PARQUES NACIONALES
NATURALES DE COLOMBIA

PROGRAMA HERENCIA COLOMBIA

INFORME Tercer trimestre 2025

PNN Sierra Nevada de Santa Marta. Foto: Rodrigo Durán Bahamón

TABLA DE CONTENIDO

1.Introducción 4

Resumen Ejecutivo 5

2.Ejecución Presupuestal 7

Ejecución recursos POA 2023 y 2024 8

Recursos fondo de transición 9

Ejecución fondo de transición 10

Recursos Gobierno Nacional (Parques Nacionales Naturales de Colombia) vigencia 2025 11

Ejecución presupuestal vigencia 2025 11

3. Propuesta plan operativo anual 2025 12

Propuesta ajustada POA 2025 13

4. Avances Físicos 15

Meta 1: Incremento del capital natural y cultural 16

Componente 1. SINAP Representativo – "Mayor patrimonio natural y cultural representado en el SINAP" 16

Procesos de Declaratoria 16

Meta 2: Manejo Efectivo 18

Componente 2. SINAP Efectivamente Gestionado – "Las áreas protegidas del SINAP y de los sistemas que lo conforman han incrementado sus niveles de manejo y operación participativos" 18

Meta 3: Gobernanza y conectividad en mosaicos 26

Componente 3. SINAP Bien Conectado – "La conectividad en el SINAP ha aumentado" 26

Componente 4. SINAP Equitativamente Gestionado – "La distribución de los beneficios de la conservación de las AP y del SINAP es más equitativa y justa" 28

Componente 5. SINAP Financieramente Sostenible 29

5. Otras acciones 30

6. Lecciones aprendidas 37

ÍNDICE DE TABLAS

Tabla 1. Ejecución recursos POA 2023 y 2024 8
Tabla 2. Estado Fondo de Transición 10
Tabla 3. Ejecución Fondo de Transición 30/09/2025 (pesos) 10
Tabla 4. Estado recursos Gobierno Nacional 2025 (pesos) 11
Tabla 5. Resumen ejecución presupuestal 2025 (pesos) 11
Tabla 6. Ajuste POA 2025-2026 frente a la versión inicial 13

ÍNDICE DE GRÁFICOS

Gráfico 1. Resumen avance POAs 2023 y 2024 (cifras en millones de pesos). 9
Gráfico 2. Propuesta ajustada POA 2025 distribución por fuente (millones de dólares) 13
Gráfico 3 POA 2025 ajustado por administrador de los recursos (millones de dólares) 14
Gráfico 4 POA 2025 ajustado, distribución porcentual de los recursos 14

ÍNDICE DE FIGURAS

Figura 1. Reuniones de articulación con las Corporaciones. 16
Figura 2. Reuniones interinstitucionales para el avance de la ruta declaratoria, Serranía de San Lucas. 17
Figura 3. Ruta del Proceso de ampliación del SFF Acandí, Playón y Playona. 17
Figura 4. Levantamiento senderos Cívira 19
Figura 5. Capacitación en Teykú. Septiembre 3 al 5 de 2025 21
Figura 6. Reunión análisis y propuestas de rutas recorridos de PVC PNN SNSM 21
Figura 7. Actividad de Pedagogía Territorial en Centro Educativo Rural Indígena Seykutun 22
Figura 8. Verificación de incendios forestales en sector de La Lengüeta 23
Figura 9. Recorrido conjunto con pueblo Arhuaco, cuenca del Ariguaní. 23
Figura 10. Taller “Instrumentos de Control y Vigilancia contra la Pesca Ilegal en Áreas Marinas Protegidas del Pacífico Colombiano”. 25
Figura 11.Plántulas trasplantadas durante el tercer trimestre, PNN CGSM. 26
Figura 12. Firma memorando de Entendimiento entre Parques Nacionales Naturales de Colombia y el Centro Nacional de Áreas Protegidas de Cuba. 29
Figura 13. Asistentes al taller de estrategia de prevención y manejo del riesgo 33
Figura 14. Contenidos publicados en Instagram de Herencia Colombia 35
Figura 15. Edición No. 1, No. 2 y no. 3 boletín informativo Herencia Colombia, 2025 35

1. INTRODUCCIÓN

Foto: Paola María Sánchez

El Programa Herencia Colombia es una alianza público-privada orientada a promover la conservación efectiva, la conectividad ecológica y el fortalecimiento de la gobernanza en áreas protegidas y territorios priorizados, así como en otras estrategias complementarias de conservación. Se concibe como uno de los mecanismos financieros diseñados para respaldar la política del Sistema Nacional de Áreas Protegidas (SINAP), en el marco del documento CONPES 4050 de 2021. Su implementación está estructurada en dos fases de diez años cada una, siendo la primera (2023–2033) financiada mediante el Proyecto de Financiamiento para la Permanencia (PFP) y otras fuentes complementarias de financiación

Resumen Ejecutivo

En el presente informe se dan a conocer los avances tanto físicos como financieros; así como las principales acciones desarrolladas durante el tercer trimestre de 2025 en el marco del programa Herencia Colombia. A continuación, se presenta un resumen de los avances más destacados en este periodo:

Gestión y ejecución financiera:

- Ejecución presupuestal del POA 2023 y 2024 con un avance del 58,27% a nivel de compromisos frente a la apropiación y del 48,17% a nivel de pagos frente a la apropiación.
- Estado fondo de transición con recursos monetizados por valor de $11.187.004.579.
- Aprobación parcial del Plan Operativo Anual 2025-2026 del Programa Herencia Colombia, se encuentra pendiente lo correspondiente al Proyecto HECO-GCF.

Avances del componente estratégico del Programa:

1. SINAP bien representado

- Avances en la gestión interinstitucional para los Bosques Secos del Patía que incluye la articulación y visitas a campo con autoridades locales, así como la ejecución del espacio directivo para la toma de decisiones.
- Gestiones con diferentes actores en los territorios para las declaratorias de Serranía de San Lucas.
- Reunión interinstitucional para definir soluciones para la situación con el proyecto interconexión Colombia – Panamá y la ampliación del Santuario de Fauna Acandí, Playón y Playona.

2. SINAP Efectivamente gestionado

- Fortalecimiento de capacidades para actividades de Prevención, Vigilancia y Control y articulación con Corpoamazonia desde el Parque Nacional Natural Serranía de Chiribiquete.
- Levantamiento de información en campo para consolidar el Plan de Ordenamiento Ecoturistico del PNN Serranía de Manacacías.
- Consulta previa en curso del Plan de Manejo del Santuario de Fauna Acandí, Playón y Playona
- Avances en la implementación de acciones de Prevención, Vigilancia y Control en el Santuario de Flora y Fauna Ciénaga Grande de Santamarta.
- Suscripción de convenios con resguardos indígenas de la Sierra Nevada de Santa Marta para desarrollar acciones priorizadas del Plan de Manejo y ejecución de actividades, con énfasis en Prevención, Vigilancia y Control, monitoreo y educación ambiental.

- Avances en procesos de articulación con la Universidad del Valle para procesos de capacitación y sesiones de articulación interinstitucional para la planificación de acciones de prospección pesquera en los Distritos Nacionales de Manejo Integrado con Fondo Acción.
- Resultados de los análisis de efectividad de manejo para el SFF Malpelo, el DNMI Yurupari-Malpelo y el DNMI Colinas y Lomas.

3. SINAP Bien conectado

- Avances en restauración activa y pasiva en 100 ha y análisis preliminares para el monitoreo de coberturas del manglar en proceso de restauración del SFF Ciénaga Grande de Santa Marta.
- Acuerdos y gestiones con comunidades para proyectar acciones conjuntas de restauración ecológica en el Parque Nacional Natural Sierra Nevada de Santa Marta.

4. SINAP Equitativamente gestionado

- Acciones para fortalecer el relacionamiento interinstitucional entre Parques Nacionales Naturales de Colombia, CORPOGUAJIRA y la Gobernación de La Guajira, para fortalecer el Sistema Departamental de Áreas Protegidas de La Guajira.
- Firma de Memorando de Entendimiento para coordinar esfuerzos y promover acciones de colaboración conjunta para la conservación Reserva Nacional Natural Cordillera Beata el Centro Nacional de Áreas Protegidas de Cuba.

5. SINAP Financieramente sostenible

- Aprobación del Programa Herencia Colombia por el Fondo para la Vida y la Biodiversidad.
- Avances en formulación de proyectos para ser presentados ante el Fondo para la Vida y la Biodiversidad y el Fondo Colombia en Paz.

Acciones adicionales

- Sesión extraordinaria del Comité Directivo el miércoles 24 de septiembre de 2025, con aprobación parcial del POA 2025-2026.
- Finalización del proceso de adquisión del inmueble que será la nueva sede operativa y administrativa de PNNC en Buenaventura.
- Consolidación de la primera mesa de salvaguardas en el marco del Programa Herencia Colombia y avances en la elaboración del Plan de Participación de Pueblos Indígenas.
- Culminación de la estrategia de fortalecimiento para siete cadenas de valor para el SFF CGSM, en el marco del Proyecto Paisajes Sostenibles.
- Continuidad en el fortalecimiento de las comunicaciones del Programa, consolidando acciones para la visibilidad de Herencia Colombia y la articulación con diferentes actores.

Retos y lecciones aprendidas:

- Asegurar los recursos para las contrataciones de los profesionales del equipo de la Coordinación Nacional y mantener sus contrataciones a lo largo del año para evitar fragmentaciones de la ejecución de actividades.
- La consolidación de las mesas técnicas se constituye como una herramienta efectiva de articulación interinstitucional de los socios implementadores del Programa.

2. EJECUCIÓN PRESUPUESTAL

PNN Serranía de Chiribiquete. Foto: Francisco Forero Bonell_FundaciónEcoplanet

A continuación, en la Tabla 1, se presenta la ejecución presupuestal del Programa Herencia Colombia con corte al 30 de septiembre de 2025. La información presupuestal expuesta, corresponde a recursos del Plan Operativo Anual 2023 y 2024 del programa, así como a recursos ejecutados en el marco de la cofinanciación del Gobierno Nacional y de la cooperación internacional.

Ejecución recursos POA 2023 y 2024

Tabla 1. Ejecución POA 2023 y 2024 (pesos)

Año POA	Fuentes	Programado	Apropiación / desembolso	Comprometido	%	Pagado	%
2023	Fundación Bezos Earth Fund	2.926.771.657	2.926.771.657	694.373.635	23,72%	694.373.635	23,72%
	The Nature Conservancy	19.000.000.000	-	-	0,00%	-	0,00%
2024	Parques Nacionales (PNNC)*	19.953.684.941	3.956.438.527	3.956.438.527	100,00%	3.956.438.527	100,00%
	Andes Amazon Fund	2.261.404.103	2.261.404.103	1.452.352.148	64,22%	1.182.115.929	52,27%
	Bezos Earth Fund	3.191.119.776	3.191.119.776	1.652.206.479	51,78%	1.146.612.571	35,93%
	Conservación Internacional	284.103.200	-	-	0,00%	-	0,00%
	Green Climate Fund - GCF**	11.866.760.862	2.373.356.157	2.294.500.209	96,68%	2.183.753.258	92,01%
	GEF Orinoquía	19.539.600	-	-	0,00%	-	0,00%
	WWF US	11.203.859.420	11.203.859.420	4.613.532.006	41,18%	3.230.094.483	28,83%
	WWF US Marino	1.043.336.180	1.043.336.180	1.043.336.180	100,00%	592.322.804	56,77%
Total		**71.750.579.739**	**26.956.285.820**	**15.706.739.184**	**58,27%**	**12.985.711.197**	**48,17%**

Fuente: Ejecución presupuestal con corte de 30 de septiembre de 2025 remitida por Fondo Patrimonio Natural, WWF Colombia y Parques Nacionales Naturales de Colombia.
*Se incluye la cofinanciación aprobada por la auditoría financiera del proyecto HECO-GCF por valor de USD 837.171.

**Los recursos desembolsados para el GCF corresponden a US 547.338 para FPN y US 43.098 para WWF Col.
Para las fuentes GCF y WWF US se incluye lo ejecutado en la vigencia 2025 por Fondo Patrimonio Natural y WWF Colombia.

El porcentaje de ejecución de los recursos tanto comprometidos como pagados se muestra frente a la apropiación (Gráfico 1). Lo anterior ya que los recursos de The Nature Conservancy no estaban disponibles para su ejecución. Por otro lado, los recursos programados de Conservación Internacional como del GEF Orinoquía son contrapartida de proyectos que se encuentran en ejecución; se está a la espera de la información por parte de estas fuentes para la actualización del informe. Igualmente es importante mencionar que, los recursos de Gobierno (Parques Nacionales Naturales de Colombia) no cuentan con el total de la apropiación ya que se están formulando los proyectos ante el Fondo para la Vida y la Biodiversidad para acceder a los recursos; con respecto a los recursos del GCF tampoco se tiene el total de la apropiación ya que se requiere el cumplimiento de las condiciones habilitantes para el total del desembolso.

Con relación a los US$ 5 millones (COP $19.000.000.000) administrados por The Nature Conservancy - TNC es importante mencionar que estos recursos no fueron ejecutados durante las vigencias 2023 y 2024; lo anterior ya que no fue posible finalizar la negociación para la adquisición del predio Planadas, y dado que los otros predios puestos a consideración (El Chinchorro, Venturosa y Santa Rosa) no fueron aceptados. Predios que se encuentran ubicados en el PNN Serranía de Manacacías.

Actualmente, los recursos provenientes de ReWild (US$ 2.5 M) fueron reintegrados al donante por parte de TNC; sin embargo, este indicó que una vez se dé la negociación del predio estarán disponibles nuevamente, de otra parte, los recursos de la Fundación Wyss continúan en administración de TNC.

En resumen, frente a los recursos apropiados y/o desembolsados en el marco de los Planes Operativos Anuales 2023 y 2024, se tiene una ejecución a nivel de pagos del 48,17%.

Gráfico 1. Resumen avance POAs 2023 y 2024 (cifras en millones de pesos)

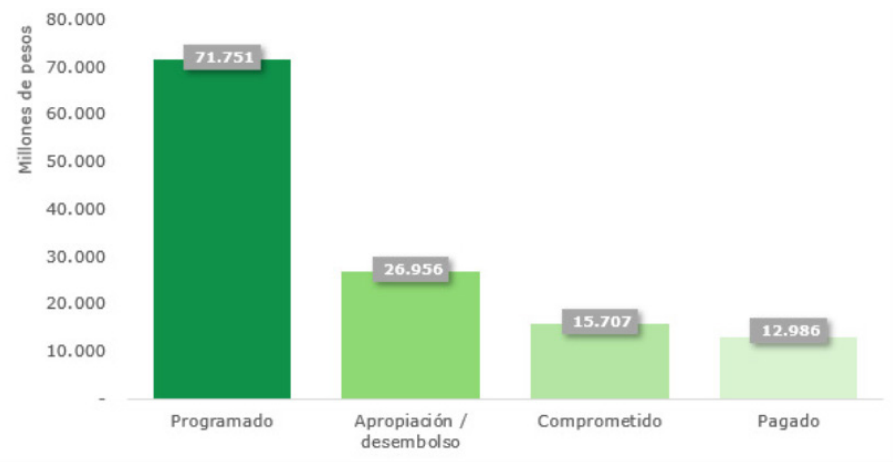

Fuente: Ejecución presupuestal con corte de 30 de septiembre de 2025 remitida por Fondo Patrimonio Natural, WWF Colombia y Parques Nacionales Naturales de Colombia.

Recursos fondo de transición

Con corte a 30 de septiembre de 2025, el estado de los recursos desembolsados al fondo de transición administrado por Fondo Patrimonio Natural es el siguiente (Tabla 2):

Tabla 2. Estado Fondo de Transición

Donante(s)	Valor acuerdo FPN	Valor desembolso a 30/06/2025	Valor monetizado (dólares)	Valor monetizado (COP)
Bezos Earth Fund	USD 6.200.000	USD 6.200.000	USD 500.000	2.061.395.269
WWF-US (Componente marino)	USD 8.300.000	USD 6.300.000	USD 259.974	1.064.731.543
Green Climate Fund - GCF*	USD 37.332.470	USD 547.338	USD 548.491	2.216.356.157
WWF-US (Cofinanciación GCF)	USD 32.777.951	USD 32.777.936	USD 1.085.090	4.303.662.467
New Venture Fund a través de Andes Amazon Fund	USD 3.364.043	USD 1.776.176	USD 388.292	1.540.859.144
Total	**USD 87.974.464**	**USD 47.601.450**	**USD 2.781.848**	**11.187.004.579**

Fuente: Fondo Patrimonio Natural corte 30 de septiembre de 2025.
*En la información correspondiente al valor monetizado de la fuente GCF se incluye los rendimientos financieros.

Ejecución fondo de transición

Tabla 3. Ejecución Fondo de Transición 30/09/2025 (pesos)

Fuente	Programado	Comprometido	Pagado
Andes Amazon Fund	2.261.404.103	1.452.352.148	1.182.115.929
Bezos Earth Fund	6.117.891.433	2.346.580.114	1.840.986.206
Green Climate Fund - GCF*	11.866.760.862	2.122.081.483	2.011.334.522
WWF US*	11.203.859.420	4.613.532.006	3.230.094.483
WWF US Marino	1.043.336.180	1.043.336.180	592.322.804
Total	**32.493.251.998**	**11.577.881.931**	**8.856.853.944**

Fuente: Coordinación Herencia Colombia y Fondo Patrimonio Natural corte 30 de septiembre de 2025.
*Para la fuente GCF no se incluyen los recursos desembolsados a WWF Col ya que no hacen parte del Fondo de Transición. *En la fuente GCF se incluye la ejecución de recursos vigencia 2025. *En la fuente WWF US, se incluye la ejecución de recursos en la vigencia 2025.

Recursos Gobierno Nacional (Parques Nacionales Naturales de Colombia) vigencia 2025

Por parte del Gobierno Nacional, con recursos de inversión de Parques Nacionales Naturales de Colombia, en la vigencia 2025 (Tabla 4) se programaron recursos por un valor inicial de $405.692.106; la apropiación vigente esta por valor de $405.692.105. Recursos que han contribuido a la contratación del equipo de la coordinación del programa Herencia Colombia, desde Parques Nacionales Naturales de Colombia. Con corte a 30 de septiembre de 2025, el estado de los recursos es el siguiente:

Tabla 4. Estado recursos Gobierno Nacional 2025 (pesos)

Proyecto de inversión	Producto proyecto de inversión	Valor programación inicial	Apropiación vigente	Valor Comprometido	Valor Pagado	% Ejecución
Conservación de la diversidad biológica de las áreas protegidas del sinap nacional.	Servicio de administración y manejo de áreas protegidas.	405.332.029	405.332.028	405.332.028	331.883.314	81,88%
Fortalecimiento de la capacidad institucional de parques nacionales naturales a nivel nacional	Servicio de implementación de sistemas de gestión	360.077	360.077	360.077	360.077	100,00%
Total general		**405.692.106**	**405.692.105**	**405.692.105**	**332.243.391**	**81,90%**

Fuente: Sistema de información financiera SIIF corte 30 de septiembre de 2025.

Ejecución presupuestal vigencia 2025

Desde el fondo de transición del programa Herencia Colombia, para la vigencia 2025 se vienen ejecutando recursos que corresponden al equipo de Fondo Patrimonio Natural y WWF Colombia en el marco del proyecto del Fondo Verde del Clima (Tabla 5). Aquí es importante mencionar que el Plan Operativo Anual 2025-2026 del programa fue aprobado de manera parcial el 24 de septiembre de 2025 por parte del Comité Directivo, quedando pendiente por aprobación los recursos correspondientes al proyecto del Fondo Verde del Clima HECO-GCF que hacen parte del programa.

Tabla 5. Resumen ejecución presupuestal 2025 (pesos)

Fuentes	Pagado
Parques Nacionales (PNNC)	332.243.391
Green Climate Fund - GCF	1.005.353.081
WWF US	1.748.189.654
Total	**3.085.786.125**

Fuente: Coordinación Herencia Colombia y Fondo Patrimonio Natural corte 30 de septiembre de 2025.

3. PROPUESTA PLAN OPERATIVO ANUAL 2025-2026

Jaguar. Foto: David Páez

Desde la coordinación del programa Herencia Colombia, en cabeza de Parques Nacionales Naturales de Colombia y en articulación con Fondo Patrimonio Natural y WWF Colombia, se surtió la hoja de ruta para la planeación de la vigencia 2025. Para este ejercicio fue necesario trabajar en varios insumos que permitieron articular y detallar información tanto técnica como presupuestal del PFP y el proyecto del GCF. Aquí se destacan:

- Articulación del marco lógico del Programa Herencia Colombia con el proyecto GCF, el cual se encuentra detallado en el documento "Plan de Trabajo", como insumo paras las tres entidades (PNNC, FPN y WWF Colombia).
- Se desagregó el presupuesto correspondiente al PFP que incluye en anexo 4 del proyecto GCF; lo cual permitió tener el detalle de los responsables en la implementación de las acciones y facilitó los ejercicios de programación de los recursos, para la construcción del POA 2025.
- Se consolidó en un solo instrumento el presupuesto del PFP, el cual es el insumo para la actualización del modelo financiero del programa Herencia Colombia.

Con los insumos mencionados anteriormente y después de varias mesas de trabajo y reuniones con los diferentes actores; principalmente las áreas protegidas del Sistema de Parques Nacionales, se consolidó y presentó la propuesta de Plan Operativo Anual 2025 del programa Herencia Colombia. Por dificultades en la convocatoria del Comité Directivo del programa y al no contar con un POA aprobado a septiembre de 2025, desde la Coordinación Nacional se optó por presentar un nuevo POA que cubra lo restante de la vigencia 2025 y la vigencia 2026, denominado POA 2025-2026.

El POA 2025-2026 del programa Herencia Colombia, fue aprobado de manera parcial por el Comité Directivo llevado a cabo el 24 de septiembre de 2025. Se aprobaron los recursos asociados a las fuentes Bezos Earth Fund, Andes Amazon Fund y WWF Marino; fuentes que no hacen parte del proyecto del Fondo Verde del Clima; las cuales están pendientes y se revisaran de acuerdo a los compromisos que se establecieron durante el mismo Comité (Tabla 6).

Tabla 6. Ajuste POA 2025-2026 frente a la versión inicial

POA 2025	Valor
POA 2025 Inicial	18.271.605
POA 2025-2026 Ajustado	14.186.614
Cambio (reducción)	**4.084.991**

Fuente: Coordinación Herencia Colombia y Fondo Patrimonio Natural corte 30 de septiembre de 2025.

Propuesta ajustada POA 2025-2026

Gráfico 2. Propuesta ajustada POA 2025-2026 distribución por fuente (millones de dólares)

Fuentes	Dólar US	
Parques Nacionales (PNNC)	3.983.758	28%
Andes Amazon Fund	1.159.211	8%
Bezos Earth Fund	945.700	7%
GCF	3.584.694	25%
WWF US	4.090.559	29%
WWF US Marino	422.693	3%
Planeacion año 3: PFP Herencia Colombia	**14.186.614**	

Gráfico 3. POA 2025-2026 ajustado por administrador de los recursos (millones de dólares)

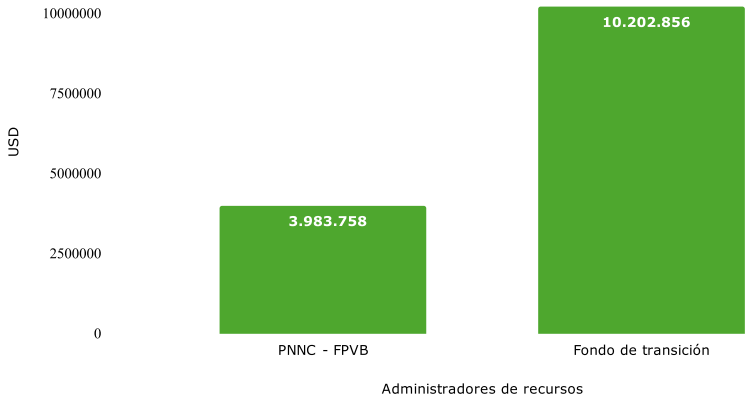

Gráfico 4. POA 2025-2026 ajustado por administrador de los recursos (millones de dólares)

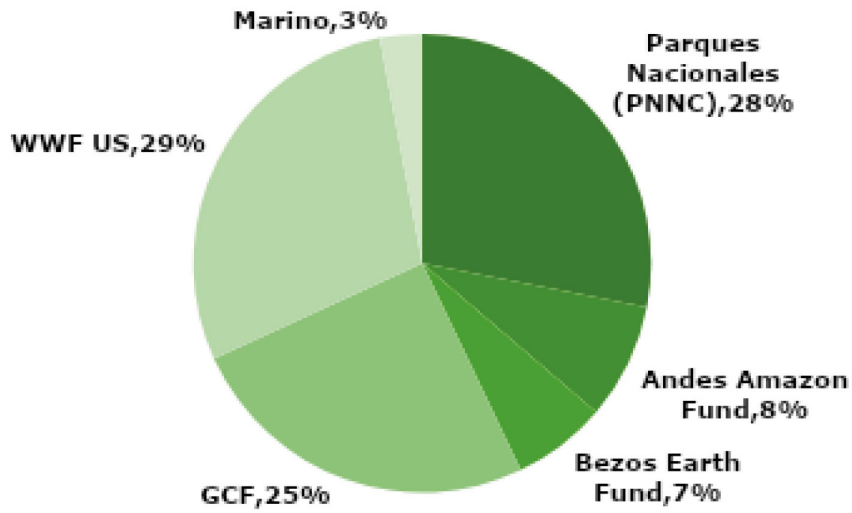

Fuente: Coordinación programa Herencia Colombia 30 de septiembre de 2025.

4. AVANCES FÍSICOS

PNN Chingaza. Foto: Rodrigo Durán Bahamón

Meta 1: Incremento del capital natural y cultural

Esta meta busca aumentar la representatividad de las unidades ecosistémicas dentro del SINAP, apuntando a la protección de ecosistemas estratégicos para el país que actualmente están subrepresentados. Para lograrlo, se promueve la declaratoria y ampliación de áreas protegidas, basándose en portafolios de nuevas áreas definidos por el SINAP.

El programa Herencia Colombia promueve el cumplimiento de la meta, al apoyar la ruta de declaratoria de áreas priorizadas, mediante actividades como las caracterizaciones biofísica, socioeconómica y jurídica de las zonas seleccionadas. Asimismo, promueve el relacionamiento con comunidades cuando es necesario establecer un diálogo social y sectorial, además de facilitar la sustentación del proceso ante las instancias correspondientes.

Componente 1. SINAP Representativo – "Mayor patrimonio natural y cultural representado en el SINAP"

Procesos de Declaratoria

Para el tercer trimestre de 2025, se presentan los siguientes avances para los procesos de declaración, priorizados en el marco del Programa Herencia Colombia:

Bosques Secos del Patía

En el marco de este proceso, orientado a la conservación y manejo sostenible de los ecosistemas secos del Patía, se avanzó durante el periodo de reporte en la concertación territorial y articulación con autoridades locales. Se realizó una visita de campo con los alcaldes de los municipios de San Lorenzo, El Rosario, Leiva, Taminango y La Unión, con el fin de contextualizarlos sobre la propuesta y promover su integración con los planes de ordenamiento territorial (POT) y con las estrategias locales de conservación.

Adicionalmente, se avanzó en el fortalecimiento de tres relaciones claves, dos con organizaciones ASOPATÍA y su director y CIMA con los lideres organizativos y con las Corporaciones regionales; todos en articulación con el proceso (Figura 1).

Figura 1. Reuniones de articulación con las Corporaciones.

Así mismo, se llevó a cabo el espacio directivo programado para la toma de decisiones y cumplimiento del cronograma y el plan de trabajo del proceso, donde se acordaron varios compromisos para avanzar con el relacionamiento de los actores interinstitucionales para la implementación de la ruta.

Serranía de San Lucas

El proceso de creación del área protegida en la Serranía de San Lucas ha presentado avances significativos en materia de articulación interinstitucional y territorial. Para este trimestre, se destacan los siguientes avances (Figura 2):

- Se llevó a cabo una mesa de trabajo interinstitucional en la ciudad de Barrancabermeja, con la participación de diversos actores (Ministerio del Interior, Ministerio de Defensa, Oficina de Paz, Mesa de Diálogo con las Disidencias de las FARC, MADS, MADR, Ministerio de Minas y PNNC), con el propósito de dar continuidad a la propuesta de establecimiento del área protegida.
- De manera complementaria, se desarrollaron espacios de reunión con las alcaldías de los municipios de Santa Rosa, Simití, Cantagallo, San Pablo, Segovia y El Bagre, donde se adelantó la socialización de la propuesta y la identificación de posibles sinergias locales.
- Adicionalmente, se sostuvo un encuentro con la Gobernación de Antioquia para fortalecer la articulación institucional y territorial en torno al proceso.
- Finalmente, se sostuvo espacio de reunión interna de la mesa temática del sector ambiente entre las diferentes entidades de gobierno y varios espacios de revisión de la ruta crítica que está tomando el proceso, posterior a estas giras con gobernaciones, corporaciones y entes territoriales.

Figura 2. Reuniones interinstitucionales para el avance de la ruta declaratoria, Serranía de San Lucas.

Procesos de Ampliación

Santuario de Fauna Acandí, Playón y Playona

En el marco del proceso de ampliación del SFF Acandí Playon y Playona (Figura 3), este trimestre se desarrolló una reunión interinstitucional el 1 y 2 de julio de 2025, en la ciudad de Bogotá, con el fin de llegar acuerdos que permitieran dar una solución a la situación presentada entre el proyecto interconexión Colombia – Panamá y la ampliación del Santuario. En este espacio, se tomó la decisión de mover el polígono de la ampliación para que pase el cable de la interconexión eléctrica.

Figura 3. Ruta del Proceso de ampliación del SFF Acandí, Playón y Playona.

Meta 2: Manejo Efectivo

El manejo efectivo en el marco de las áreas protegidas, permite integrar la conservación con el desarrollo sostenible, aportando beneficios para el bienestar humano al tiempo que protege su herencia cultural. El análisis periódico de la efectividad de manejo permite conocer el nivel de cumplimiento de los objetivos de conservación del área protegida en su contexto particular, promover el mejoramiento, guiar la planeación y asignación de recursos e incentivar la participación de los actores estratégicos. Está diseñado desde una perspectiva crítica que pretende, a partir de un ejercicio documentado y de reflexión colectiva, comprender la situación actual de manejo de un área protegida y orientarla hacia una situación deseada.

El programa Herencia Colombia contribuye directamente con la estrategia de la política del SINAP para incrementar la efectividad en su gestión y la de sus áreas protegidas, asociada particularmente a las líneas estratégicas de fortalecimiento de la planificación del manejo de las áreas protegidas y del sistema y del mejoramiento en la gestión del conocimiento.

Componente 2. SINAP Efectivamente Gestionado – "Las áreas protegidas del SINAP y de los sistemas que lo conforman han incrementado sus niveles de manejo y operación participativos"

Mosaicos Corazón Amazonía y Transición Orinoquía:

Parque Nacional Natural Serranía de Chiribiquete

En el tercer trimestre de 2025, en el PNN Serranía de Chiribiquete se realizaron las siguientes acciones de prevención, vigilancia y control:

- Consolidación de agenda de capacitaciones presenciales del área protegida. Se programan dos espacios de capacitación para abordar los temas: SMART – PVC, SIG, Normatividad ambiental, proceso administrativo sancionatorio. Las fechas programadas son: 13-17 de octubre 2025 y 27-31 de octubre para el equipo técnico de los sectores de gestión en el Caquetá y Guaviare respectivamente.
- Sistematización de un patrullaje con información derivada del análisis de sensores remotos para el tercer trimestre 2025, reportando las áreas en presión identificadas. Además, se sincroniza en la base de datos SMART PVC.
- Consolidación de Matriz de caracterización de presiones/amenazas antrópicas incluyendo: hoja de Causa–Presión-Efectos, análisis de caracterización de presiones y calificación de presiones por sector.
- Plan de trabajo interinstitucional con CORPOAMAZONÍA Seccional Caquetá para la articulación de acciones conjuntas en la vigilancia y el control.
- Preparación interna para participar en el próximo comité de vigilancia y control del municipio de San Vicente del Caguán.

Parque Nacional Natural Serranía de Manacacías

Para este trimestre, el PNN Manacacías realizó actividades en el marco de la planificación de actividades permitidas, orientadas a la recopilación de información para el Plan de Ordenamiento Ecoturistico.

Del 02 al 07 de Julio 2025, se realizó una salida de campo con el fin de realizar el levantamiento de información de campo para definir la capacidad de carga para actividades permitidas, en el marco de la formulación del Plan de Manejo, acorde con los lineamientos de PNNC. La salida incluyo los sectores de Santa Teresita, e donde se encuentra la zona de nacimiento del caño Morrocoy, un área que se encuentra inmersa en un morichal; en el Sendero Lomerio, el Sector Cívira (Figura 3), y el Sendero ecológico vehicular. En estos sectores se tomaron datos y realizaron observaciones para establecer su viabilidad para el desarrollo de actividades ecoturísticas y definir su capacidad de carga.

Figura 4. Levantamiento senderos Cívira

El ejercicio de campo para el levantamiento de información de la capacidad de carga para el ecoturismo, generó varios elementos que demandan un análisis de la mesa técnica del equipo de Plan de Manejo, para precisar o ajustar la zonificación establecida en el componente de ordenamiento, especialmente relacionada con la Zona de Recreación General Exterior y la Zona de Alta Densidad de Uso.

Entre el 17 al 18 de Julio 2025, se realizó un ejercicio para llevar a cabo la recopilación de información para la elaboración del marco interpretativo del PNN Serranía Manacacías, mediante un proceso participativo con las comunidades, como insumo para el diseño de productos o programas turísticos y educativos en el marco de la gestión y manejo de esta área protegida.

Se realizó la entrega oficial del documento final del Plan de Manejo a la dirección territorial para revisión por parte del equipo técnico.

Mosaico Caribe:

Santuario de Fauna Acandí, Playón y Playona

En el marco de la construcción conjunta del Plan de Manejo del área protegida, este documento cuenta con el visto bueno por parte de los tres Consejos Comunitarios y fue remitido al Ministerio del Interior, donde se encuentra en etapa de consulta previa. Parques Nacionales debe atender algunas observaciones, como la protocolización de los acuerdos derivados de dicha consulta, requisito necesario para su adopción oficial mediante resolución durante la vigencia 2025.

Referente al monitoreo participativo comunitario de las tortugas marinas Caná (*Dermochelys coriacea*) y Carey (*Eretmochelys imbricata*), durante el tercer trimestre de la vigencia 2025, se llevó a cabo la liquidación del Subacuerdo 002 de 2025, suscrito entre Patrimonio Natural y el Consejo Comunitario COCOMASUR, el cual tuvo una duración de dos meses y abarcó el periodo más crítico de la temporada de anidación,

incluyendo la Semana Santa y gran parte del pico reproductivo de las tortugas marinas en el área protegida. No obstante, durante los meses de julio a septiembre no se suscribió un nuevo convenio.

Santuario de Flora y Fauna Ciénaga Grande de Santa Marta

Durante el tercer trimestre de 2025, el Santuario de Flora y Fauna Ciénaga Grande de Santa Marta dio continuidad al cumplimiento del plan de trabajo del protocolo PVC. Se realizaron recorridos terrestres y acuáticos en los diferentes sectores del área protegida, manteniendo el registro de presiones ambientales y las acciones preventivas con comunidades locales. Adicionalmente, se incorporó un análisis específico de coberturas en las nueve ciénagas que conforman el Santuario, evaluando la dinámica de macrófitas mediante un estudio multitemporal entre 2021 y 2025. Este ejercicio permitió identificar cambios significativos en la cobertura de macrófitas y fortalecer la base técnica para la gestión y toma de decisiones.

Se realizaron 59 recorridos de Prevención, Vigilancia y Control (39 acuáticos, 1 aéreo y 19 terrestres) de los 84 programados para un cumplimiento del 70,2% de la programación donde los terrestres con un 42,2% de ejecución de lo programado, fueron los más limitados debido a la falta de vehículo institucional para la movilidad. Durante los recorridos se registraron presiones principalmente asociadas a pesca de subsistencia, tala selectiva, fuego, especies invasoras y vertimiento de residuos sólidos.

Reserva Nacional Cordillera Beata

El Ministerio de Ambiente, remitió observaciones sobre el Plan de Manejo de la Reserva Natural Cordillera Beata, en el marco del proceso de revisión y aprobación del mismo. Desde la Reserva se da respuesta a estas solicitudes y se remite una versión a Cancillería. Adicionalmente, desde la SGM se dio aprobación al Portafolio de Proyectos de Investigación de la Reserva, documento adjunto al Plan de Manejo.

Parque Nacional Natural Sierra Nevada de Santa Marta

Plan de manejo conjunto: En el III trimestre de la vigencia, se suscribió el convenio DTCA-CV-002-2025 celebrado entre PNN y el Resguardo Kogui Malayo Arhuaco, por el cual se avanzará en la implementación de acciones priorizadas del Plan de Manejo conjunto y de acuerdos de las consultas previas activas. El convenio inició su ejecución el 15 de agosto de 2025 y se encuentra en desarrollo conforme el plan de trabajo concertado. Dentro de las actividades ejecutadas se encuentran:

- Reunión con el ICANH, CTC y PNN para la socialización del análisis y resultados de los recorridos conjuntos a Tezhuna realizados en las vigencias 2022 y 2023. Esta reunión se llevó a cabo el 21 y 22 de agosto.
- Capacitación dirigida a los equipos de trabajo de PNN y de los pueblos indígenas de la Sierra Nevada de Santa Marta, enfocado en los planes, programas e instrumentos de las áreas protegidas y en la visión del ordenamiento ancestral del territorio, con el objetivo de fortalecer el seguimiento y la articulación de acciones conjuntas. La actividad contó con la participación de representantes de PNN, el CTC y la comunidad de Teyku Bukuanezhaka, realizada entre el 3 y 5 de septiembre de 2025 (Figura 5).
- Realización de tres recorridos conjuntos con autoridades tradicionales de los pueblos Kankuamos, Arhuacos y Wiwas, respectivamente, para el monitoreo en los sectores priorizados. Estos recorridos se efectuaron entre el 20 y 25 de septiembre de 2025.
- Reunión realizada el 25 y 26 de septiembre de 2025 entre delegados del CTC y los tres niveles de PNN para avanzar en el diagnóstico, definición o formulación de los criterios, mecanismos, estrategias o procedimientos para llevar a cabo el saneamiento predial (adquisición de predios y mejoras) en las áreas protegidas PNN SNSM y Tayrona y el territorio ancestral de los cuatro pueblos indígenas.

- El 19 de septiembre se realizó la reunión del comité de seguimiento y evaluación del convenio, de acuerdo con las obligaciones dispuestas para los suscribientes.

Figura 5. Capacitación en Teykú. Septiembre 3 al 5 de 2025

También, se logró la suscripción del Convenio Interadministrativo DT-CA-CV-006-2025 el 25 de septiembre de 2025, entre PNN y el RKMA para desarrollar acciones priorizadas con el Pueblo Kogui en el marco del cumplimiento de la Sentencia de Radicado No. 20001-31-21-003-2017-00154-00, para la restitución de derechos territoriales a la comunidad indígena de Tugeka.

Prevención, Vigilancia y Control: En este periodo el parque adelantó acciones en el ejercicio de la autoridad ambiental y en cumplimiento del plan de trabajo del protocolo de Prevención, Vigilancia y Control. Se realizaron 18 recorridos operativos de prevención, vigilancia y control en distintos sectores del parque, a pesar de las restricciones derivadas de situaciones recurrentes de riesgo público.

Paralelamente, se continuó con el fortalecimiento interno del equipo técnico mediante espacios de capacitación relacionados con la línea temática de PVC, articulados a las estrategias de pedagogía territorial. Estas actividades buscaron reforzar las capacidades del personal para la gestión integral del territorio y el cumplimiento del marco normativo ambiental (Figura 6).

Figura 6. Reunión análisis y propuestas de rutas recorridos de PVC PNN SNSM

Pedagogía territorial: En el marco de la implementación de la estrategia de pedagogía territorial, durante los meses de julio, agosto y septiembre de 2025, el PNN SNSM desarrolló 7 actividades: para el mes de julio, se llevaron a cabo tres jornadas pedagógicas, la primera de ellas en la Institución Etnoeducativa Distrital Zalemakú Sertuga, para conocer los aspectos generales sobre el cambio climático en sus dimensiones social, natural y cultural, para el fortalecimiento de capacidades del cuerpo docente. La segunda fue una jornada pedagógica en el sector Cerro Kennedy dirigida a militares del batallón de alta montaña, ubicado en un predio La Despensa donde se abordaron temáticas relacionadas a: Misión de PNNC, generalidades del AP, contexto de la estrella hídrica, manejo de residuos sólidos y prevención de incendios de cobertura vegetal; y una tercera con la asociación Bio-Huellas Makondo en el marco de la implementación de la estrategia de pedagogía territorial y del Plan de Emergencias y Contingencias por Desastres Naturales y Socio Naturales del área protegida (PECDNS).

Para el mes de agosto, se desarrollaron tres jornadas pedagógicas en instituciones educativas indígenas de la Sierra Nevada de Santa Marta, orientadas a fomentar el cuido integral del área protegida y reducir presiones sobre las Prioridades Integrales de Conservación. Las jornadas fueron desarrolladas en el Centro Educativo Indígena Simururwa, el Centro de Educación Diversificada Nabusimake y el Centro Educativo Rural Indígena Seykutun (Figura 7).

Finalmente, para el mes de septiembre se desarrolló una jornada pedagogía en el marco de la IV Feria de Turismo y Emprendimiento Mameyense. La participación del equipo consistió principalmente en la presentación del stand, brindando información a estudiantes, docentes e instituciones asistentes acerca del área protegida, su importancia ecológica, las líneas de trabajo institucional y los procesos de gestión territorial que se desarrollan. Así mismo, se realizó un recorrido por los stands preparados por los estudiantes, lo cual permitió un intercambio de saberes.

Figura 7. Actividad de Pedagogía Territorial en Centro Educativo Rural Indígena Seykutun

Monitoreo: La temática de Monitoreo avanzó en la generación de información para la prioridad integral de conservación Sistema de conocimiento ancestral. El trabajo realizado consolidó información sobre el estado y las presiones que enfrenta el territorio (Figura 8), al tiempo que se fortalecieron las acciones de restauración y la gobernanza intercultural como parte del enfoque biocultural que orienta la gestión del conocimiento junto a los pueblos indígenas.

Respecto al monitoreo de focos de calor, en este periodo se registraron 72 focos en el área de influencia del Parque (PNN + resguardos), lo que representa un aumento frente a los 30 del segundo trimestre. De ellos, 24 ocurrieron dentro del PNN SNSM. Los eventos se distribuyeron principalmente en cuencas de las zonas suroriental y norte, como Guatapurí, Cesar, Badillo, Ariguaní, Palomino y Tapias. En términos de coberturas, el 61 % se localizaron en ecosistemas naturales (herbazales, bosques, complejos rocosos y ríos) y el 39 % en transformados (agroecosistemas, vegetación secundaria y bosques fragmentados), confirmando la presión combinada del fuego sobre sitios de conservación y sobre territorios en transición productiva. Entre enero y septiembre de 2025, el acumulado asciende a 484 focos de calor, de los cuales 353 dentro del Parque y 461 en resguardos indígenas, con mayor concentración en el RKMA (306 eventos), seguido por el RAS (123) y el resguardo Kankuamo (32).

Figura 8. Verificación de incendios forestales en sector de La Lengüeta.

Figura 9. Recorrido conjunto con pueblo Arhuaco, cuenca del Ariguaní.

Este trimestre estuvo marcado por el fortalecimiento del monitoreo biocultural con la puesta en marcha del Convenio DTCA-CV-002-2025, suscrito con el Resguardo Kogui Malayo Arhuaco y en ejecución desde el 15 de agosto de 2025. Dicho convenio permitió planificar y ejecutar actividades de formación y monitoreo conjunto, orientadas a la formulación de un documento de gestión del conocimiento que articule la mirada técnica del Parque y el saber ancestral de los pueblos indígenas. En este marco, se realizó entre el 3 y 5 de septiembre una capacitación dirigida a equipos técnicos de PNN y representantes indígenas, abordando planes, programas e instrumentos de conservación desde la visión de ordenamiento ancestral del territorio. Posteriormente, entre el 20 y 25 de septiembre, se llevaron a cabo tres recorridos conjuntos con autoridades tradicionales de los pueblos Kankuamo, Arhuaco y Wiwa (Figura 9). Para cada recorrido se definió una ruta metodológica, identificando presiones, características y metas específicas, con base en la línea base de conocimiento existente y la proyección de acciones en el área del proyecto.

Se llevaron a cabo cinco reuniones entre los equipos técnicos del Instituto Humboldt y el Parque para avanzar en la revisión y ajuste del Acuerdo de Entendimiento para la realización de expediciones científicas en el territorio traslapado del PNN SNSM y resguardos indígenas. Los espacios se realizaron los días 3, 16, 18, 23 y 30 de julio de 2025.

Mosaico Pacífico Marino Costero:

Para el tercer trimestre del año 2025 en lo que corresponde a las áreas que hacen parte del mosaico Pacífico Marino Costero, se ha continuado con la gestión de los siguientes procesos que contribuyen a aumentar los niveles de manejo y operación:

Se avanzó en el cierre y liquidación del subacuerdo HECO-003 de 2024, suscrito con Fondo Acción para la ejecución de una expedición científica sobre captura de carbono y productividad en los DNMI Colinas y Lomas Submarinas del Pacífico Norte, DNMI Yuruparí Malpelo y SFF Malpelo. En

agosto se recibió el producto técnico final con las observaciones de la Dirección Territorial Pacífico, se formalizó la donación de los equipos adquiridos y se envió la solicitud de liquidación a Fondo Patrimonio Natural.

El subacuerdo HECO-003 de 2025 con la Universidad del Valle se firmó el 28 de julio y comenzó su ejecución el 18 de septiembre, tras resolver demoras en la expedición de la póliza. El 2 de octubre se realizó la primera reunión con el DNMI Yuruparí Malpelo, donde se definieron responsabilidades y aspectos logísticos del curso de capacitación proyectado en el marco de este acuerdo. Este iniciará el 6 de noviembre, con una duración de 40 horas distribuidas en 12 sesiones, y contará con la participación de 20 funcionarios y contratistas.

En cuanto al subacuerdo HECO 001 de 2025 con Fondo Acción, con objeto "*Aunar esfuerzos para llevar a cabo la prospección de las pesquerías en los Distritos Nacionales de Manejo Integrado (DNMI) Yuruparí-Malpelo y Colinas y Lomas Submarinas, con el objetivo de evaluar su potencial sostenible*", se realizaron sesiones en las ciudades de Bogotá (agosto) y Buenaventura (septiembre). La sesión en Bogotá estuvo enfocada en socializar, ante la Autoridad Nacional de Acuicultura y Pesca (AUNAP), el proceso general de los distritos de manejo integrado (DNMI), y el tema específico de los cruceros de pesca. En este primer espacio también se inició la articulación con el INVEMAR para eventuales cooperaciones en el análisis de los datos que se van a obtener en el marco de este subacuerdo. La sesión en Buenaventura se enfocó en socializar los cruceros de pesca a realizarse; en esta sesión participaron armadores pesqueros principalmente.

Así mismo, se adelantó el proceso de obtención del aval de investigación ante PNNC para el desarrollo de los cruceros de pesca. El 28 de septiembre zarpó el primer crucero. Además, Fondo Acción ha venido adelantando la recolección de información en puerto sobre desembarcos e inventario pesquero general (número de embarcaciones, sitios que frecuentan, si hacen o no uso de los DNMI, tipos y artes de pesca utilizados). Esto con el objetivo de recolectar información sobre los posibles usuarios de los DNMI.

En el marco del plan de manejo del DNMI Yuruparí-Malpelo, en julio se realizaron sesiones de trabajo para revisar y ajustar el plan estratégico de acción, así como la cartografía y el presupuesto. En el mes de septiembre, se realizó una jornada para revisar y retroalimentar el documento, con énfasis en los componentes de diagnóstico y ordenamiento, entre el gremio pesquero, PNNC, AUNAP y otros aliados.

Respecto al proceso de ordenamiento de los recursos hidrobiológicos y pesqueros, en articulación con el INVEMAR, el DNMI Yuruparí Malpelo, se participó en un espacio de capacitación sobre el manejo de la plataforma SIPEIN (Sistema de Información Pesquera del INVEMAR), para el monitoreo de los recursos hidrobiológicos y pesqueros.

Se llevo a cabo una reunión conjunta con la Fundación Malpelo y el DNMI Yuruparí Malpelo para la formulación de una investigación y el trámite de su aval, que permitirá la generación de conocimiento a partir de la herramienta BRUVS como insumo para la línea base de los Valores Objeto de Conservación en el área protegida.

En temas de articulación con instancias regionales, en septiembre se realizó el taller "Instrumentos de Control y Vigilancia contra la Pesca Ilegal en Áreas Marinas Protegidas del Pacífico Colombiano", con el apoyo de WildAid y la Embajada de Canadá (Figura 10). Este taller se realizó en el Distrito de Buenaventura. En él participaron representantes de la AUNAP, Armada Nacional, DIMAR, y la fiscalía general de la Nación. El objetivo de este espacio era avanzar en la consolidación de acciones conjuntas para prevenir, vigilar y judicializar la pesca ilegal en el Pacífico colombiano. En este taller distintas instacias de PNNC, con representantes de las tres áreas protegidas que hacen parte del Mosaico Pacífico Marino Costero del programa.

Figura 10. Taller "Instrumentos de Control y Vigilancia contra la Pesca Ilegal en Áreas Marinas Protegidas del Pacífico Colombiano".

Desde el SFF Malpelo participaron en el "*Taller regional para la estandarización de medidas de bioseguridad y el establecimiento de un sistema de alerta temprana*" que se realizó en San José de Costa Rica entre el 26 y el 30 de agosto. El objetivo fue desarrollar herramientas regionales de prevención para fortalecer la gestión de especies introducidas en las áreas marinas protegidas del Corredor Marino del Pacífico Este Tropical (CMAR). En este espacio se contó con la participación de delegados de las áreas protegidas de otros paisas latinoamericanos.

Análisis de efectividad de manejo

Para este tercer trimestre se recibieron los resultados del ejercicio de AEMAPPS (Análisis de Efectividad del Manejo de Áreas Protegidas con Participación Social) para el SFF Malpelo, y EMAP (Efectividad de Manejo de las Áreas Protegidas Públicas) para los distritos Yurupari Malpelo y Colinas y Lomas. A continuación, se hace un breve recuento de los resultados más relevantes:

SFF Malpelo: El SFF Malpelo obtuvo un puntaje del 80% en la efectividad a mediano plazo. Los aspectos que obtuvieron menor puntaje en este análisis estuvieron relacionados con la evaluación del Plan Estratégico del Plan de Manejo (cumplimiento de los resultados), y en la sostenibilidad financiera del área para su planeación y manejo (falta de recursos).

En cuanto a la efectividad en el corto plazo, se obtuvo una calificación del 81%. Los aspectos con menor puntuación en este análisis se relacionan con el porcentaje del área con ejercicio de autoridad ambiental y la gestión del presupuesto requerido de acuerdo al plan estratégico del plan de manejo, resaltando insuficiencias en los recursos necesarios para la gestión.

DNMI Yurupari-Malpelo: Esta obtuvo un 59% en el índice de efectividad del manejo. Entre los aspectos con menor calificación en este análisis se encuentran la planeación y seguimiento, gobernanza, recursos, y sistemas productivos sostenibles. De manera general, se identifica la necesidad de mejorar la articulación y el relacionamiento entre las diferentes instituciones y gremios que tienen incidencia en el DNMI, así como ampliar el conocimiento de la biodiversidad del área por medio de la investigación y el monitoreo de los VOC. También se identifica como prioritario la aprobación del plan de manejo para dar inicio a la implementación del plan estratégico que incluye actividades para promover la pesca sostenible en el DNMI.

DNMI Colinas y Lomas: Se obtuvo una puntuación de 43% en el índice de efectividad del manejo. Debido a que esta área tampoco cuenta con un plan de manejo aprobado, muchos aspectos relacionados con la implementación de este recibieron la menor calificación posible. Similar que para el DNMI Yuruparí Malpelo, se identificaron aspectos de relacionamiento y articulación con el gremio pesquero y demás instituciones, sistemas sostenibles para la pesca, y la falta de talento humano y equipamiento.

Meta 3: Gobernanza y conectividad en mosaicos

El programa Herencia Colombia para esta meta se enfoca en los corredores de conectividad identificados para los cinco mosaicos de conservación que tienen un mayor potencial para la mitigación y adaptación al cambio climático. De esta manera, se priorizan para esta fase un total de 10 corredores de conectividad, que son el referente para la selección de las áreas. En los corredores priorizados se encuentran 15 territorios colectivos de comunidades negras, 18 resguardos indígenas y una zona de reserva campesina, que suman más de 480 mil hectáreas.

Componente 3. SINAP Bien Conectado – "La conectividad en el SINAP ha aumentado"

En el marco del Proyecto HECO-GCF, se contrataron por un periodo de seis meses, dos profesionales con funciones complementarias para apoyar la identificación de áreas prioritarias de restauración. Un profesional documental, quien se encargará de recopilar y analizar información cualitativa y contextual del territorio, incluyendo actores clave, dimensiones biofísicas, socioeconómicas e institucionales, así como iniciativas y herramientas de planificación existentes; y un profesional cartográfico, el cual gestionará y procesará datos espaciales mediante cartografía temática y bases georreferenciadas, proponiendo criterios técnicos para priorizar intervenciones de restauración, las cuales permitan a la Mesa Técnica de Restauración (PNNC, WWF y FPN) tomar decisiones informadas, asegurando que las acciones de conservación se basen en un diagnóstico territorial y socialmente contextualizado.

Santuario de Flora y Fauna Ciénaga Grande de Santa Marta

Para la línea de restauración ecológica, se seleccionaron 100 ha (50 destinadas a restauración asistida y 50 para restauración pasiva), donde se trasplantaron en ellas 15.000 plántulas (Figura 11), empleando módulos de dispersión y chinampas, distribuídas en 11.250 plantulas de mangle Rojo (el 75%), 2.850 plantulas de mangle Negro (19%) y 900 plantulas de mangle Blanco (6%).

Figura 11. Plántulas trasplantadas durante el tercer trimestre, PNN CGSM.

Mediante el análisis de fotografías aéreas, imágenes satelitales y muestreos en campo se realizó la base preliminar para el monitoreo de coberturas del manglar en proceso de restauración de los Playones de Ariza y Veranillo, y se zonificó en campo el Playón de Veranillo, determinando y geoposicionando, con el fin de planificar la instalación de Chinampas y zonas para la instalación de núcleos de dispersión. En este ejercicio se contó con 18 miembros de la comunidad palafita de Buenavista.

Se incluyo dentro de la formulación del Plan de Manejo del Santuario, las actividades de enriquecimiento y restauración con mangle y se socializo lo avanzado a la fecha, con participación de las comunidades y autoridades locales.

En el marco de un proceso de educación ambiental, se firmó el memorando de entendimiento para la ejecución de talleres para el fortalecimiento en los procesos de restauración ecológica participativa del ecosistema de manglar en la comunidad de Buenavista, municipio de Sitionuevo, zona de influencia del SFF.

En el marco del proyecto liderado por WWF "Manglares para la comunidad y el clima" se realizó un intercambio de experiencias en procesos de restauración ecológica y monitoreo comunitario de manglares, que incluyó una visita al vivero y al sitio de restauración que viene implementando el Santuario, donde se compartió la experiencia del Santuario.

Parque Nacional Natural Sierra Nevada de Santa Marta

En el tercer trimestre se celebró el convenio interadministrativo No. DCTA-CV-006-2025 entre Parques Nacionales Naturales de Colombia y el Resguardo Kogui Malayo Arhuaco, a través del cual se avanzará en el cumplimiento de las órdenes de la Sentencia Radicado No. 20001-31-21-003-2017-00154-00 (Sentencia de Tugeka). Por medio del convenio se dará continuidad al proceso de restauración ecológica biocultural que se adelanta desde 2023 con la comunidad Kogui de Tugeka, con la implementación de 50 hectáreas nuevas para el año 2025 y el desarrollo de acciones de seguimiento, mantenimiento y monitoreo de las 20 hectáreas ya establecidas bajo sistemas de conservación en este sector de la cuenca del río Ancho (Dibulla - La Guajira).

También se suscribió el Convenio Interadministrativo DTCA-CV-005-2025 entre PNN y el Cabildo Arhuaco del Magdalena y Guajira Sierra Nevada, con el objeto de Aunar esfuerzos técnicos, administrativos y financieros para el desarrollo de acciones de seguimiento, mantenimiento y monitoreo a 122 hectáreas en proceso de restauración ecológica biocultural establecidas en el sector de la Lengüeta del Parque Nacional Natural Sierra Nevada de Santa Marta, para contribuir a la regeneración de coberturas vegetales por medio de acciones de cuido y manejo ancestral del territorio con la comunidad indígena Arhuaca de Kutunsama.

Asimismo, se sostuvieron diferentes espacios para el análisis y definición de las metas y productos en el marco del proyecto de Nodo Guajira entre las cuatro áreas protegidas que participan en el proyecto, La Dirección Territorial Caribe y el Nivel Central, en el cual se acotó el alcance en la implementación de los componentes estratégicos del proyecto de cuatro fases a una, con una duración de 15 meses. Para el componente de Restauración Biocultural se acordó implementar 112, 5 nuevas hectáreas con enfoque activo, mediante el retiro de tensionantes y el establecimiento de acuerdos de cuido, y acciones directas in-situ como el rescate de plantas de especies nativas, aislamiento de sitios estratégicos (humedales, rondas hídricas, etc). Además, se concertó implementar 154 nuevas hectáreas con enfoque pasivo a partir del establecimiento de acuerdo de cuido y fortalecimiento de la gobernanza de las comunidades kogui y Wiwa; y finalmente, el fortalecimiento de dos viveros comunitarios existentes.

Componente 4. SINAP Equitativamente Gestionado – "La distribución de los beneficios de la conservación de las AP y del SINAP es más equitativa y justa"

Mosaico Caribe:

Parque Nacional Natural Sierra Nevada de Santa Marta

Referente a procesos de gobernanza, para este trimestre el área protegida realizó las siguientes acciones:

Se llevaron a cabo dos reuniones del 16 de julio y 12 de agosto de 2025 del SIDAP Guajira, que tuvieron como objetivo Fortalecer el relacionamiento interinstitucional y establecer agendas de trabajo conjuntas entre Parques Nacionales Naturales de Colombia, CORPOGUAJIRA y la Gobernación de La Guajira, con el fin fortalecer el Sistema Departamental de Áreas Protegidas de La Guajira – SIDAP La Guajira, promoviendo la conservación ambiental, el desarrollo sostenible y la gestión efectiva de las áreas protegidas en la región del Caribe y La Guajira, a través de la colaboración estratégica, el intercambio de conocimientos y la coordinación de acciones conjuntas en el marco del proyecto Guajira Conectividad Biocultural.

Se realizó una reunión de seguimiento al plan de acción de la Alerta Temprana Estructural No. 010 de 2025 emitida por la Defensoría del Pueblo para los municipios de Riohacha, Dibulla y San Juan del Cesar en el departamento de La Guajira; llevada a cabo presencialmente el 29 de agosto de 2025 en Riohacha.

Conforme a lo dispuesto en la acción No. 2.2.4.1 del Plan Estratégico del Plan de Manejo Conjunto de los Parques Nacionales Naturales Sierra Nevada de Santa Marta y Tayrona que dispone el Establecimiento de un comité de gestión que promueva la participación social de las comunidades locales relacionadas con las áreas protegidas de los PNN Sierra Nevada y Tayrona, para la generación de propuestas y medidas de manejo; y, atendiendo los compromisos adquiridos con la comunidad de Marquetalia relacionados con implementar espacios de diálogo y concertación, se llevó a cabo una reunión en Marquetalia, el 16 de septiembre de 2025, que tuvo como objetivo avanzar en la elaboración de un plan de acción para desarrollar espacios de diálogo y construcción de propuesta de manejo de Marquetalia en aras de aportar a la solución de conflictos socioambientales.

Adicionalmente, se llevó a cabo una jornada realizada entre el 24 y 27 de septiembre de 2025 en San Pedro de la Sierra, con orientación de Amazon Conservation Team – ACT, autoridades del pueblo kogui y comunidad campesina, como parte del fortalecimiento del Comité Intercultural por la Conservación de la Cuenca del Río Frío.

Se llevo a cabo un espacio para el diagnóstico participativo, realizada el 30 de septiembre de 2025 en Valledupar, en el marco del proceso de captura y procesamiento de información primaria y secundaria para la formulación de los planes regionales del transporte intermodal de las subregiones Sierra Nevada y Perijá más municipios ZOMAC aledaños.

Finalmente, se participó en la Mesa de Impulso Subregión PDET Sierra Nevada-Perijá, pilar 1 "*ordenamiento social de la propiedad rural y uso del suelo*", para los municipios de Pueblo Bello y Dibulla, desarrollado de manera virtual el 5 de agosto de 2025.

Reserva Nacional Natural Cordillera Beata

Del 2 al 5 de julio, el área protegida participó en el XV Congreso de Medio Ambiente, donde se desarrolló el Congreso de Áreas Protegidas. En este evento, se firmó un Memorando de Entendimiento entre Parques Nacio-

nales Naturales de Colombia y el Centro Nacional de Áreas Protegidas de Cuba para establecer una alianza de cooperación en la conservación de la diversidad biológica y el manejo sostenible de los recursos naturales en las Áreas Naturales Protegidas de Colombia y Cuba (Figura 12). El objetivo del Memorando de Entendimiento es coordinar esfuerzos y promover acciones de colaboración conjunta para la conservación de la diversidad biológica y el manejo sostenible de los recursos naturales.

Figura 12. Firma memorando de Entendimiento entre Parques Nacionales Naturales de Colombia y el Centro Nacional de Áreas Protegidas de Cuba.

Componente 5. SINAP Financieramente Sostenible

Teniendo en cuenta la contrapartida del gobierno nacional frente al PFP, este trimestre se avanzó en dos frentes:

- La continuidad en la formulación y estructuración técnica del proyecto "Incremento de la cobertura, el manejo efectivo y la gobernabilidad del SINAP y otras estrategias de conservación en los mosaicos de intervención de la Fase I del programa Herencia Colombia, a nivel nacional", ante el Fondo para la Vida, proyectado a 15 meses. Se avanzó puntualmente el documento técnico, el árbol de problemas, la ficha de proyecto y la hoja de ruta del proyecto.

El proyecto pretende abordar los siguientes objetivos específicos para siete áreas protegidas de PNNC:

1. Incrementar la cobertura y representatividad del SINAP en biomas y ecosistemas prioritarios.
2. Mejorar el manejo de las áreas protegidas existentes.
3. Fortalecer la gobernanza y la gestión de conflictos socioambientales en áreas protegidas

Adicionalmente, en el mes de septiembre, el fondo para la Vida y la Biodiversidad, comunicó a Parques Nacionales Naturales de Colombia, la aprobación del Programa Herencia Colombia, radicado ante el Fondo en el primer trimestre 2025.

- La formulación del proyecto "*Conservación de la Biodiversidad y Servicios Ecosistémicos en Áreas Protegidas y Otras Estrategias de Conservación Nacional*", para ser presentando ante el fondo Colombia en Paz, el cual contempla una duración de 15 meses y se proyecta para los PNN Sierra Nevada de Santa Marta y el Santuario de Fauna Acandí, Playón y Playona.

El proyecto tiene como objetivo apoyar la gestión efectiva y el fortalecimiento a la gobernanza para la conservación de la biodiversidad en las áreas protegidas, Parque Nacional Natural Sierra Nevada de Santa Marta y el Santuario de Fauna Acandí, Playón y Playona, mediante la actualización e implementación de los planes de manejo, con el fin de aumentar la resiliencia de ecosistemas y comunidades frente al cambio climático

5. OTRAS ACCIONES

Sabanas Humedales de Arauca. Foto: Rodrigo Durán Bahamón

Comité Directivo

Se llevó a cabo una sesión extraordinaria del Comité Directivo el miércoles 24 de septiembre de 2025, en cumplimiento del Manual Operativo del Programa Herencia Colombia. La reunión fue instalada por el viceministro y contó con la presentación del informe ejecutivo por parte del director de PNNC, quien expuso los avances, logros y retos del programa. Posteriormente, se abordaron los aspectos referentes a la gestión financiera y estratégica, incluyendo la cofinanciación del Gobierno Nacional, el estado de las gestiones ante el Fondo para la Vida y la Biodiversidad, el Fondo Colombia en Paz y el Fondo de Transición, con intervenciones de la subdirectora de PNNC, el jefe de Planeación, la Coordinación de Herencia Colombia y el director de FPN. Finalmente, se presentó y aprobó parcialmente el Plan Operativo Anual 2025-2026, seguido por un espacio de proposiciones y varios, donde se establecieron los siguientes compromisos:

- Aprobación del comité de inversiones y primer borrador de la política de inversiones (30 noviembre 2025).
- Detalle de la revisión de las inversiones de la cofinanciación del gobierno para mostrar los avances y cumplir con compromisos de cofinanciación (31 de octubre de 2025).
- Definición de la ruta de trabajo con WWF y FPN para las condiciones habilitantes a cumplir ante el Fondo Verde del Clima (31 de octubre de 2025).
- Envío de la carta al DNP para presentar los avances del proyecto y retos antes de que se lleve a cabo la sesión del cuerpo colegiado.
- Presentar el POA 2025-2026 con la revisión de la distribución de los recursos (31 de octubre de 2025).
- Iniciar el proceso de selección y contratación de Líder del Programa de Herencia Colombia.
- Convocar reunión del Comité Directivo de HECO antes del 21 de noviembre, 2025 para revisar avances de todos los compromisos mencionados anteriormente.

Mosaico Pacífico Marino Costero:

Durante el trimestre comprendido entre julio y septiembre de 2025, se logró la concreción del proceso de adquisición del inmueble que será la nueva sede operativa y administrativa de PNNC en Buenaventura. Este logro, resultado de una gestión que venía adelantándose desde años anteriores, se consolidó gracias al trabajo articulado entre la DTPA, la Oficina Asesora Jurídica de Parques Nacionales, Patrimonio Natural y el programa Herencia Colombia. Durante este periodo se recibieron los avalúos técnicos, se formuló y aceptó la oferta formal de compra, y se llevaron a cabo reuniones técnicas y jurídicas que permitieron definir de manera concertada todos los aspectos legales, financieros y administrativos del proceso.

El 6 de octubre de 2025 se formalizó la compraventa mediante la firma de la Escritura Pública. La adquisición de este inmueble representa un avance significativo en el fortalecimiento institucional de Parques Nacionales Naturales de Colombia en el litoral Pacífico, al garantizar condiciones óptimas para su operación y contribuir a la consolidación de la gobernanza y la capacidad de gestión para la conservación de los Parques Nacionales del Pacífico colombiano.

Proyecto HECO – GCF

En el marco del proyecto HECO-GCF, se han adelantado algunas gestiones específicas que tienen impacto sobre todo el proyecto:

IDEAM: En este periodo se dio avance mediante varios espacios para la consolidación de los estudios previos para la suscripción de un convenio de asociación entre WWF, FPN y el IDEAM, en el marco de las acciones relaciona-

das con el monitoreo climático y de parcelas del Proyecto HECO-GCF. En agosto se realizó una reunión presencial en las instalaciones del IDEAM, en la cual se presentó la planificación por regiones correspondiente al período comprendido entre el año 1 y el año 6. Aún no se determina la contrapartida a ser aportada por el IDEAM, así como la definición de especificaciones técnicas para la adquisición e instalación de equipamiento tecnológico necesario para repotenciar y la modernización de las 35 estaciones hidrometeorológicas y equipos de monitoreo de su red. Se ha identificado la necesidad de contar con esta información para la elaboración del Plan de Adquisiciones.

Salvaguardas: Para este periodo se avanzó con la consolidación de la primera mesa de salvaguardas en el marco del Programa Herencia Colombia, celebrada el 5 de agosto. En esta mesa, se pretende avanzar tanto con los mecanismos de salvaguardas ambientales y sociales de los donantes, principalmente del proyecto HECO- GCF, como con la consolidación de un documento que consolide todos los avances y lineamientos que visibilizan los mecanismos de salvaguardas inmersos en la misionalidad de Parques Nacionales Naturales.

En este mismo espacio, se priorizó la elaboración del Plan de Participación de Pueblos Indígenas (PPPI) como objetivo urgente para la habilitación de implementación de acciones en la SNSM. En septiembre se presentó un avance de este documento por parte de FPN y se realizó retroalimentación por parte de WWF y PNNC. Los pasos a seguir incluyen establecer una ruta de trabajo para incluir al equipo del área protegida y las comunidades indígenas en el proceso de construcción del documento.

FPN vinculo a la PMU una Especialista en Género en agosto, y se ha avanzado en la actualización de la línea base de género. Asimismo, se contrataron dos consultoras para actualizar la línea base de género a partir de fuentes primarias y secundarias, con especial énfasis en el enfoque territorial. Las consultoras realizarán el trabajo de campo durante los meses de noviembre y diciembre de 2025.

En el marco de las necesidades identificadas desde la Mesa Técnica de Restauración para la planeación e implementación de procesos de restauración del Programa Herencia Colombia, desde FPN se vincularon dos consultores para realizar el levantamiento de información cartográfica y documental de los mosaicos establecidos.

Referente a los Screenings 2025, se avanzó con las aprobaciones de los screnings de los resultados 1.1, 2.1, 2.2 y 3.2 en el marco del proyecto HECO- GCF.

Mecanismo de Quejas y reclamos: Se remitió el documento de mecanismo de quejas y reclamos para ser revisado por las entidades, y se recibieron comentarios. En reuniones tripartitas entre PNNC, WWF Colombia y el Fondo Patrimonio Natural, se definieron las metodologías para este proceso, acordando su implementación a través de espacios de fortalecimiento de capacidades en tres SIRAP: Orinoquía, Amazonía y Andes. La obtención de la conformidad se desarrollará en cada SIRAP con la participación de representantes comunitarios, autoridades ambientales, organizaciones sociales y demás actores clave.

En el marco de las actividades de WWF Colombia como Entidad Ejecutora para el fortalecimiento de los SIRAP, se realizó en el SIRAP Orinoquía un taller sobre análisis rápidos de riesgos climáticos y capacidad de adaptación bajo la metodología ARCA. Durante este espacio, se destinó un momento específico para la socialización de la propuesta del Mecanismo de Reclamaciones del proyecto y para la obtención de la conformidad de los participantes frente a dicho mecanismo.

Protocolo gestión del riesgo: El 15 de septiembre de 2025 se realizó el taller "*Estrategia de prevención y manejo del riesgo*" donde se presentó el Protocolo gestión del riesgo en el marco del proyecto HECO-GCF ante los equipos de FPN, PNNC y WWF (Figura 13). El taller presentó la estrategia de prevención y manejo del riesgo para el proyecto, identificar roles y responsabilidades del equipo en la gestión de seguridad, divulgar el protocolo de gestión del riesgo, dar información sobre el contexto sociopolítico, panorama de seguridad y riesgo público actual en los mosaicos/paisajes del proyecto y contribuir en fortalecimiento de la estrategia de respuesta en el manejo de incidentes.

Figura 13. Asistentes al taller de estrategia de prevención y manejo del riesgo

Proyecto Paisajes Sostenibles

Gobernanza territorial: Para este trimestre, se cuentan con avances en la gobernanza territorial, donde se destaca la suscripción de un acuerdo comunitario para la conservación y restauración de manglares y nuevas formas de relacionamiento con el agua, suscrito con comunidades víctimas del conflicto armado ubicadas en la cuenca baja del río Aracataca, liderado por el Invemar.

Se consolidó un informe de políticas con recomendaciones para instrumentos de planificación resultantes de los procesos de participación y resolución de conflictos socioambientales, proyectado para las comunidades víctimas del conflicto armado en la cuenca baja del rio Aracataca y sector suroccidental de la CGSM.

Se logro la publicación y lanzamiento del libro de resultados, titulado: " Martínez-Viloria, H. y Rueda, M., (Eds.). 2025. Paisajes Sostenibles: Ciénaga Grande de Santa Marta. Instituto de Investigaciones Marinas y Costeras José Benito Vives de Andréis, Santa Marta. Serie de Publicaciones Generales N° 132, Santa Marta, 188p."

Iniciativas económicas sostenibles: Con la participación de más de 400 personas, se culminó la implementación de la estrategia de fortalecimiento para siete cadenas de valor. En la CGSM se priorizaron las cadenas de gestión de residuos sólidos y pesca artesanal. En la ventana Sierra Nevada de Santa Marta se trabajó con las cadenas de apicultura y café. En la ventana SNSM, para la cadena del café se entregaron 350 kits con elementos para la mejora de la calidad, acompañados de diez talleres de capacitación sobre su uso.

Un total de 1108 familias fueron beneficiarias a lo largo del proyecto en el Paisaje Caribe, a través de proyectos e iniciativas productivas en café, apicola, manejo de residuos sólidos, restauración comunitaria de manglares y pesca artesanal de jaiba.

Se formalizaron seis acuerdos comerciales, en la Sierra Nevada de Santa Marta se concretaron cinco acuerdos, entre ellos, un acuerdo comercial para la compra y venta de láminas de cera entre la Red Ecolsierra y la Asociación de Apicultores Conservacionistas de la Sierra Nevada de Santa Marta (APISIERRA), un acuerdo comercial para la compra y venta de miel entre la Red Ecolsierra y la Asociación de Productores Ecológicos de la vereda Central Córdoba – Manantial; y tres manifestaciones de interés comercial por parte de los empresarios History Travelers SAS BIC, Truman Nature Experiences y Go Explore Colombia SAS, participantes del FAM TRIP, quienes se comprometieron a incluir el destino en sus paquetes turísticos.

En el marco de los procesos de restauración en la cuenca media del río Frío, zona de influencia del Parque Nacional Natural SNSM, se elaboraron los planes prediales para los 16 predios priorizados, cada uno con sus respectivos mapas y propuestas de hectáreas a conservar y/o restaurar. Estos planes incorporan el diseño de Herramientas de Manejo del Paisaje (HMP), tales como enriquecimientos de rondas hídricas y nacimientos, sistemas

agroforestales y áreas de protección de bosques, para su implementación en el marco de los Acuerdos de Conservación. Asimismo, se consolidaron y formalizaron los 16 Acuerdos Voluntarios de Conservación, los cuales incluyen la información del predio, mapas con las áreas a conservar o restaurar (más de 50 hectáreas en restauración activa y pasiva), y los compromisos y beneficios asociados. De igual manera, se capacitaron 126 personas que participaron en talleres de restauración, viveros y herramientas de manejo integrado del paisaje (42% mujeres).

Sostenibilidad financiera: Se cuentan con avances en la gestión desde diferentes socios y aliados recursos financieros dirigidos a continuar y complementar los esfuerzos planteados desde Herencia Colombia, es así como se cuentan con las siguientes iniciativas: i) Cuenta del Mar, ii) Fundación Uniban, iii) Herencia Colombia -GCF.

Se definió un mecanismo financiero orientado a promover la sostenibilidad ambiental y la inversión de impacto en el Paisaje Caribe, el PSA de regulación y calidad hídrica, en los municipios de Aracataca, Fundación y Ciénaga en el flanco occidental de la Sierra Nevada de Santa Marta.

Finalmente, se consolidó la Plataforma INVEST, actualmente en su fase inicial de operación, enfocada en la identificación de aliados, financiadores e iniciativas que cumplan con criterios de sostenibilidad ambiental, social y financiera, con el propósito de conectar oferta y demanda y fomentar la inversión de impacto.

Se desarrolló el evento Paisajes que producen vida: sostenibilidad en la Sierra Nevada y la Ciénaga Grande de Santa Marta, publicado en BIBO.

Comunicaciones del Programa Herencia Colombia

Durante el tercer trimestre el año, el componente de comunicaciones del Programa continuó su fortalecimiento, consolidando acciones para la visibilidad de Herencia Colombia y la articulación con diferentes actores; acciones enmarcadas en la estrategia de comunicación. En este sentido, y bajo los lineamientos de la Coordinación Nacional, los últimos meses estuvieron marcados por avances en la socialización de la estrategia, la producción de contenidos, el relacionamiento con socios y equipos de diferentes áreas protegidas, además de la difusión de información sobre la gestión y avances del Programa.

Entre las acciones destacadas se encuentra el inicio de jornadas para la presentación y socialización de la estrategia de comunicación, con diferentes áreas protegidas (SFF Malpelo, RNN Cordillera Beata, SF Acandí, Playón y Playona; y DNMI Colinas y Lomas Submarinas de la Cuenca del Pacífico Norte). Estos espacios permitieron presentar los objetivos, líneas estratégicas y las herramientas de comunicación; recogiendo, también, insumos y percepciones que contribuyen a la implementación de la estrategia.

Sumado a lo anterior, se avanzó en la propuesta metodológica para la conformación de la Mesa de Articulación de Comunicaciones, como uno de los mecanismos definidos en la estrategia. Durante el trimestre, se realizaron ajustes al documento guía, plan de trabajo, así como reuniones con socios para la presentación de la estrategia de comunicación. De igual manera, se trabajó WWF y FAO para revisar material, validar campañas y avanzar en productos conjuntos. Como resultado, se contó con la aprobación del guion y el primer corte de un video dirigido a comunidades sobre el propósito y alcance de Herencia Colombia.

En cuando al componente digital, entre julio y septiembre (Figura 14), se publicaron más de 150 contenidos en las cuentas de X, Facebook e Instagram, priorizando temas relacionados con conservación, biodiversidad, avances del Programa y fechas ambientales. Entre los temas difundidos se destacan, por ejemplo: #DíaDeLasBallenasYLosDelfines, #5DatosSobre, #NuestraHerenciaViva, #AccionesQueInspieran; #EsNuestroLegado, entre otras.

- En el Día Mundial de las #BallenasYDelfines, queremos destacar el papel de las #ÁreasMarinas Protegidas en la conservación de especies.

Zonas como el SFF Malpelo, el DNMI Yurupari-Malpelo, el DNMI Colinas y Lomas Submarinas, el SF Acandí, Playón y Playona, y la RNN Cordillera Beata funcionan como sitios clave dentro de los corredores de conectividad marina, tanto en el Pacífico como en el Caribe. Ayudan a conservar especies migratorias, entre ellas las ballenas y los delfines. Proteger estas áreas es cuidar nuestro patrimonio natural, son parte de nuestra #HerenciaColombia.

- ¿Sabías que el Parque Nacional Natural #SierraNevadaDeSantaMarta protege el entorno natural más irremplazable del mundo, según el Instituto CEFE-CNRS? Este parque, ubicado en el Caribe colombiano, abarca ecosistemas que van desde playas hasta nieves perpetuas. Es hogar de especies únicas de flora y fauna y territorio sagrado para los pueblos Kogui, Wiwa, Arhuaco y Kankuamo. En #HerenciaColombia hemos contribuido a su fortalecimiento. En 2023, apoyamos la ampliación del parque en más de 172.000 nuevas hectáreas. En el marco de la campaña #5DatosSobre, te contamos por qué conservar este territorio es cuidar nuestro legado.

- #Herencia Colombia, es nuestro legado| El equipo técnico del programa @herencia_colombia, liderado por Parques Nacionales Naturales, junto con representantes de @wwf_colombia y @world_wildlife recorrió el Parque Nacional Natural Chingaza como parte de la agenda para fortalecer alianzas e impulsar la implementación del programa. Una jornada clave para consolidar el trabajo conjunto. Conoce más en la nota web link en bio @herencia_colombia.

- En los Andes vive una de las especies más emblemáticas de la región: el oso andino (Tremarctos ornatus), el único oso de Suramérica y un símbolo de la biodiversidad en #Colombia. Habita en los bosques andinos y páramos. Además de ser un símbolo cultural, el oso cumple un rol ecológico: dispersa semillas, mantiene el equilibrio de los ecosistemas y nos recuerda que proteger la naturaleza es proteger nuestra herencia viva. ¿Sabías que está en estado vulnerable por la pérdida de su hábitat?

- ¡Ya está disponible una nueva edición del boletín #HerenciaColombia! En esta entrega destacamos acciones como: Presentamos la RNN Cordillera Beata como ejemplo de cooperación binacional. Actividades comunitarias en el SF de Acandí en el marco del Día Mundial de los Océanos. Se conformó la Mesa Técnica de Restauración. Visita de WWF al PNN Chingaza para fortalecer el trabajo conjunto. Lee el boletín completo y entérate qué está pasando en las áreas protegidas y con nuestros aliados. Enlace en la bio.

Estas acciones se estructuraron a partir de la elaboración de una parrilla mensual de contenidos permitiendo mantener una coherencia narrativa, ordenar mensajes y reforzar la identidad del Programa. Durante este periodo, se reportó, en promedio, una tasa de crecimiento de seguidores de 7,4%, respecto al trimestre anterior. Mientras que la cuenta de X obtuvo un resultado de 1,3%, tanto la cuenta oficial de Herencia Colombia en Facebook como en Instagram, superaron el 10%: en el caso de Instagram, pasó de tener 3.095 seguidores a 3.463; reflejando, un aumento significativo respecto a periodos anteriores.



Figura 14. Contenidos publicados en Instagram de Herencia Colombia (julio–septiembre 2025).

Sumado a lo anterior, también se avanzó en la producción y difusión de herramientas comunicativas dirigidas tanto a públicos internos como externos. Por un lado, se difundieron 3 boletines informativos (Figura 15), una herramienta periódica para visibilizar los avances, logros, noticias y mensajes clave de Herencia Colombia entre socios, públicos y canales digitales. También, se avanzó con contenidos y promoción mediante la campaña "Herencia Colombia" es nuestro legado, promoviendo información a través de los canales de Parques Nacionales y las redes sociales de Herencia Colombia.

Figura 15. Edición No. 1, No. 2 y no. 3 boletín informativo Herencia Colombia, 2025

Fuente: Coordinación Programa Herencia Colombia, junio de 2025.

Durante este trimestre, también se apoyaron momentos estratégicos del Programa para la producción de mensajes, piezas informativas y visibilidad de avances. Se publicó información sobre la articulación de los equipos técnicos y conformación de mesas como Salvaguardas y Restauración; desarrollo de talleres y actividades de áreas protegidas; avances en procesos de declaratoria; reuniones y visitas de socios y aliados, entre otras más.

Por último, se continuó con el fortalecimiento y consolidación de información del Programa Herencia Colombia en la página web de Parques Nacionales Naturales (PNNC); organizando la información, incorporando secciones como "Actualidad", habilitando una sección de "Documentos de interés", "Multimedia" y "Redes sociales". Para el periodo, se cuenta con: 14 documentos publicados y cuatro notas periodísticas. Con esa nueva sección de Herencia Colombia se busca contar con un espacio permanente de consulta y descarga de información para sus diferentes públicos y ciudadanía en general.

6. RETOS Y LECCIONES APRENDIDAS

PNN Serranía Manacacías. Foto: Edimer Hernández

- Se debe garantizar la continuidad de los recursos disponibles para las contrataciones de los profesionales que integran el equipo de la Coordinación Nacional y mantener sus contrataciones a lo largo del año. Esto permitirá asegurar la continuidad de los procesos en curso evitando fragmentaciones.

- Los convenios de monitoreo comunitario de tortugas marinas deben pensarse en un tiempo que cubra el proceso de alistamiento, anidación de eclosión de las dos especies de tortuga que anidan en el Santuario, ya que no asegurar y garantizar los recursos para su monitoreo implica la interrupción del proceso de monitoreo en una etapa clave del ciclo reproductivo de las tortugas marinas, especies de alta relevancia para los objetivos de conservación del Santuario. Aunado a la pérdida de información valiosa para el análisis y la toma de decisiones en la gestión del área protegida.

- La iniciativa de la Coordinación Nacional del Programa de crear las mesas técnicas restauración y salvaguardas, se constituyen en espacios efectivos de coordinación y articulación interinstitucional para conocer los desarrollos técnicos de PNN en cuanto a rutas de restauración ecológica participativa, acuerdos de conservación con comunidades y diálogo social para el abordaje de conflictos socioambientales en las áreas protegidas. La experiencia evidencia que la combinación de saberes y prácticas no solo fortalece la gestión conjunta, sino que también ofrece insumos fundamentales para la implementación adecuada de las salvaguardas del proyecto HECO- GCF, asegurando que respondan a las realidades del territorio y a las dinámicas sociales que las acompañan.

PARQUES NACIONALES
NATURALES DE COLOMBIA

PNN Sierra Nevada de Santa Marta. Foto: Rodrigo Durán Bahamón