



PARQUES NACIONALES
NATURALES DE COLOMBIA

RESOLUCIÓN NÚMERO : 271 DE 11 DIC 2025

**POR MEDIO DE LA CUAL SE REGISTRA LA RESERVA NATURAL DE LA
SOCIEDAD CIVIL RNSC 009-24 "RANCHO LA GUADALUPANA"**

La Subdirectora de Gestión y Manejo de Áreas Protegidas de Parques Nacionales Naturales de Colombia, en ejercicio de sus facultades legales y en especial las establecidas en el numeral 14 del artículo 13 del Decreto 3572 de 2011, la Resolución N° 092 de 2011 y

CONSIDERANDO

Que la Constitución Política de 1991 señala que todas las personas tienen derecho a gozar de un ambiente sano (Artículo 79), y consagra obligaciones compartidas entre el Estado y las personas como la de proteger las riquezas naturales (Artículo 8) y otras exclusivas para las personas como las de proteger los recursos naturales del país y velar por la conservación del ambiente sano. (Numeral 8 del Artículo 95, en consonancia con el Artículo 58).

Que los artículos 109 y 110 de la Ley 99 de 1993, crearon la figura de conservación privada de las Reservas Naturales de la Sociedad Civil y las definieron como la parte o el todo del área de un inmueble que conserve una muestra de un ecosistema natural y sea manejado bajo los principios de la sustentabilidad en el uso de los recursos naturales y que toda persona natural, jurídica o colectiva propietaria de un área denominada Reserva Natural de la Sociedad Civil deberá obtener Registro del Ministerio del Medio Ambiente.

Que el Artículo 1º del decreto 3572 de 2011, prevé la creación de Parques Nacionales Naturales de Colombia, como un órgano del orden nacional, sin personería jurídica, con autonomía administrativa y financiera, con jurisdicción en todo el territorio nacional, en los términos del artículo 67 de la Ley 489 de 1998, este organismo del nivel central está adscrito al Sector Ambiente y Desarrollo Sostenible.

Que el artículo 13 ibídem, enuncia las funciones de la Subdirección de Gestión y Manejo de Áreas Protegidas de Parques Nacionales Naturales, a su vez en numeral 14 de este artículo le autoriza expresamente para *"Adelantar los trámites administrativos ambientales y proyectar los actos administrativos a que haya lugar, para el otorgamiento de permisos, concesiones, autorizaciones y demás instrumentos de control y seguimiento ambiental, para el uso y aprovechamiento de los recursos naturales renovables en las áreas del Sistema de Parques Nacionales, así como para el registro de las Reservas Naturales de la Sociedad Civil"*. Subraya fuera de texto.

Que mediante Resolución N° 092 de 2011, la Directora General de Parques Nacionales Naturales de Colombia, delega una función y dicta otras disposiciones, entre tanto el artículo segundo ibídem dispone: *"ARTICULO SEGUNDO: Delegar en el Subdirector de Gestión y Manejo de Áreas Protegidas la función de otorgar permisos, concesiones y demás autorizaciones para el uso y aprovechamiento de los recursos naturales renovables asociados al Sistema de Parques Nacionales Naturales y el registro de Reservas Naturales de la Sociedad Civil (...)"* Subraya fuera de texto.



PARQUES NACIONALES
NATURALES DE COLOMBIA

RESOLUCIÓN NÚMERO . 271 DE 11 DIC 2025

POR MEDIO DE LA CUAL SE REGISTRA LA RESERVA NATURAL DE LA SOCIEDAD CIVIL RNSC 009-24 "RANCHO LA GUADALUPANA"

Que mediante el Decreto No. 1076 de 26 de mayo de 2015, "*Por medio del cual se expide el Decreto Único Reglamentario del Sector Ambiente y Desarrollo Sostenible*", se compilaron los Decretos reglamentarios del sector ambiente, entre los que se encuentran el Decreto 2372 de 2010 "*en relación con el Sistema Nacional de Áreas Protegidas*", y el Decreto No. 1996 de 1999 "*Por el cual se reglamentan los artículos 109 y 110 de la Ley 99 de 1993 sobre Reservas Naturales de la Sociedad Civil*".

Que el artículo 1.1.2.1.1 del Decreto No. 1076 de 26 de mayo de 2015, establece las funciones de Parques Nacionales Naturales como Unidad que conforma y administra el sector.

Que, para efectos del procedimiento de Registro de Reservas Naturales de la Sociedad Civil en la presente actuación, se procederá conforme con lo señalado en la Sección 17 -Reservas de la Sociedad Civil, del Capítulo 1 -Áreas de Manejo Especial- del Título 2 -Gestión Ambiental-, de la Parte 2 -Reglamentación-, del Libro 2 -Régimen Reglamentario del Sector Ambiente-, del Decreto No. 1076 de 2015 "*Por medio del cual se expide el Decreto Único Reglamentario del Sector Ambiente y Desarrollo Sostenible*".

I.DE LA SOLICITUD Y TRÁMITE DEL REGISTRO - EXP. 2024230790100009E

Mediante radicado No. 20234700148822 del 16 de noviembre de 2023, el señor **FRANCISCO JAVIER CABRERA GAIVIZ** identificado con la cédula de ciudadanía No. 7.363.930, en calidad de propietario, remitió la documentación para iniciar el trámite de registro como Reserva Natural de la Sociedad Civil a denominarse "**EL ENCANTO**", a favor del predio denominado "PD HACIENDA EL ENCANTO", inscrito bajo el folio de matrícula inmobiliaria No. 475-40369, con una extensión superficial de **11,8708.946 ha**, ubicado en el municipio Paz de Ariporo, departamento de Casanare, según información contenida en el Certificado de Tradición y Libertad, expedido el 27 de diciembre de 2023, por la Oficina de Registro de Instrumentos Públicos de Paz de Ariporo, verificado en la Ventanilla Única de Registro-VUR- el 08 de octubre de 2025, sin encontrar anotaciones adicionales.

Que la Subdirectora de Gestión y Manejo de Áreas Protegidas, mediante Auto No. 059 del 18 de marzo de 2024, dio inicio al trámite de la solicitud de registro como Reserva Natural de la Sociedad Civil a denominarse "**EL ENCANTO**", a favor del predio denominado "PD HACIENDA EL ENCANTO", inscrito bajo el folio de matrícula inmobiliaria No. 475-40369, ubicado el municipio de Paz de Ariporo, departamento de Casanare, solicitado por el señor **FRANCISCO JAVIER CABRERA GAIVIZ**, identificado con cédula de ciudadanía No. 7.363.930.



PARQUES NACIONALES
NATURALES DE COLOMBIA

RESOLUCIÓN NÚMERO : 271 DE 11 DIC 2025

**POR MEDIO DE LA CUAL SE REGISTRA LA RESERVA NATURAL DE LA
SOCIEDAD CIVIL RNSC 009-24 "RANCHO LA GUADALUPANA"**

Que el acto administrativo en comento se notificó por medios electrónicos el 18 de marzo de 2024, al señor **FRANCISCO JAVIER CABRERA GAIVIZ**, identificado con cédula de ciudadanía No. 7.363.930, conforme con la autorización efectuada dentro del formulario de solicitud de registro, a través del cual indicó la dirección de correo electrónico para efectos de notificaciones 76llanero@gmail.com.

Que dentro del Auto No. 059 del 18 de marzo de 2024, en su Artículo Segundo se requirió al señor **FRANCISCO JAVIER CABRERA GAIVIZ**, identificado con cédula de ciudadanía No. 7.363.930:

Artículo 2. Requerir al señor **FRANCISCO JAVIER CABRERA GAIVIZ** identificado con la cédula de ciudadanía No. 7.363.930, para que dentro del término hasta de dos (2) meses contados a partir del día siguiente a la notificación del presente acto administrativo, allegue la siguiente información con el fin dar continuidad al trámite de Solicitud de Registro de Reserva Natural de la Sociedad Civil, de conformidad con la parte motiva del presente acto administrativo:

1. Información cartográfica (levantamiento topográfico - plano) legible donde se pueda verificar el número de matrícula profesional del mismo, o allegar copia de la tarjeta profesional del señor Hernán Darío Aguirre Correa, quien aparece como el profesional responsable del levantamiento topográfico según información allegada del predio denominado "Hacienda el Encanto", inscrito bajo el folio de matrícula inmobiliaria No. 475-40369, ubicado en la vereda Paz de Ariporo, municipio Paz de Ariporo, departamento de Casanare, dado que no es legible el número de tarjeta profesional, por lo tanto no es posible verificar en la página del Consejo Nacional de topografía la validez del levantamiento topográfico

La información se debe remitir en **formato digital tipo shape**, si es una plancha catastral. Si es un levantamiento topográfico, se debe remitir el **formato digital tipo Dwg**, esta plancha topográfica debe ir firmada por el profesional en topografía (ingeniero o técnico) que realizó el procedimiento¹, y se debe incluir el número de matrícula profesional del mismo. Además, se debe remitir el documento en formato Pdf o Jpg. Lo anterior con la finalidad de dar cumplimiento a los requerimientos establecidos en el numeral cuarto del Artículo 2.2.2.1.17.6, del Decreto 1076 de 2015, ya que ésta es la única información oficial para continuar con el proceso de registro de Reservas Naturales de la Sociedad Civil.

Es importante aclarar que la información cartográfica aportada por el usuario no debe exceder el área² reportada en el Certificado de

¹ Consejo Profesional Nacional de Topografía - CPNT. Concepto No. 001 - 2019. 31 de mayo de 2019. 'COMPETENCIA PROFESIONAL PARA EJERCER LA TOPOGRAFÍA Y FIRMAS LOS PLANOS TOPOGRÁFICOS EN EL TERRITORIO COLOMBIANO'. "(...) Los encargados de firmar los planos topográficos son el Ingeniero topográfico matriculado y el Topógrafo profesional licenciado de acuerdo con la Ley 70 de 1979 (Artículos 1, 2, 3, y 4). En consecuencia, la suscripción o firma de un plano topográfico no puede ser delegada o atribuida a profesionales distintos, tales como ingenieros civiles, ingenieros de vías y transportes o arquitectos (...)"

² La información cartográfica se debe remitir teniendo como referencia el nuevo origen Nacional, conforme lo establecido en la resolución 388 del 13 de mayo de 2020 y resolución 471 del 14 de mayo de 2020, con las consideraciones de la resolución 529 del 5 de junio de 2020 emitidas por el Instituto Geográfico Agustín Codazzi



PARQUES NACIONALES
NATURALES DE COLOMBIA

RESOLUCIÓN NÚMERO . 271 DE 11 DIC 2025

**POR MEDIO DE LA CUAL SE REGISTRA LA RESERVA NATURAL DE LA
SOCIEDAD CIVIL RNSC 009-24 "RANCHO LA GUADALUPANA"**

Tradición y Libertad, el cálculo de las áreas se hace en MAGNA
SIRGAS Origen Único Nacional para Colombia (CMT-12), y la
zonificación deberá allegarse con cada una de las áreas discriminadas
para cada uno de los predios de la solicitud de registro, de acuerdo con
lo establecido en los numerales tercero y quinto del Artículo
2.2.2.1.17.6 y el Artículo 2.2.2.1.17.4³ del Decreto 1076 de 2015.

Ahora bien, mediante radicado No. 20244700029072 del 22 de marzo del 2024, el solicitante remitió la documentación dando cumplimiento con lo requerido en el Auto de Inicio No. 059 del 18 de marzo de 2024, información que fue revisada y avalada por el Grupo de Trámites y Evaluación Ambiental- GTEA, mediante el formato M1-FO-06, versión 1.

Finalmente, mediante radicado No. 20254700138362 del 21 de noviembre de 2025, el señor **FRANCISCO JAVIER CABRERA GAIVIZ**, identificado con cédula de ciudadanía No. 7.363.930, solicitó el cambio del nombre de la reserva natural de la sociedad civil "**EL ENCANTO**" para que en adelante se denomine "**RANCHO DE GUADALUPANA**", tal y como se muestra a continuación:

De acuerdo con la conversación sostenida en el encuentro de RNSC de Casanare, solicito cambiar el nombre de la reserva a Rancho la Guadalupeana.

Gracias por la gestión.

Cordialmente,

Francisco Javier Cabrera Gaiviz
Propietario y solicitante del trámite RNSC 009-24

De acuerdo a lo anterior, dicha reserva pasará oficialmente a identificarse con esta nueva denominación.

II. DE LA FIJACIÓN Y DESFIJACIÓN DE AVISOS

Con el fin de dar cumplimiento al artículo 2.2.2.1.17.7 del Decreto Único Reglamentario No. 1076 del 26 de mayo de 2015, se efectuó la publicación de los avisos de inicio de trámite por un término de diez (10) días hábiles, fijado en la Alcaldía Municipal de Paz de Ariporo, el 19 de abril de 2024 y desfijado el 03 de mayo de 2024, remitido mediante correo electrónico con radicado No. 20244700048792 del 06 de mayo

y adoptadas por Parques Nacionales Naturales de Colombia mediante la circular 20202400000014 del 24/06/2020. Las áreas se deben relacionar en formato de cuatro (4) decimales ya que se refiere a hectáreas.

³ **ARTÍCULO 2.2.2.1.17.4.** Zonificación. La zonificación de las Reservas Naturales de la Sociedad Civil podrá contener además de las zonas que se considere conveniente incluir, las siguientes: 1. Zona de conservación: área ocupada por un paisaje o una comunidad natural, animal o vegetal, ya sea en estado primario o que está evolucionado naturalmente y que se encuentre en proceso de recuperación. 2. Zona de amortiguación y manejo especial: aquella área de transición entre el paisaje antrópico y las zonas de conservación, o entre aquel y las áreas especiales para la protección como los nacimientos de agua, humedales y cauces. Esta zona puede contener rastrojos o vegetación secundaria y puede estar expuesta a actividades agropecuarias y extractivas sostenibles, de regular intensidad. 3. Zona de agrosistemas: área que se dedica a la producción agropecuaria sostenible para uso humano o animal, tanto para el consumo doméstico como para la comercialización, favoreciendo la seguridad alimentaria. 4. Zona de uso intensivo e infraestructura: área de ubicación de las casas de habitación, restaurantes, hospedajes, establos, galpones, bodegas, viveros, senderos, vías, miradores, instalaciones eléctricas y de maquinaria fija, instalaciones sanitarias y de saneamiento básico e instalaciones para la educación, la recreación y el deporte. Las Reservas Naturales de la Sociedad Civil deberán contar como mínimo, con una Zona de Conservación.

gpc



PARQUES NACIONALES
NATURALES DE COLOMBIA

RESOLUCIÓN NÚMERO 271 DE 11 DIC 2025

**POR MEDIO DE LA CUAL SE REGISTRA LA RESERVA NATURAL DE LA
SOCIEDAD CIVIL RNSC 009-24 "RANCHO LA GUADALUPANA"**

de 2024, y en la *Corporación Autónoma Regional de la Orinoquía - CORPORINOQUIA* - fijado el 04 de junio de 2024 y desfijado el 18 de junio 2024, remitido mediante correo electrónico con radicado No. 20244700124212 del 27 de septiembre de 2024, sin que se presentara intervención de terceros.

III. VISITA E INFORME TÉCNICO

Dando cumplimiento a lo dispuesto en el inciso quinto del artículo 2.2.2.1.17.7 del Decreto 1076 de 2015 y de acuerdo con lo establecido en el procedimiento para el registro de Reservas Naturales de la Sociedad Civil, la Dirección Territorial Orinoquía- DTOR- realizó la visita técnica a favor del predio denominado "PD HACIENDA EL ENCANTO", inscrito bajo el folio de matrícula inmobiliaria No. 475-40369 y emitió Concepto Técnico No. **20257030002893 del 26 de julio de 2025**, donde se relaciona la ubicación geográfica del predio, características principales de la reserva, situaciones ambientales encontradas y la zonificación, indicando cada una de las zonas que conformarían la reserva, y los demás elementos técnicos requeridos en la Sección 17 - Reservas de la Sociedad Civil, del Capítulo 1 -Áreas de Manejo Especial- del Título 2 -Gestión Ambiental-, de la Parte 2 - Reglamentación-, del Libro 2 -Régimen Reglamentario del Sector Ambiente-, del Decreto No. 1076 de 26 de mayo de 2015, cuyos aspectos más relevantes se relacionan a continuación:

CONSIDERACIONES TÉCNICAS

1.1. UBICACIÓN, LINDEROS Y ÁREA UBICACIÓN

De acuerdo con la información registrada en el certificado de tradición y libertad emitido el 3 de octubre de 2023 por la oficina de registro de instrumentos públicos de Paz de Ariporo (PIN No. 231003280083406767), el predio rural denominado "Hacienda El Encanto", propiedad del señor Francisco Javier Cabrera Galvis, se encuentra inscrito bajo el folio de matrícula inmobiliaria No. 475-40369 y el código catastral 000100020056000 M. E.

El predio "Hacienda El Encanto" se localiza en el municipio de Paz de Ariporo, departamento del Casanare (Tabla 1; Mapa 1) en un rango altitudinal entre los 372 y 417 metros de altitud. Para llegar al predio, se parte desde la Alcaldía Municipal de Paz de Ariporo en dirección sur hasta alcanzar la Ruta Nacional 65, también conocida como Carretera Marginal de la Selva. Desde este punto, se debe continuar aproximadamente 2,8 km hacia el sur en dirección al municipio de Pore. Luego, se toma una vía terciaria hacia el occidente, que conduce al piedemonte casanareño, recorriendo unos 2,7 km hasta llegar al predio "Hacienda El Encanto".

de



PARQUES NACIONALES
NATURALES DE COLOMBIA

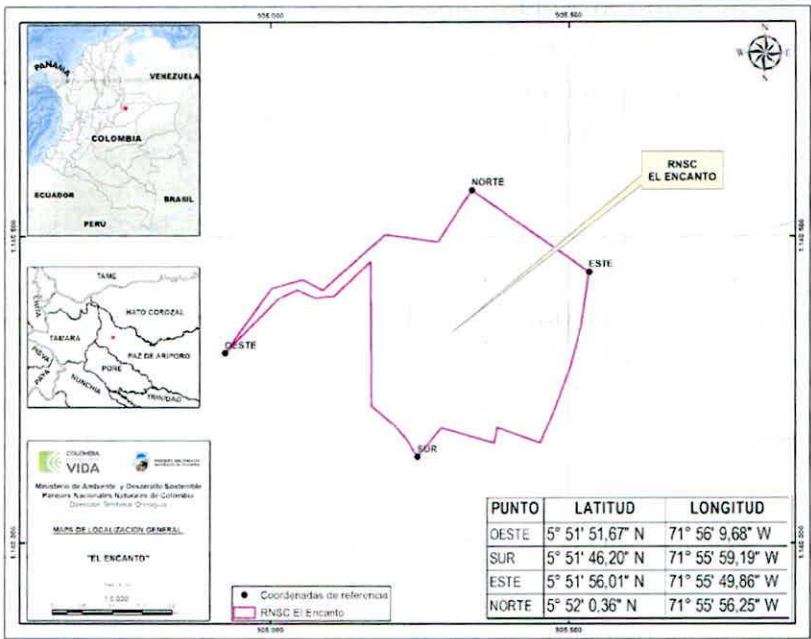
RESOLUCIÓN NÚMERO . 271 DE 11 DIC 2025

POR MEDIO DE LA CUAL SE REGISTRA LA RESERVA NATURAL DE LA
SOCIEDAD CIVIL RNSC 009-24 "RANCHO LA GUADALUPANA"

Tabla 1. Coordenadas extremas del predio "Hacienda El Encanto"
en proceso de registro como RNSC "EL ENCANTO"⁴

PUNTO	LATITUD	LONGITUD
OESTE	5° 51' 51,67" N	71° 56' 9,68" W
SUR	5° 51' 46,20" N	71° 55' 59,19" W
ESTE	5° 51' 56,01" N	71° 55' 49,86" W
NORTE	5° 52' 0,36" N	71° 55' 56,25" W

Fuente: SIG
DTOR, 2024



Mapa 1 Localización general del predio "Hacienda El Encanto" en proceso de
registro como RNSC "EL ENCANTO 5 " Fuente: SIG DTOR, 2024

1.2 LINDEROS

De acuerdo con la información consignada en la Escritura Pública No. 297 emitida el 18/04/2023 por la Notaría Única de Paz de Ariporo, el predio "Hacienda El Encanto" se encuentra comprendido dentro de los siguientes linderos: "PUNTO DE PARTIDA. Se tomó como punto de partida el vértice denominado punto número 87, de coordenadas planas N= 1140297.865 m, E = 904929.043 m, ubicado en el sitio donde concurren las colindancias entre el señor JAIRO MIGUEL CABRERA GAIVIS Y FRANCISCO JAVIER CABRERA GAIVIS, COLINDA ASÍ: **NORTE:** Del punto número 87 se sigue en dirección NORESTE, colindando

⁴ RNSC RANCHO DE GUADALUPANA



PARQUES NACIONALES
NATURALES DE COLOMBIA

RESOLUCIÓN NÚMERO 271 DE 11 DIC 2025

POR MEDIO DE LA CUAL SE REGISTRA LA RESERVA NATURAL DE LA SOCIEDAD CIVIL RNSC 009-24 "RANCHO LA GUADALUPANA"

con FRANCISCO JAVIER CABRERA GAIVIS, en una distancia de 212.012 metros en línea recta, hasta encontrar el punto número 65 de coordenadas planas N= 1140463.673 m, E= 905061.167 m, donde concurre la colindancia con la señora ANGÉLICA MARÍA HOLGUÍN CARDOZO, se sigue en dirección NORESTE colindando con ANGÉLICA MARÍA HOLGUÍN CARDOZO, en una distancia de 423.731 metros en línea quebrada, pasando por los puntos número 66 de coordenadas planas N= 1140491.821 m, E= 905119.842 m, y número 67 de coordenadas planas N= 1140463.791 m, E= 905158.478 m, Y Número 68 de coordenadas planas N= 1140548.910 m, E= 905249.051 m, , y número 69 de coordenadas planas N= 1140525.148 m, E= 905334.255 m, hasta encontrar el punto número 70 de coordenadas planas N= 1140601.742 m, E= 905395.665 m, donde concurre la colindancia con el señor FRANCISCO PÉREZ. se sigue en dirección SURESTE, colindando con FRANCISCO PÉREZ, en una distancia de 205.307 metros en línea recta, hasta encontrar el punto número 37 de coordenadas planas N= 1140475.826 m, E= 905562.162 m, donde concurre la colindancia con el señor FRANCISCO PÉREZ. **ESTE:** Del punto número 37 se sigue en dirección SUROESTE, colindando con FRANCISCO PÉREZ, en una distancia de 129.697 metros en línea recta, hasta encontrar el punto número 38 de coordenadas planas N= 1140351.845 m, E= 905524.085 m, donde concurre la colindancia con la señora NIEVES MENDIVELSO ÁVILA. Se sigue en dirección SUROESTE, colindando con NIEVES MENDIVELSO ÁVILA, en una distancia de 197.380 metros en línea recta, pasando por los puntos número 39 de coordenadas planas N= 1140290.714 m, E= 905502.837 m, y número 40 de coordenadas planas N= 1140221.045 m, E= 905477.181 m, hasta encontrar el punto número 41 de coordenadas planas N= 1140168.605 m, E= 505451.436 m, donde concurre la colindancia con el señor FABIÁN MANRIQUE. **SUR:** Del punto número 41 se sigue en dirección NOROESTE, colindando con FABIÁN MANRIQUE, en una distancia de 96.18 en línea quebrada, pasando por los puntos número 42 de coordenadas planas N= 1140187.093 m, E= 905377.277 m, hasta encontrar el punto número 43 de coordenadas planas N= 1140167.972 m, E= 905372.320 m, donde concurre la colindancia con la SUC. DE HELMAN LEÓN, en una distancia de 144.02 metros en línea quebrada, hasta encontrar el punto número D8 de coordenadas planas N= 1140141.752 m, E= 905250.593 m, donde concurre la colindancia con el señor JAVIER. E. PÉREZ R. se sigue en dirección noroeste, colindando con JAVIER. E. PÉREZ. R. en una distancia de 90.686 metros en línea quebrada pasando por los puntos número D7 de coordenadas planas N= 1140162.503 m, E= 905244.401 m, y número D6 de coordenadas planas N= 1140184.120 m, E= 905230.910 m, hasta encontrar el punto número D5 de coordenadas planas N= 1140216.400 m, E= 905201.380 m, donde concurre la colindancia con el señor JAIRO MIGUEL CABRERA GAIVIS. **OESTE:** Del punto número D5 se sigue en dirección NOROESTE, colindando con JAIRO MIGUEL CABRERA GAIVIS, en una distancia de 683.834 metros en línea quebrada pasando por el punto número 96 de coordenadas planas N= 1140511.874 m, E= 905222.382 m, y número 97 de coordenadas planas N= 1140483.666 m, E= 905200.601 m, y número 98 de coordenadas planas N= 1140461.123 m, E= 905177.651 m, y número 99 de coordenadas planas N= 1140456.920 m, E= 905157.964 m y número 100 de coordenadas planas N= 1140456.919 m, E= 905138.214 m y número 101 de coordenadas planas N= 1140468.174 M, E= 905108.860 m, y número

pe



PARQUES NACIONALES
NATURALES DE COLOMBIA

RESOLUCIÓN NÚMERO . 2 7 1 DE 11 DIC 2025

POR MEDIO DE LA CUAL SE REGISTRA LA RESERVA NATURAL DE LA
SOCIEDAD CIVIL RNSC 009-24 "RANCHO LA GUADALUPANA"

102 de coordenadas planas N=1140444.247 m, E= 905072.472 m. hasta encontrar el punto número 87, punto de partida y encierra."

1.3 ÁREA

Si bien la solicitud inicial realizada por el propietario involucraba el registro de 11 ha 8708.946 m² según el Auto de inicio No. 059 del 18 de marzo de 2024, una vez verificados los puntos de referencia y límites del predio en campo durante la visita técnica, se realizó un ajuste al polígono y la zonificación del predio. Con base en esto, el polígono a registrar tiene una extensión total de 11 hectáreas con 7374 m², cuya área es menor a lo referido en el folio de matrícula inmobiliaria 475-40369 (Tabla 2).

Tabla 2 Área relacionada en el Folio de Matrícula Inmobiliaria y la contemplada para el registro de la RNSC "EL ENCANTO"

Nombre del Predio	Folio de Matrícula-FMI	Área según FMI (ha)	Área objeto de registro como RNSC (ha)
Hacienda El Encanto	475-40369	11,8709	11,7374

Fuente: SIG
DTOR, 2024

1.4. CONDICIONES CLIMÁTICAS

De acuerdo con el Plan Regional para la Orinoquia (PRICCO) el clima en Paz de Ariporo corresponde a la zona climática 3 caracterizada por una precipitación que va aumentando paulatinamente, transformándose de un comportamiento monomodal a un ciclo bimodal. Las probabilidades de sequías y excesos de lluvia para las zonas climáticas mencionadas no prevén excesos de lluvia extremos y estiman hasta un 32% de probabilidad de eventos de sequía moderada para el área del municipio de Paz de Ariporo (CIAT & CORMACARENA, 2017).

En cuanto a las condiciones climáticas del área en la que se ubica el predio "Hacienda El Encanto" en el municipio de Paz de Ariporo, ésta presenta un clima con una temperatura promedio anual de 27,3°C y una precipitación anual de 2.496 mm. Presenta un régimen de distribución de lluvias de tipo monomodal, con un periodo seco que se extiende entre los meses de enero a febrero, siendo enero el mes más seco, y un período lluvioso entre los meses de marzo y noviembre, siendo junio el más lluvioso con un valor promedio de 400 mm (Figura 1).

HC



PARQUES NACIONALES
NATURALES DE COLOMBIA

RESOLUCIÓN NÚMERO ' 271 DE 11 DIC 2025

POR MEDIO DE LA CUAL SE REGISTRA LA RESERVA NATURAL DE LA
SOCIEDAD CIVIL RNSC 009-24 "RANCHO LA GUADALUPANA"

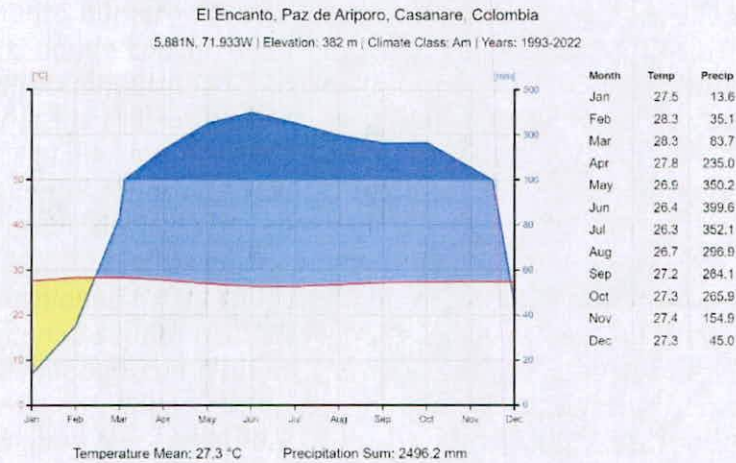


Figura 1 Diagrama ombrotérmico sitio "Hacienda El Encanto".
Fuente: Climatecharts, 2024

2. ECOSISTEMA NATURAL PRESENTE

De acuerdo con el mapa de ecosistemas continentales, costeros y marinos de Colombia (MEC), escala 1:100.000 (IDEAM, IAvH, INVEMAR, & IGAC, 2017) el predio "Hacienda El Encanto" se superpone sobre cuatro (4) ecosistemas (Mapa 2):

- Bosque fragmentado con vegetación secundaria del Zonobioma húmedo tropical Casanare, que se extiende por 8,1417 ha y representa un 69,4% del área del predio.
- Bosque fragmentado con pastos y cultivos del Zonobioma húmedo tropical Casanare con 2,7049 ha y representando 23% del predio.
- Agroecosistema ganadero del Zonobioma húmedo tropical Casanare con 0,7070 ha y 6% del área del predio.
- Vegetación secundaria del Zonobioma húmedo tropical Casanare con 0,1839 ha y representando el 1,6% restante del predio.

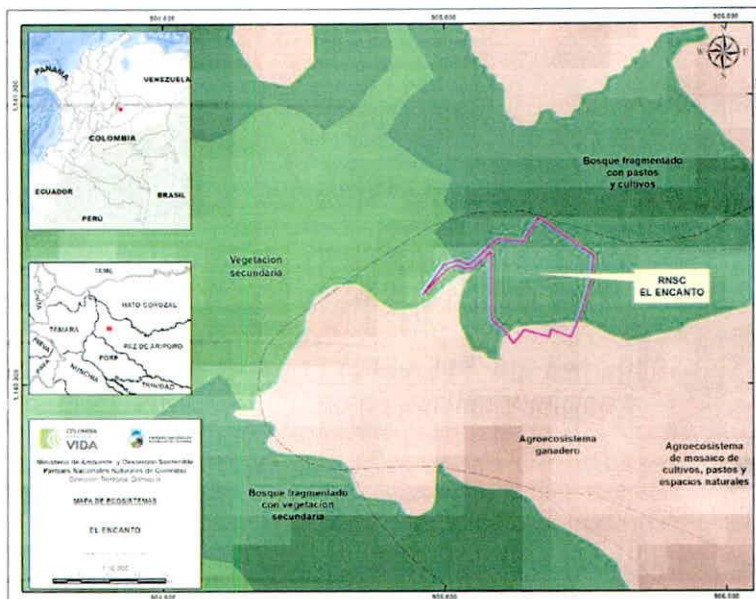
qpe



PARQUES NACIONALES
NATURALES DE COLOMBIA

RESOLUCIÓN NÚMERO . 271 DE 11 DIC 2025

POR MEDIO DE LA CUAL SE REGISTRA LA RESERVA NATURAL DE LA
SOCIEDAD CIVIL RNSC 009-24 "RANCHO LA GUADALUPANA"



**Mapa 2 Ecosistemas presentes en el predio "Hacienda El Encanto" en
proceso de registro como RNSC "EL ENCANTO" Fuente: SIG DTOR,
2024**

Aunque la cartografía a escala 1:100,000 muestra que la zona está compuesta principalmente por ecosistemas transformados, como bosque fragmentado y vegetación secundaria, la visita de campo permitió constatar la presencia de un ecosistema natural, que corresponde al bosque ripario asociado al caño La Barrosa. Este hallazgo, se detalla en la sección 4.1. Zona de conservación.

2.1 FLORA

En la visita técnica realizada en el predio, se pudo constatar la presencia de bosque ripario que se asocia al caño La Barrosa (Fotografía 1). En esta cobertura boscosa se observa una importante diversidad florística y complejidad estructural destacándose la presencia de especies forestales importantes para los habitantes de la zona, tales como el Cedro (*Cedrela odorata*), Aceite (*Copaiba pubiflora*), Cabo de hacha (*Aspidosperma excelsum*), Saladillo (*Vochysia lehmannii*), Caña fistol (*Cassia* spp.), Higuerón (*Ficus* spp.) y la Palma uvarro (*Bactris* spp.). Además, en los nacederos ubicados en el interior del bosque, se observa abundante vegetación herbácea que se encuentra estrechamente asociada a zonas provistas de agua, como lo son las plantas de los géneros *Heliconia* y *Spathiphyllum* (Fotografía 2).


plc



PARQUES NACIONALES
NATURALES DE COLOMBIA

RESOLUCIÓN NÚMERO 271 DE 11 DIC 2025

**POR MEDIO DE LA CUAL SE REGISTRA LA RESERVA NATURAL DE LA
SOCIEDAD CIVIL RNSC 009-24 "RANCHO LA GUADALUPANA"**



**Fotografía 1 Bosque ripario y cruce del
caño La Barrosa en el predio "Hacienda
El Encanto"**



**Fotografía 2 Presencia de plantas de
los géneros Heliconia y Spathiphyllum
en nacederos ubicados en bosque
ripario del predio "Hacienda El
Encanto"**

2.2

FAUNA

Durante la visita al predio "Hacienda El Encanto", que contó con el acompañamiento del señor Henry Cabrera, se llevaron a cabo observaciones detalladas de la fauna local (Fotografía 3) y una revisión exhaustiva de catálogos fotográficos de vertebrados de la región (Fotografía 4). Estas actividades permitieron registrar un total de 13 especies de anfibios (Tabla 3), 36 de reptiles (Tabla 4), 191 de aves (Tabla 5) y 17 de mamíferos (Tabla 6) que habitan estacional o permanentemente en el área.



9/c
**Fotografía 3 Recorridos de detección
visual y auditiva de fauna en el predio
"Hacienda El Encanto"**



**Fotografía 4 Revisión de catálogos
fotográficos de vertebrados de la
región**



PARQUES NACIONALES
NATURALES DE COLOMBIA

RESOLUCIÓN NÚMERO . 2 7 1 DE 11 DIC 2025

POR MEDIO DE LA CUAL SE REGISTRA LA RESERVA NATURAL DE LA
SOCIEDAD CIVIL RNSC 009-24 "RANCHO LA GUADALUPANA"

Tabla 1 Listado de anfibios reportados en el predio "Hacienda El Encanto" en proceso de registro como Reserva Natural de la Sociedad Civil "EL ENCANTO"⁵

ORDEN	FAMILIA	NOMBRE CIENTIFICO	AUTOR	NOMBRE COMÚN	TIPO DE REGISTRO	
					ENCUESTA	OBSERVACIÓN EN VISITA
Anura	Bufonidae	Rhinella humboldti	(Gallardo, 1965)	Sapito	X	
Anura	Bufonidae	Rhinella marina	(Linnaeus, 1758)	Sapo	X	
Anura	Centrolenidae	Rulyrana flavopunctata	(Lynch and Duellman, 1973)	Rana	X	
Anura	Hylidae	Boana boans	(Linnaeus, 1758)	Rana	X	
Anura	Hylidae	Boana platanera	La Marca, Escalona, Castellanos, Rojas-Runjaic, Crawford, Señaris, Fouquet, Giaretta, and Castroviejo-Fisher, 2021	Rana plata nera	X	
Anura	Hylidae	Boana punctata	(Schneider, 1799)	Rana	X	
Anura	Hylidae	Dendropsophus mathiassoni	(Cochran and Goin, 1970)	Ranita	X	
Anura	Hylidae	Dendropsophus minutus	(Peters, 1872)	Ranita	X	
Anura	Hylidae	Scinax ruber	(Laurenti, 1768)	Rana	X	
Anura	Hylidae	Phyllomedusa tarsius	(Cope, 1868)	Rana	X	
Anura	Leptodactylidae	Leptodactylus fuscus	(Schneider, 1799)	Rana picuda	X	
Anura	Leptodactylidae	Leptodactylus insularum	Barbour, 1906	Rana picuda	X	
Anura	Ranidae	Lithobates palmipes	(Spix, 1824)	Rana picuda	X	

Fuente: Acosta, 2023⁶; Frost, 2024⁷.

Tabla 2 Listado de reptiles reportados en el predio "Hacienda El Encanto" en proceso de registro como Reserva Natural de la Sociedad Civil "EL ENCANTO"⁸

ORDEN	FAMILIA	NOMBRE CIENTIFICO	AUTOR	NOMBRE COMÚN	TIPO DE REGISTRO	
					ENCUESTA	OBSERVACIÓN EN VISITA
Testudines	Podocnemididae	Podocnemis vogli	Müller, 1935	Tortuga charapa	X	
Testudines	Testudinidae	Chelonoidis carbonarius	(Spix, 1824)	Morrocoy, Morroco	X	
Squamata	Amphisbaenidae	Amphisbaena alba	Linnaeus, 1758	Tatacoa	X	

⁵ RNSC RANCHO DE GUADALUPANA

⁶ Acosta-Galvis, A. R. (2023). Lista de los Anfibios de Colombia: Referencia en línea V.13.2023. Obtenido de <http://www.batrachia.com>

⁷ Frost, D. R. (2024). Amphibian Species of the World: an Online reference. Version 6.2. Electronic Database accessible at <https://amphibiansoftheworld.amnh.org/index.php>. New York, USA: American Museum of Natural History

⁸ RNSC RANCHO DE GUADALUPANA



PARQUES NACIONALES
NATURALES DE COLOMBIA

RESOLUCIÓN NÚMERO ' 2 7 1 DE 11 DIC 2025

POR MEDIO DE LA CUAL SE REGISTRA LA RESERVA NATURAL DE LA
SOCIEDAD CIVIL RNSC 009-24 "RANCHO LA GUADALUPANA"

ORDEN	FAMILIA	NOMBRE CIENTIFICO	AUTOR	NOMBRE COMÚN	TIPO DE REGISTRO	
					ENCUESTA	OBSERVACIÓN EN VISITA
Squamata	Amphisbaenidae	Amphisbaena fuliginosa	Linnaeus, 1758	Tatacoa	X	
Squamata	Alopoglossidae	Alopoglossus brevifrontalis	Boulenger, 1912	Lagartija	X	
Squamata	Anolidae	Anolis auratus	Daudin, 1802	Lagartija	X	
Squamata	Gekkonidae	Hemidactylus angulatus	Hallowell, 1854	Tuteca	X	
Squamata	Gymnophthalmidae	Gymnophthalmus speciosus	(Hallowell, 1861)	Lagartija	X	
Squamata	Iguanidae	Iguana iguana	(Linnaeus, 1758)	Lagartija	X	
Squamata	Phyllodactylidae	Thecadactylus rapicauda	(Houttuyn, 1782)	Tuteca	X	
Squamata	Polychrotidae	Polychrus marmoratus	(Linnaeus, 1758)	Lagartija	X	
Squamata	Teiidae	Ameiva ameiva	(Linnaeus, 1758)	Mato	X	
Squamata	Teiidae	Cnemidophorus gramivagus	Mccrystal & Dixon, 1987	Lagartija	X	
Squamata	Teiidae	Kentropyx striata	(Daudin, 1802)	Lagartija	X	
Squamata	Tropiduridae	Tropidurus torquatus	(Wied-Neuwied, 1820)	Camaleón	X	
Squamata	Aniliidae	Anilius scytale	(Linnaeus, 1758)	Falsa coral	X	
Squamata	Boidae	Boa constrictor	Linnaeus, 1758	Güio perdicero	X	
Squamata	Boidae	Eunectes murinus	(Linnaeus, 1758)	Güio	X	
Squamata	Colubridae	Atractus elaps	(Günther, 1858)	Culebra	X	
Squamata	Colubridae	Chironius exoletus	(Linnaeus, 1758)	Cazadora	X	
Squamata	Colubridae	Chironius fuscus	(Linnaeus, 1758)	Cazadora	X	
Squamata	Colubridae	Dipsas catesbyi	(Sentzen, 1796)	Cazadora	X	
Squamata	Colubridae	Erythrolamprus bizona	Jan, 1863	Falsa coral	X	
Squamata	Colubridae	Helicops angulatus	(Linnaeus, 1758)	Culebra de agua	X	
Squamata	Colubridae	Leptophis ahaetulla	(Linnaeus, 1758)	Lora	X	
Squamata	Colubridae	Mastigodryas boddaerti	(Sentzen, 1796)	Culebra	X	
Squamata	Colubridae	Oxybelis aeneus	(Wagler, 1824)	Pajiza	X	
Squamata	Colubridae	Oxyrhopus vanidicus	Lynch, 2009	Culebra	X	
Squamata	Colubridae	Pseudoboa neuwiedii	(Duméril, Bibron & Duméril, 1854)	Falsa coral	X	
Squamata	Colubridae	Siphlophis compressus	(Daudin, 1803)	Culebra	X	
Squamata	Colubridae	Spilotes pullatus	(Linnaeus, 1758)	Tigra	X	
Squamata	Colubridae	Tantilla melanocephala	(Linnaeus, 1758)	Culebra	X	
Squamata	Elapidae	Micrurus lemniscatus	(Linnaeus, 1758)	Coral	X	
Squamata	Leptotyphlopidae	Epictia signata	(Jan, 1861)	Culebra ciega	X	
Squamata	Typhlopidae	Amerotyphlops reticulatus	(Linnaeus, 1758)	Culebra ciega	X	
Squamata	Viperidae	Bothrops atrox	(Linnaeus, 1758)	Talla X, Cuatro narices	X	



PARQUES NACIONALES
NATURALES DE COLOMBIA

RESOLUCIÓN NÚMERO . 2 7 1 DE 11 DIC 2025

POR MEDIO DE LA CUAL SE REGISTRA LA RESERVA NATURAL DE LA
SOCIEDAD CIVIL RNSC 009-24 "RANCHO LA GUADALUPANA"

Fuente: Uetz et al 2024⁹

Tabla 3 Listado de aves reportadas en el predio "Hacienda El Encanto"
en proceso de registro como Reserva Natural de la Sociedad Civil "EL
ENCANTO"

ORDEN	FAMILIA	NOMBRE CIENTIFICO	AUTOR	NOMBRE COMÚN	TIPO DE REGISTRO	
					ENCUESTA	OBSERVACIÓN EN VISITA
Tinamiformes	Tinamidae	Tinamus major	(Gmelin, 1789)	Tinamú Grande	X	
Tinamiformes	Tinamidae	Crypturellus cinereus	(Gmelin, 1789)	Tinamú Cenizo	X	
Galliformes	Cracidae	Mitu tomentosum	(Spix, 1825)	Paujil Culicastaño	X	
Galliformes	Odontophoridae	Colinus cristatus	(Linnaeus, 1766)	Perdiz Chilindra	X	
Pelecaniformes	Ardeidae	Butorides virescens	(Linnaeus, 1758)	Garcita Verde	X	
Pelecaniformes	Ardeidae	Ardea alba	Linnaeus, 1758	Garza Real	X	
Pelecaniformes	Ardeidae	Syrigma sibilatrix	(Temminck, 1824)	Garza Silbadora	X	X
Pelecaniformes	Ardeidae	Pilherodius pileatus	(Boddaert, 1783)	Garza Crestada	X	
Pelecaniformes	Threskiornithidae	Mesembrinibis cayennensis	(Gmelin, 1789)	Ibis Verde	X	
Cathartiformes	Cathartidae	Cathartes aura	(Linnaeus, 1758)	Guala Cabecirra	X	
Cathartiformes	Cathartidae	Cathartes burrovianus	Cassin, 1845	Guala Sabanera	X	
Cathartiformes	Cathartidae	Coragyps atratus	(Bechstein, 1783)	Gallinazo Negro	X	X
Cathartiformes	Cathartidae	Sarcoramphus papa	(Linnaeus, 1758)	Rey de los Gallinazos	X	
Accipitriformes	Pandionidae	Pandion haliaetus	(Linnaeus, 1758)	Águila Pescadora	X	
Accipitriformes	Accipitridae	Elanus leucurus	(Vieillot, 1818)	Gavilán Maromero	X	
Accipitriformes	Accipitridae	Elanoides forficatus	(Linnaeus, 1758)	Aguililla Tijereta	X	
Accipitriformes	Accipitridae	Busarellus nigricollis	(Latham, 1790)	Gavilán Cienaguero	X	
Accipitriformes	Accipitridae	Rostrhamus sociabilis	(Vieillot, 1817)	Caracolero Común	X	
Accipitriformes	Accipitridae	Helicolestes hamatus	(Temminck, 1821)	Caracolero Negro	X	
Accipitriformes	Accipitridae	Harpagus bidentatus	(Latham, 1790)	Gavilán Lagartero	X	
Accipitriformes	Accipitridae	Geranospiza caerulescens	(Vieillot, 1817)	Aguililla Zancóna	X	
Accipitriformes	Accipitridae	Buteogallus anthracinus	(Depp, 1830)	Cangrejero Negro	X	
Accipitriformes	Accipitridae	Buteogallus meridionalis	(Latham, 1790)	Gavilán Sabanero	X	
Accipitriformes	Accipitridae	Buteogallus urubitinga	(Gmelin, 1788)	Cangrejero Grande	X	

⁹ Uetz, P., Freed, P., Aguilar, R., Reyes, F., & Hosek, J. (2024). The Reptile Database. Obtenido de <http://www.reptile-database.org>



PARQUES NACIONALES
NATURALES DE COLOMBIA

RESOLUCIÓN NÚMERO . 2 7 1 DE 11 DIC 2025

POR MEDIO DE LA CUAL SE REGISTRA LA RESERVA NATURAL DE LA
SOCIEDAD CIVIL RNSC 009-24 "RANCHO LA GUADALUPANA"

ORDEN	FAMILIA	NOMBRE CIENTIFICO	AUTOR	NOMBRE COMÚN	TIPO DE REGISTRO	
					ENCUESTA	OBSERVACIÓN EN VISITA
Accipitriformes	Accipitridae	Rupornis magnirostris	(Gmelin, 1788)	Gavilán Caminero	X	
Accipitriformes	Accipitridae	Buteo nitidus	(Latham, 1790)	Gavilán Saraviado	X	
Gruiformes	Rallidae	Aramides cajaneus	(Müller, 1776)	Chilacoa Colinegra	X	
Eurypygiiformes	Eurypygidae	Eurypyga helias	(Pallas, 1781)	Garza del Sol	X	
Charadriiformes	Charadriidae	Vanellus cayanus	(Latham, 1790)	Pellar Playero	X	
Charadriiformes	Charadriidae	Vanellus chilensis	(Molina, 1782)	Pellar Teru-teru	X	
Columbiformes	Columbidae	Patagioenas cayennensis	Bonnaterre, 1792	Paloma Morada	X	
Columbiformes	Columbidae	Patagioenas subvinacea	(Lawrence, 1868)	Paloma Colorada	X	
Columbiformes	Columbidae	Leptotila rufaxilla	(Richard & Bernard, 1792)	Tórtola Frentiblanca	X	
Columbiformes	Columbidae	Zenaida auriculata	(Des Murs, 1847)	Torcaza Nagüiblanca	X	
Columbiformes	Columbidae	Columbina passerina	(Linnaeus, 1758)	Tortolita Pechiescamada	X	
Columbiformes	Columbidae	Columbina minuta	(Linnaeus, 1766)	Tortolita Diminuta	X	
Columbiformes	Columbidae	Columbina talpacoti	(Temminck, 1809)	Tortolita Rojiza	X	
Columbiformes	Columbidae	Columbina squammata	(Lesson, 1831)	Tortolita Escamada, Caraqueña	X	
Columbiformes	Columbidae	Claravis pretiosa	(Ferrari-Pérez, 1886)	Tortolita Azul	X	
Opisthocomiformes	Opisthocomidae	Opisthocomus hoazin	(Müller, 1776)	Chenchena	X	
Cuculiformes	Cuculidae	Crotophaga major	Gmelin, 1788	Garrapatero Grande	X	
Cuculiformes	Cuculidae	Crotophaga ani	Linnaeus, 1758	Garrapatero Piquiliso	X	
Cuculiformes	Cuculidae	Coccyzus pumila	Strickland, 1852	Cuco Enano	X	
Cuculiformes	Cuculidae	Coccyzus americanus	(Linnaeus, 1758)	Cuco Americano	X	
Strigiformes	Strigidae	Megascops choliba	(Vieillot, 1817)	Currucutú	X	
Strigiformes	Strigidae	Megascops watsonii	(Cassin, 1848)	Autillo Selvático	X	
Strigiformes	Strigidae	Bubo virginianus	(Gmelin, 1788)	Búho Real	X	
Strigiformes	Strigidae	Athene cunicularia	(Molina, 1782)	Mochuelo Conejo	X	
Nyctibiiformes	Nyctibiidae	Nyctibius grandis	(Gmelin, 1789)	Biemparado Grande	X	
Nyctibiiformes	Nyctibiidae	Nyctibius griseus	(Gmelin, 1789)	Biemparado Común	X	



PARQUES NACIONALES
NATURALES DE COLOMBIA

RESOLUCIÓN NÚMERO . 2 7 1 DE 11 DIC 2025

POR MEDIO DE LA CUAL SE REGISTRA LA RESERVA NATURAL DE LA
SOCIEDAD CIVIL RNSC 009-24 "RANCHO LA GUADALUPANA"

ORDEN	FAMILIA	NOMBRE CIENTIFICO	AUTOR	NOMBRE COMÚN	TIPO DE REGISTRO	
					ENCUESTA	OBSERVACIÓN EN VISITA
Caprimulgiformes	Caprimulgidae	Chordeiles acutipennis	(Hermann, 1783)	Chotacabras Chico	X	
Apodiformes	Trochilidae	Florisuga mellivora	(Linnaeus, 1758)	Colibrí Nuquiblanco	X	
Apodiformes	Trochilidae	Phaethornis rupurumii	Boucard, 1892	Ermitaño Orinocense	X	
Apodiformes	Trochilidae	Chlorestes notata	(G.C.Reich, 1793)	Zafiro Gorgiazul	X	
Apodiformes	Trochilidae	Campylopterus largipennis	(Boddaert, 1783)	Ala-de-sable Pechigrís	X	
Apodiformes	Trochilidae	Chalybura buffonii	(Lesson, 1832)	Colibrí de Buffon	X	
Apodiformes	Trochilidae	Thalurania furcata	(Gmelin, 1788)	Ninfa Morada	X	
Coraciiformes	Alcedinidae	Megaceryle torquata	(Linnaeus, 1766)	Martín-pescador Grande	X	
Coraciiformes	Alcedinidae	Chloroceryle amazona	(Latham, 1790)	Martín-pescador Matraquero	X	
Coraciiformes	Alcedinidae	Chloroceryle americana	(Gmelin, 1788)	Martín-pescador Chico	X	
Coraciiformes	Momotidae	Momotus momota	(Linnaeus, 1766)	Barranquero Coronado	X	
Galbuliformes	Galbulidae	Brachygalba lugubris	(Swainson, 1838)	Jacamar Lúgubre	X	
Galbuliformes	Galbulidae	Galbula ruficauda	Cuvier, 1816	Jacamar Colirrufo	X	
Galbuliformes	Galbulidae	Galbula galbula	(Linnaeus, 1766)	Jacamar Coliverde	X	
Galbuliformes	Galbulidae	Galbula tombacea	Spix, 1824	Jacamar Barbiblanco	X	
Galbuliformes	Bucconidae	Bucco tamatia	Gmelin, 1788	Bobo Moteado	X	
Galbuliformes	Bucconidae	Hypnelus ruficollis	(Wagler, 1829)	Bobo Punteado	X	
Piciformes	Capitonidae	Capito auratus	(Dumont, 1816)	Torito Filigrana	X	
Piciformes	Ramphastidae	Ramphastos tucanus	Linnaeus, 1758	Tucán Silbador	X	
Piciformes	Ramphastidae	Pteroglossus inscriptus	Swainson, 1822	Pichí Pechiamarillo	X	
Piciformes	Ramphastidae	Pteroglossus castanotis	Gould, 1834	Pichí Bandirrojo	X	
Piciformes	Ramphastidae	Pteroglossus azara	(Vieillot, 1819)	Pichí Pico-de-marfil	X	
Piciformes	Picidae	Picumnus pumilus	Cabanis & Heine, 1863	Carpinterito del Orinoco	X	
Piciformes	Picidae	Melanerpes cruentatus	(Boddaert, 1783)	Carpintero Cejón	X	
Piciformes	Picidae	Melanerpes rubicapillus	(Cabanis, 1862)	Carpintero Habado	X	

90



PARQUES NACIONALES
NATURALES DE COLOMBIA

RESOLUCIÓN NÚMERO 271 DE 11 DIC 2025

POR MEDIO DE LA CUAL SE REGISTRA LA RESERVA NATURAL DE LA
SOCIEDAD CIVIL RNSC 009-24 "RANCHO LA GUADALUPANA"

ORDEN	FAMILIA	NOMBRE CIENTIFICO	AUTOR	NOMBRE COMÚN	TIPO DE REGISTRO	
					ENCUESTA	OBSERVACIÓN EN VISITA
Piciformes	Picidae	Colaptes punctigula	(Boddaert, 1783)	Carpintero Pechipunteado	X	
Piciformes	Picidae	Dryocopus lineatus	(Linnaeus, 1766)	Carpintero Real	X	
Piciformes	Picidae	Campephilus melanoleucos	(Gmelin, 1788)	Carpintero Marcial	X	
Falconiformes	Falconidae	Herpetotheres cachinnans	(Linnaeus, 1758)	Halcón Reidor	X	
Falconiformes	Falconidae	Caracara plancus	(Miller, JF, 1777)	Caracara Moñudo	X	
Falconiformes	Falconidae	Milvago chimachima	(Vieillot, 1816)	Pigua	X	
Falconiformes	Falconidae	Falco sparverius	Linnaeus, 1758	Cernícalo Americano	X	X
Falconiformes	Falconidae	Falco columbarius	Linnaeus, 1758	Esmerejón	X	
Falconiformes	Falconidae	Falco ruficularis	Daudin, 1800	Halcón Murcielaguero	X	
Psittaciformes	Psittacidae	Touit huetii	(Temminck, 1830)	Periquito Frentinegro	X	
Psittaciformes	Psittacidae	Brotogeris jugularis	(Müller, 1776)	Periquito Bronceado	X	
Psittaciformes	Psittacidae	Amazona ochrocephala	(Gmelin, 1788)	Lora Cabeciamarilla	X	
Psittaciformes	Psittacidae	Amazona farinosa	(Boddaert, 1783)	Lora Real	X	
Psittaciformes	Psittacidae	Amazona amazonica	(Linnaeus, 1766)	Lora Amazónica	X	
Psittaciformes	Psittacidae	Forpus conspicillatus	(Lafresnaye, 1848)	Periquito de Anteojos	X	
Psittaciformes	Psittacidae	Eupsittula pertinax	(Linnaeus, 1758)	Perico Carisucio	X	X
Psittaciformes	Psittacidae	Ara ararauna	(Linnaeus, 1758)	Guacamaya Azuliamarilla	X	
Psittaciformes	Psittacidae	Ara macao	(Linnaeus, 1758)	Guacamaya Macao	X	
Psittaciformes	Psittacidae	Ara severus	(Linnaeus, 1758)	Guacamaya Cariseca	X	
Passeriformes	Thamnophilidae	Taraba major	(Vieillot, 1816)	Batará Grande	X	
Passeriformes	Thamnophilidae	Thamnophilus doliatus	(Linnaeus, 1764)	Batará Barrado	X	
Passeriformes	Thamnophilidae	Thamnophilus nigrocinereus	Sclater, 1855	Batará Ceniciento	X	
Passeriformes	Thamnophilidae	Thamnomanes ardesiacus	(Sclater & Salvin, 1868)	Hormiguero Grisazul	X	
Passeriformes	Thamnophilidae	Myrmotherula surinamensis	(Gmelin, 1788)	Hormiguero Rayado	X	
Passeriformes	Thamnophilidae	Cercomacra nigricans	Sclater, 1858	Hormiguero Yegúa	X	



PARQUES NACIONALES
NATURALES DE COLOMBIA

RESOLUCIÓN NÚMERO . 271 DE 11 DIC 2025

POR MEDIO DE LA CUAL SE REGISTRA LA RESERVA NATURAL DE LA
SOCIEDAD CIVIL RNSC 009-24 "RANCHO LA GUADALUPANA"

ORDEN	FAMILIA	NOMBRE CIENTIFICO	AUTOR	NOMBRE COMÚN	TIPO DE REGISTRO	
					ENCUESTA	OBSERVACIÓN EN VISITA
Passeriformes	Thamnophilidae	Myrmoborus myotherinus	(Spix, 1825)	Hormiguero Carinegro	X	
Passeriformes	Thamnophilidae	Myrmeciza longipes	(Swainson, 1825)	Hormiguero Pechiblanco		X
Passeriformes	Furnariidae	Dendrocicla merula	(Lichtenstein, 1820)	Trepatroncos Barbiblanco	X	
Passeriformes	Furnariidae	Dendroplex picus	(Gmelin, 1788)	Trepatroncos Pico-de-lanza	X	
Passeriformes	Furnariidae	Automolus infuscatus	(Sclater, 1856)	Hojasquero Gorgiblanco	X	
Passeriformes	Furnariidae	Phacellodomus rufifrons	(Wied-Neuwied, 1821)	Castillero Llanero	X	
Passeriformes	Furnariidae	Cranioleuca vulpina	(von Pelzel, 1856)	Chamicero Ribereño	X	
Passeriformes	Furnariidae	Synallaxis gujanensis	(Gmelin, 1789)	Chamicero Pardusco	X	
Passeriformes	Furnariidae	Synallaxis albescens	Temminck, 1823	Chamicero Pálido	X	
Passeriformes	Tyrannidae	Tyrannulus elatus	(Latham, 1790)	Tiranuelo Coronado	X	
Passeriformes	Tyrannidae	Elaenia flavogaster	(Thunberg, 1822)	Elenia Copetona	X	
Passeriformes	Tyrannidae	Elaenia parvirostris	Pelzel, 1868	Elenia Piquicorta	X	
Passeriformes	Tyrannidae	Elaenia chiriquensis	Lawrence, 1865	Elenia Chica	X	
Passeriformes	Tyrannidae	Camptostoma obsoletum	(Temminck, 1824)	Tiranuelo Silbador	X	
Passeriformes	Tyrannidae	Serpophaga hypoleuca	Sclater & Salvin, 1866	Tiranuelo Ribereño	X	
Passeriformes	Tyrannidae	Capsiempis flaveola	(Lichtenstein, 1823)	Tiranuelo Amarillo	X	
Passeriformes	Tyrannidae	Polystictus pectoralis	(Vieillot, 1817)	Tachuri Barbado	X	
Passeriformes	Tyrannidae	Mionectes oleagineus	(Lichtenstein, 1823)	Atrapamoscas Ocráceo	X	
Passeriformes	Tyrannidae	Sublegatus arenarum	(Salvin, 1863)	Atrapamoscas Rastrojero	X	
Passeriformes	Tyrannidae	Atalotriccus pilaris	(Cabanis, 1847)	Tiranuelo Ojiamarillo	X	
Passeriformes	Tyrannidae	Todirostrum cinereum	(Linnaeus, 1766)	Espatulilla Común	X	
Passeriformes	Tyrannidae	Tolmomyias flaviventris	(Wied, 1831)	Picoplano Pechiamarillo	X	
Passeriformes	Tyrannidae	Terenotriccus erythrurus	(Cabanis, 1847)	Atrapamoscas Colirrufo	X	
Passeriformes	Tyrannidae	Lathrotriccus eulerei	(Cabanis, 1868)	Atrapamoscas de Euler	X	



PARQUES NACIONALES
NATURALES DE COLOMBIA

RESOLUCIÓN NÚMERO 271 DE 11 DIC 2025.

POR MEDIO DE LA CUAL SE REGISTRA LA RESERVA NATURAL DE LA
SOCIEDAD CIVIL RNSC 009-24 "RANCHO LA GUADALUPANA"

ORDEN	FAMILIA	NOMBRE CIENTIFICO	AUTOR	NOMBRE COMÚN	TIPO DE REGISTRO	
					ENCUESTA	OBSERVACIÓN EN VISITA
Passeriformes	Tyrannidae	Contopus virens	(Linnaeus, 1766)	Pibí Oriental	X	
Passeriformes	Tyrannidae	Fluvicola pica	(Boddaert, 1783)	Viudita Blanquinegra	X	
Passeriformes	Tyrannidae	Myiozetetes cayanensis	(Linnaeus, 1766)	Suelda Crestinegra	X	
Passeriformes	Tyrannidae	Myiozetetes granadensis	Lawrence, 1862	Suelda Cabecigrís	X	
Passeriformes	Tyrannidae	Pitangus sulphuratus	(Linnaeus, 1766)	Bichofué	X	
Passeriformes	Tyrannidae	Myiodynastes maculatus	(Müller, 1776)	Sirirí Rayado	X	X
Passeriformes	Tyrannidae	Megarynchus pitangua	(Linnaeus, 1766)	Bichofué Picudo	X	
Passeriformes	Tyrannidae	Tyrannus melancholicus	Vieillot, 1819	Sirirí Común	X	X
Passeriformes	Tyrannidae	Tyrannus savana	Vieillot, 1808	Sirirí Tijeretón	X	
Passeriformes	Tyrannidae	Tyrannus tyrannus	(Linnaeus, 1758)	Sirirí Norteño	X	
Passeriformes	Tyrannidae	Tyrannus dominicensis	(Gmelin, 1788)	Sirirí Gris	X	
Passeriformes	Tyrannidae	Myiarchus tuberculifer	(D'Orbigny & Lafresnaye, 1837)	Atrapamoscas Cabecinegro	X	
Passeriformes	Tyrannidae	Myiarchus swainsoni	Cabanis & Heine, 1859	Atrapamoscas de Swainson	X	
Passeriformes	Tyrannidae	Myiarchus ferox	(Gmelin, 1789)	Atrapamoscas Garrochero	X	
Passeriformes	Tyrannidae	Myiarchus crinitus	(Linnaeus, 1758)	Atrapamoscas Copetón	X	
Passeriformes	Tyrannidae	Myiarchus tyrannulus	(Müller, 1776)	Atrapamoscas Crestipardo	X	X
Passeriformes	Pipridae	Xenopipo atronitens	Cabanis, 1847	Saltarín Negro	X	
Passeriformes	Pipridae	Lepidothrix coronata	Spix, 1825	Saltarín Coronado	X	
Passeriformes	Pipridae	Manacus manacus	(Linnaeus, 1766)	Saltarín Barbiblanco	X	
Passeriformes	Tityridae	Tityra inquisitor	(Lichtenstein, 1823)	Titira Capirotada	X	
Passeriformes	Tityridae	Pachyramphus polychopterus	(Vieillot, 1818)	Cabezón Aliblanco	X	
Passeriformes	Vireonidae	Vireo olivaceus	(Linnaeus, 1766)	Verderón Ojirrojo	X	
Passeriformes	Vireonidae	Vireo altiloquus	(Vieillot, 1808)	Verderón Canoro	X	
Passeriformes	Corvidae	Cyanocorax violaceus	Du Bus de Gisignies, 1847	Carriquí Violáceo	X	



PARQUES NACIONALES
NATURALES DE COLOMBIA

RESOLUCIÓN NÚMERO 271 DE 11 DIC 2025

POR MEDIO DE LA CUAL SE REGISTRA LA RESERVA NATURAL DE LA
SOCIEDAD CIVIL RNSC 009-24 "RANCHO LA GUADALUPANA"

ORDEN	FAMILIA	NOMBRE CIENTIFICO	AUTOR	NOMBRE COMÚN	TIPO DE REGISTRO	
					ENCUESTA	OBSERVACIÓN EN VISITA
Passeriformes	Hirundinidae	Tachycineta albiventer	(Boddaert, 1783)	Golondrina Aliblanca	X	
Passeriformes	Hirundinidae	Hirundo rustica	Linnaeus, 1758	Golondrina Tijereta	X	
Passeriformes	Troglodytidae	Campylorhynchus griseus	(Swainson, 1837)	Cucarachero Chupahuevos	X	
Passeriformes	Turdidae	Turdus nudigenis	Lafresnaye, 1848	Mirla Caripelada	X	
Passeriformes	Mimidae	Mimus gilvus	(Vieillot, 1808)	Sínsonte Común	X	
Passeriformes	Thraupidae	Nemosia pileata	(Boddaert, 1783)	Trinadora Pechiblanca	X	
Passeriformes	Thraupidae	Tachyphonus rufus	(Boddaert, 1783)	Parlotoero Malcasado	X	
Passeriformes	Thraupidae	Tachyphonus phoenicius	Swainson, 1838	Parlotoero Hombrirojo	X	
Passeriformes	Thraupidae	Ramphocelus nigrogularis	(Spix, 1825)	Toche Carmesí	X	
Passeriformes	Thraupidae	Ramphocelus carbo	(Pallas, 1764)	Toche Negro	X	X
Passeriformes	Thraupidae	Thraupis episcopus	(Linnaeus, 1766)	Azulejo Común	X	
Passeriformes	Thraupidae	Thraupis palmarum	Wied-Neuwied, 1821	Azulejo Palmero		X
Passeriformes	Thraupidae	Stilpnia cayana	(Linnaeus, 1766)	Tangará Triguera	X	
Passeriformes	Thraupidae	Stilpnia cyanicollis	(d'Orbigny & Lafresnaye, 1837)	Tangará Real	X	
Passeriformes	Thraupidae	Tangara mexicana	(Linnaeus, 1766)	Tangará Turquesa	X	
Passeriformes	Thraupidae	Tangara gyrola	(Linnaeus, 1758)	Tangará Cabecirrufa	X	
Passeriformes	Thraupidae	Tersina viridis	(Illiger, 1811)	Azulejo Golondrina	X	
Passeriformes	Thraupidae	Cyanerpes caeruleus	(Linnaeus, 1758)	Mielero Cerúleo	X	
Passeriformes	Thraupidae	Cyanerpes cyaneus	(Linnaeus, 1766)	Mielero Patirrojo	X	
Passeriformes	Thraupidae	Sicalis columbiana	Cabanis, 1851	Canario Ribereño	X	
Passeriformes	Thraupidae	Sicalis flaveola	(Linnaeus, 1766)	Canario Coronado	X	
Passeriformes	Thraupidae	Sicalis luteola	(Sparrman, 1789)	Canario Sabanero		X
Passeriformes	Thraupidae	Volatinia jacarina	(Linnaeus, 1766)	Espiguero Saltarín	X	
Passeriformes	Thraupidae	Sporophila minuta	(Linnaeus, 1758)	Espiguero Ladrillo	X	



PARQUES NACIONALES
NATURALES DE COLOMBIA

RESOLUCIÓN NÚMERO 271 DE 11 DIC 2025

POR MEDIO DE LA CUAL SE REGISTRA LA RESERVA NATURAL DE LA
SOCIEDAD CIVIL RNSC 009-24 "RANCHO LA GUADALUPANA"

ORDEN	FAMILIA	NOMBRE CIENTIFICO	AUTOR	NOMBRE COMÚN	TIPO DE REGISTRO	
					ENCUESTA	OBSERVACIÓN EN VISITA
Passeriformes	Thraupidae	Sporophila intermedia	Cabanis, 1851	Espiguero Gris	X	
Passeriformes	Thraupidae	Sporophila nigricollis	(Vieillot, 1823)	Espiguero Capuchino	X	
Passeriformes	Thraupidae	Coereba flaveola	(Linnaeus, 1758)	Mielero Común	X	
Passeriformes	Thraupidae	Saltator maximus	(Müller, 1776)	Saltador Ajicero	X	
Passeriformes	Thraupidae	Saltator olivascens	Cabanis, 1830	Saltador Papayero	X	X
Passeriformes	Passerellidae	Arremon taciturnus	(Hermann, 1783)	Pinzón Pectoral	X	
Passeriformes	Cardinalidae	Piranga rubra	(Linnaeus, 1758)	Piranga Abejera	X	
Passeriformes	Cardinalidae	Piranga olivacea	(Gmelin, 1789)	Piranga Alinegra	X	
Passeriformes	Parulidae	Geothlypis aequinoctialis	(Gmelin, 1789)	Reinita Enmascarada	X	
Passeriformes	Parulidae	Geothlypis philadelphia	(Wilson, 1810)	Reinita Enlutada	X	
Passeriformes	Icteridae	Icterus icterus	(Linnaeus, 1766)	Turpial Guajiro	X	
Passeriformes	Icteridae	Icterus spurius	(Linnaeus, 1766)	Turpial Hortelano	X	
Passeriformes	Icteridae	Icterus chrysater	(Lesson, 1844)	Turpial Montañero	X	
Passeriformes	Icteridae	Icterus nigrogularis	(Hahn, 1819)	Turpial Amarillo	X	
Passeriformes	Icteridae	Gymnomystax mexicanus	(Linnaeus, 1766)	Turpial Lagunero	X	
Passeriformes	Icteridae	Molothrus oryzivorus	(Gmelin, 1788)	Chamón Gigante	X	
Passeriformes	Icteridae	Quiscalus lugubris	Swainson, 1838	Tordo Llanero	X	
Passeriformes	Icteridae	Sturnella magna	(Linnaeus, 1758)	Chirlobirlo	X	

Fuente: Hilty, 2021¹⁰; Remsen et al., 2024¹¹

¹⁰ Hilty, S. L., & Brown, W. L. (2021). Birds of Colombia. Lynx and BirdLife International Field Guides. Barcelona, España: Lynx Edicions

¹¹ Remsen, J. V., Areta, J. I., Bonaccorso, E., Claramunt, S., Jaramillo, A., Lane, D. F., . . . Styles, F. G. (2024). A classification of bird species of South America. Obtenido de American Ornithological Society: <http://www.museum.lsu.edu/~Remsen/SACCBaseline.htm>



PARQUES NACIONALES
NATURALES DE COLOMBIA

RESOLUCIÓN NÚMERO 271 DE 11 DIC 2025

POR MEDIO DE LA CUAL SE REGISTRA LA RESERVA NATURAL DE LA
SOCIEDAD CIVIL RNSC 009-24 "RANCHO LA GUADALUPANA"

Tabla 4 Listado de mamíferos terrestres reportados en el predio
"Hacienda El Encanto" en proceso de registro como Reserva Natural de
la Sociedad Civil "EL ENCANTO"

ORDEN	FAMILIA	NOMBRE CIENTIFICO	AUTOR	NOMBRE COMÚN	TIPO DE REGISTRO	
					ENCUESTA	OBSERVACIÓN EN VISITA
Didelphimorphia	Didelphidae	Caluromys lanatus	(Olfers, 1818)	Chucha rata, Cinco dedos, Chucha real roja, Marta, Martaja; Ratón de agua; Rajaco, Marmirero, Chupacafé	X	
Didelphimorphia	Didelphidae	Didelphis marsupialis	Linnaeus, 1758	Chucha de Oreja Negra; Zorro chucha; Fara; Zorra	X	
Cingulata	Dasypodidae	Dasypus novemcinctus	Linnaeus, 1758	Armadillo; Cachicamo; Gurre; Jerre-jerre	X	X
Pilosa	Myrmecophagidae	Tamandua tetradactyla	(Linnaeus, 1758)	Oso Hormiguero Amazónico, Oso melero, Tamandúa	X	
Pilosa	Myrmecophagidae	Myrmecophaga tridactyla	Linnaeus, 1758	Oso Hormiguero Palmero; Oso caballuno	X	
Chiroptera	Phyllostomidae	Uroderma bilobatum	Peters, 1866	Murciélago Toldero Oscuro	X	X
Carnivora	Canidae	Cercopithecus thous	(Linnaeus, 1766)	Zorro perruno, Zorro baya	X	
Artiodactyla	Tayassuidae	Dicotyles tajacu	(Linnaeus, 1758)	Saíno, Báquiro, Puerco de Monte, Marrano de Monte	X	
Artiodactyla	Cervidae	Odocoileus cariacou	(Boddaert, 1784)	Venado Sabanero	X	
Primates	Atelidae	Alouatta seniculus	Linnaeus, 1766	Aullador colorado, Mono cotudo, Mono colorado	X	
Primates	Cebidae	Saimiri cassiquiarensis	Lesson, 1840	Mono Ardilla, Titi	X	
Primates	Cebidae	Sapajus apella	(Linnaeus, 1758)	Maicero Cachón, Mico maicero	X	



PARQUES NACIONALES
NATURALES DE COLOMBIA

RESOLUCIÓN NÚMERO . 271 DE 11 DIC 2025

POR MEDIO DE LA CUAL SE REGISTRA LA RESERVA NATURAL DE LA
SOCIEDAD CIVIL RNSC 009-24 "RANCHO LA GUADALUPANA"

ORDEN	FAMILIA	NOMBRE CIENTIFICO	AUTOR	NOMBRE COMÚN	TIPO DE REGISTRO	
					ENCUESTA	OBSERVACIÓN EN VISITA
Rodentia	Sciuridae	Hadrosiurus spadiceus	(Olfers, 1818)	Ardilla de Olfers	X	
Rodentia	Erethizontidae	Coendou prehensilis	(Linnaeus, 1758)	Puerco Espín Común, Erizo, Puercoerizo	X	
Rodentia	Cuniculidae	Cuniculus paca	(Linnaeus, 1766)	Boruga, Guagua, Guatinajo, Borugo, Tinajo, Lapa	X	
Rodentia	Dasyproctidae	Dasyprocta fuliginosa	Wagler, 1832	Ñeque Amazonico, Ñeque, Guara, Picure, Chacur	X	
Rodentia	Dasyproctidae	Myoprocta acouchy	Erxleben 1777	Tintin Rojiso, Tintin, Curi	X	

A continuación, se presenta el registro fotográfico de algunas de las especies de fauna observadas en el predio "Hacienda El Encanto":



Fotografía 5 Garza silbadora
(*Syrigma sibilatrix*)



Fotografía 6 Perico carisucio
(*Eupsittula pertinax*).



Fotografía 7 Cernícalo americano
(*Falco sparverius*)



Fotografía 8 Gallinazo negro
(*Coragyps atratus*)



PARQUES NACIONALES
NATURALES DE COLOMBIA

RESOLUCIÓN NÚMERO . 271 DE 11 DIC 2025

POR MEDIO DE LA CUAL SE REGISTRA LA RESERVA NATURAL DE LA
SOCIEDAD CIVIL RNSC 009-24 "RANCHO LA GUADALUPANA"



Fotografía 9 Sirirí común
(*Tyrannus melancholicus*)



Fotografía 10 Atrapamoscas
crestiparado (*Myiarchus
tyrannulus*)



Fotografía 11 Sirirí rayado
(*Myiodynastes maculatus*)



Fotografía 12 Hormiguerito
pechiblanco (*Myrmeciza
longipes*)



Fotografía 13 Canario sabanero
(*Sicalis luteola*)



Fotografía 14 Toche negro
(*Ramphocelus carbo*)



PARQUES NACIONALES
NATURALES DE COLOMBIA

RESOLUCIÓN NÚMERO . 271 DE 11 DIC 2025

POR MEDIO DE LA CUAL SE REGISTRA LA RESERVA NATURAL DE LA
SOCIEDAD CIVIL RNSC 009-24 "RANCHO LA GUADALUPANA"



Fotografía 15 Azulejo palmero
(*Thraupis palmarum*)



Fotografía 16 Murciélago toldero
(*Uroderma bilobatum*)

Cabe destacar que, dentro del conjunto de especies reportadas, 2 corresponden a reptiles casi endémicos de Colombia y 2 son aves casi endémicas. Además, se registran 3 especies que figuran en listados tanto nacionales (Resolución 0126 de 2024 y libros rojos) como internacionales (Lista Roja de la UICN), consideradas como fauna amenazada de extinción y clasificadas bajo la categoría Vulnerable (VU). Asimismo, se han registrado 37 especies incluidas en los Apéndices de la Convención sobre el Comercio Internacional de Especies Amenazadas de Fauna y Flora Silvestres (CITES) y 18 especies migratorias (Tabla 5). Por otra parte, todas las aves están protegidas bajo una veda nacional indefinida según la Resolución 849 de 1973, emitida por elINDERENA (actualmente bajo la regulación del Ministerio de Ambiente y Desarrollo Sostenible), mientras que 1 reptil y 2 mamíferos están bajo la misma protección según las Resoluciones 574 de 1969, 527 de 1970 y 849 de 1973, también expedidas por elINDERENA.

Tabla 5 Especies de interés reportadas en el predio Hacienda El Encanto en
proceso de registro como Reserva Natural de la Sociedad Civil "EL
ENCANTO"

ORDEN	FAMILIA	NOMBRE CIENTIFICO	AUTOR	NOMBRE COMÚN	TIPO DE REGISTRO	
					ENCUESTA	OBSERVACIÓN EN VISITA
Tinamiformes	Tinamidae	<i>Tinamus major</i>	(Gmelin, 1789)	Tinamú Grande	X	
Tinamiformes	Tinamidae	<i>Crypturellus cinereus</i>	(Gmelin, 1789)	Tinamú Cenizo	X	
Galliformes	Cracidae	<i>Mitu tomentosum</i>	(Spix, 1825)	Paujil Culicastaño	X	
Galliformes	Odontophoridae	<i>Colinus cristatus</i>	(Linnaeus, 1766)	Perdiz Chilindra	X	
Pelecaniformes	Ardeidae	<i>Butorides virescens</i>	(Linnaeus, 1758)	Garcita Verde	X	
Pelecaniformes	Ardeidae	<i>Ardea alba</i>	Linnaeus, 1758	Garza Real	X	
Pelecaniformes	Ardeidae	<i>Syrigma sibilatrix</i>	(Temminck, 1824)	Garza Silbadora	X	X



PARQUES NACIONALES
NATURALES DE COLOMBIA

RESOLUCIÓN NÚMERO 271 DE 11 DIC 2025

POR MEDIO DE LA CUAL SE REGISTRA LA RESERVA NATURAL DE LA
SOCIEDAD CIVIL RNSC 009-24 "RANCHO LA GUADALUPANA"

ORDEN	FAMILIA	NOMBRE CIENTIFICO	AUTOR	NOMBRE COMÚN	TIPO DE REGISTRO	
					ENCUESTA	OBSERVACIÓN EN VISITA
Pelecaniformes	Ardeidae	<i>Pilherodius pileatus</i>	(Boddaert, 1783)	Garza Crestada	X	
Pelecaniformes	Threskiornithidae	<i>Mesembrinibis cayennensis</i>	(Gmelin, 1789)	Ibis Verde	X	
Cathartiformes	Cathartidae	<i>Cathartes aura</i>	(Linnaeus, 1758)	Guala Cabecirroja	X	
Cathartiformes	Cathartidae	<i>Cathartes burrovianus</i>	Cassin, 1845	Guala Sabanera	X	
Cathartiformes	Cathartidae	<i>Coragyps atratus</i>	(Bechstein, 1783)	Gallinazo Negro	X	X
Cathartiformes	Cathartidae	<i>Sarcoramphus papa</i>	(Linnaeus, 1758)	Rey de los Gallinazos	X	
Accipitriformes	Pandionidae	<i>Pandion haliaetus</i>	(Linnaeus, 1758)	Águila Pescadora	X	
Accipitriformes	Accipitridae	<i>Elanus leucurus</i>	(Vieillot, 1818)	Gavilán Maromero	X	
Accipitriformes	Accipitridae	<i>Elanoides forficatus</i>	(Linnaeus, 1758)	Aguililla Tijereta	X	
Accipitriformes	Accipitridae	<i>Busarellus nigricollis</i>	(Latham, 1790)	Gavilán Cienaguero	X	
Accipitriformes	Accipitridae	<i>Rostrhamus sociabilis</i>	(Vieillot, 1817)	Caracolero Común	X	
Accipitriformes	Accipitridae	<i>Helicolestes hamatus</i>	(Temminck, 1821)	Caracolero Negro	X	
Accipitriformes	Accipitridae	<i>Harpagus bidentatus</i>	(Latham, 1790)	Gavilán Lagartero	X	
Accipitriformes	Accipitridae	<i>Geranospiza caerulescens</i>	(Vieillot, 1817)	Aguililla Zancaña	X	
Accipitriformes	Accipitridae	<i>Buteogallus anthracinus</i>	(Depp, 1830)	Cangrejero Negro	X	
Accipitriformes	Accipitridae	<i>Buteogallus meridionalis</i>	(Latham, 1790)	Gavilán Sabanero	X	
Accipitriformes	Accipitridae	<i>Buteogallus urubitinga</i>	(Gmelin, 1788)	Cangrejero Grande	X	
Accipitriformes	Accipitridae	<i>Rupornis magnirostris</i>	(Gmelin, 1788)	Gavilán Caminero	X	
Accipitriformes	Accipitridae	<i>Buteo nitidus</i>	(Latham, 1790)	Gavilán Saraviado	X	
Gruiformes	Rallidae	<i>Aramides cajaneus</i>	(Müller, 1776)	Chilcoa Colinegra	X	



PARQUES NACIONALES
NATURALES DE COLOMBIA

RESOLUCIÓN NÚMERO ' 2 7 1 DE 11 DIC 2025

POR MEDIO DE LA CUAL SE REGISTRA LA RESERVA NATURAL DE LA
SOCIEDAD CIVIL RNSC 009-24 "RANCHO LA GUADALUPANA"

ORDEN	FAMILIA	NOMBRE CIENTIFICO	AUTOR	NOMBRE COMÚN	TIPO DE REGISTRO	
					ENCUESTA	OBSERVACIÓN EN VISITA
Eurypygiformes	Eurypygidae	<i>Eurypyga helias</i>	(Pallas, 1781)	Garza del Sol	X	
Charadriiformes	Charadriidae	<i>Vanellus cayanus</i>	(Latham, 1790)	Pellar Playero	X	
Charadriiformes	Charadriidae	<i>Vanellus chilensis</i>	(Molina, 1782)	Pellar Teru-teru	X	
Columbiformes	Columbidae	<i>Patagioenas cayennensis</i>	Bonnaterre, 1792	Paloma Morada	X	
Columbiformes	Columbidae	<i>Patagioenas subvinacea</i>	(Lawrence, 1868)	Paloma Colorada	X	
Columbiformes	Columbidae	<i>Leptotila rufaxilla</i>	(Richard & Bernard, 1792)	Tórtola Frentiblanca	X	
Columbiformes	Columbidae	<i>Zenaida auriculata</i>	(Des Murs, 1847)	Torcaza Nagüiblanca	X	
Columbiformes	Columbidae	<i>Columbina passerina</i>	(Linnaeus, 1758)	Tortolita Pechiescamada	X	
Columbiformes	Columbidae	<i>Columbina minuta</i>	(Linnaeus, 1766)	Tortolita Diminuta	X	
Columbiformes	Columbidae	<i>Columbina talpacoti</i>	(Temminck, 1809)	Tortolita Rojiza	X	
Columbiformes	Columbidae	<i>Columbina squammata</i>	(Lesson, 1831)	Tortolita Escamada, Caraqueña	X	
Columbiformes	Columbidae	<i>Claravis pretiosa</i>	(Ferrari-Pérez, 1886)	Tortolita Azul	X	
Opisthocomiformes	Opisthocomidae	<i>Opisthocomus hoazin</i>	(Müller, 1776)	Chenchena	X	
Cuculiformes	Cuculidae	<i>Crotophaga major</i>	Gmelin, 1788	Garrapatero Grande	X	
Cuculiformes	Cuculidae	<i>Crotophaga ani</i>	Linnaeus, 1758	Garrapatero Piquiliso	X	
Cuculiformes	Cuculidae	<i>Coccyzua pumila</i>	Strickland, 1852	Cuco Enano	X	
Cuculiformes	Cuculidae	<i>Coccyzus americanus</i>	(Linnaeus, 1758)	Cuco Americano	X	
Strigiformes	Strigidae	<i>Megascops choliba</i>	(Vieillot, 1817)	Currucutú	X	
Strigiformes	Strigidae	<i>Megascops watsonii</i>	(Cassin, 1848)	Autillo Selvático	X	
Strigiformes	Strigidae	<i>Bubo virginianus</i>	(Gmelin, 1788)	Búho Real	X	
Strigiformes	Strigidae	<i>Athene cunicularia</i>	(Molina, 1782)	Mochuelo Conejo	X	
Nyctibiiformes	Nyctibiidae	<i>Nyctibius grandis</i>	(Gmelin, 1789)	Biemparado Grande	X	
Nyctibiiformes	Nyctibiidae	<i>Nyctibius griseus</i>	(Gmelin, 1789)	Biemparado Común	X	
Caprimulgiformes	Caprimulgidae	<i>Chordeiles acutipennis</i>	(Hermann, 1783)	Chotacabras Chico	X	



PARQUES NACIONALES
NATURALES DE COLOMBIA

RESOLUCIÓN NÚMERO 271 DE 11 DIC 2025

POR MEDIO DE LA CUAL SE REGISTRA LA RESERVA NATURAL DE LA
SOCIEDAD CIVIL RNSC 009-24 "RANCHO LA GUADALUPANA"

ORDEN	FAMILIA	NOMBRE CIENTIFICO	AUTOR	NOMBRE COMÚN	TIPO DE REGISTRO	
					ENCUESTA	OBSERVACIÓN EN VISITA
Apodiformes	Trochilidae	<i>Florisuga mellivora</i>	(Linnaeus, 1758)	Colibrí Nuquiblanco	X	
Apodiformes	Trochilidae	<i>Phaethornis rupurumii</i>	Boucard, 1892	Ermitaño Orinocense	X	
Apodiformes	Trochilidae	<i>Chlorestes notata</i>	(G.C.Reich, 1793)	Zafiro Gorgiazul	X	
Apodiformes	Trochilidae	<i>Campylopterus largipennis</i>	(Boddaert, 1783)	Ala-de-sable Pechigrís	X	
Apodiformes	Trochilidae	<i>Chalybura buffonii</i>	(Lesson, 1832)	Colibrí de Buffon	X	
Apodiformes	Trochilidae	<i>Thalurania furcata</i>	(Gmelin, 1788)	Ninfa Morada	X	
Coraciiformes	Alcedinidae	<i>Megaceryle torquata</i>	(Linnaeus, 1766)	Martín-pescador Grande	X	
Coraciiformes	Alcedinidae	<i>Chloroceryle amazona</i>	(Latham, 1790)	Martín-pescador Matraquero	X	
Coraciiformes	Alcedinidae	<i>Chloroceryle americana</i>	(Gmelin, 1788)	Martín-pescador Chico	X	
Coraciiformes	Momotidae	<i>Momotus momota</i>	(Linnaeus, 1766)	Barranquero Coronado	X	
Galbuliformes	Galbulidae	<i>Brachygalba lugubris</i>	(Swainson, 1838)	Jacamar Lúgubre	X	
Galbuliformes	Galbulidae	<i>Galbula ruficauda</i>	Cuvier, 1816	Jacamar Colirrufo	X	
Galbuliformes	Galbulidae	<i>Galbula galbula</i>	(Linnaeus, 1766)	Jacamar Coliverde	X	
Galbuliformes	Galbulidae	<i>Galbula tombacea</i>	Spix, 1824	Jacamar Barbiblanco	X	
Galbuliformes	Bucconidae	<i>Bucco tamatia</i>	Gmelin, 1788	Bobo Moteado	X	
Galbuliformes	Bucconidae	<i>Hypnelus ruficollis</i>	(Wagler, 1829)	Bobo Punteado	X	
Piciformes	Capitonidae	<i>Capito auratus</i>	(Dumont, 1816)	Torito Filigrana	X	
Piciformes	Ramphastidae	<i>Ramphastos tucanus</i>	Linnaeus, 1758	Tucán Silbador	X	
Piciformes	Ramphastidae	<i>Pteroglossus inscriptus</i>	Swainson, 1822	Pichí Pechiamarillo	X	
Piciformes	Ramphastidae	<i>Pteroglossus castanotis</i>	Gould, 1834	Pichí Bandirrojo	X	
Piciformes	Ramphastidae	<i>Pteroglossus azara</i>	(Vieillot, 1819)	Pichí Pico-de-marfil	X	
Piciformes	Picidae	<i>Picumnus pumilus</i>	Cabanis & Heine, 1863	Carpinterito del Orinoco	X	
Piciformes	Picidae	<i>Melanerpes cruentatus</i>	(Boddaert, 1783)	Carpintero Cejón	X	
Piciformes	Picidae	<i>Melanerpes rubricapillus</i>	(Cabanis, 1862)	Carpintero Habado	X	

gfe



PARQUES NACIONALES
NATURALES DE COLOMBIA

RESOLUCIÓN NÚMERO 271 DE 11 DIC 2025

POR MEDIO DE LA CUAL SE REGISTRA LA RESERVA NATURAL DE LA
SOCIEDAD CIVIL RNSC 009-24 "RANCHO LA GUADALUPANA"

ORDEN	FAMILIA	NOMBRE CIENTIFICO	AUTOR	NOMBRE COMÚN	TIPO DE REGISTRO	
					ENCUESTA	OBSERVACIÓN EN VISITA
Piciformes	Picidae	<i>Colaptes punctigula</i>	(Boddaert, 1783)	Carpintero Pechipunteado	X	
Piciformes	Picidae	<i>Dryocopus lineatus</i>	(Linnaeus, 1766)	Carpintero Real	X	
Piciformes	Picidae	<i>Campephilus melanoleucos</i>	(Gmelin, 1788)	Carpintero Marcial	X	
Falconiformes	Falconidae	<i>Herpetotheres cachinnans</i>	(Linnaeus, 1758)	Halcón Reidor	X	
Falconiformes	Falconidae	<i>Caracara plancus</i>	(Miller, JF, 1777)	Caracara Moñudo	X	
Falconiformes	Falconidae	<i>Milvago chimachima</i>	(Vieillot, 1816)	Pigua	X	
Falconiformes	Falconidae	<i>Falco sparverius</i>	Linnaeus, 1758	Cernícalo Americano	X	X
Falconiformes	Falconidae	<i>Falco columbarius</i>	Linnaeus, 1758	Esmerejón	X	
Falconiformes	Falconidae	<i>Falco rufigularis</i>	Daudin, 1800	Halcón Murcielaguero	X	
Psittaciformes	Psittacidae	<i>Touit huetii</i>	(Temminck, 1830)	Periquito Frentinegro	X	
Psittaciformes	Psittacidae	<i>Brotogeris jugularis</i>	(Müller, 1776)	Periquito Bronceado	X	
Psittaciformes	Psittacidae	<i>Amazona ochrocephala</i>	(Gmelin, 1788)	Lora Cabeciamarilla	X	
Psittaciformes	Psittacidae	<i>Amazona farinosa</i>	(Boddaert, 1783)	Lora Real	X	
Psittaciformes	Psittacidae	<i>Amazona amazonica</i>	(Linnaeus, 1766)	Lora Amazónica	X	
Psittaciformes	Psittacidae	<i>Forpus conspicillatus</i>	(Lafresnaye, 1848)	Periquito de Anteojos	X	
Psittaciformes	Psittacidae	<i>Eupsittula pertinax</i>	(Linnaeus, 1758)	Perico Carisucio	X	X
Psittaciformes	Psittacidae	<i>Ara ararauna</i>	(Linnaeus, 1758)	Guacamaya Azuliamarilla	X	
Psittaciformes	Psittacidae	<i>Ara macao</i>	(Linnaeus, 1758)	Guacamaya Macao	X	
Psittaciformes	Psittacidae	<i>Ara severus</i>	(Linnaeus, 1758)	Guacamaya Cariseca	X	
Passeriformes	Thamnophilidae	<i>Taraba major</i>	(Vieillot, 1816)	Batará Grande	X	
Passeriformes	Thamnophilidae	<i>Thamnophilus doliatus</i>	(Linnaeus, 1764)	Batará Barrado	X	
Passeriformes	Thamnophilidae	<i>Thamnophilus nigrocinereus</i>	Sclater, 1855	Batará Ceniciento	X	
Passeriformes	Thamnophilidae	<i>Thamnomanes ardesiacus</i>	(Sclater & Salvin, 1868)	Hormiguero Grisazul	X	
Passeriformes	Thamnophilidae	<i>Myrmotherula surinamensis</i>	(Gmelin, 1788)	Hormiguerito Rayado	X	
Passeriformes	Thamnophilidae	<i>Cercomacra nigricans</i>	Sclater, 1858	Hormiguero Yegúa	X	



PARQUES NACIONALES
NATURALES DE COLOMBIA

RESOLUCIÓN NÚMERO ' 271 DE 11 DIC 2025

POR MEDIO DE LA CUAL SE REGISTRA LA RESERVA NATURAL DE LA
SOCIEDAD CIVIL RNSC 009-24 "RANCHO LA GUADALUPANA"

ORDEN	FAMILIA	NOMBRE CIENTIFICO	AUTOR	NOMBRE COMÚN	TIPO DE REGISTRO	
					ENCUESTA	OBSERVACIÓN EN VISITA
Passeriformes	Thamnophiliidae	Myrmoborus myotherinus	(Spix, 1825)	Hormiguero Carinegro	X	
Passeriformes	Thamnophiliidae	Myrmeciza longipes	(Swainson, 1825)	Hormiguero Pechiblanco		X
Passeriformes	Furnariidae	Dendrocincla merula	(Lichtenstein, 1820)	Trepatroncos Barbiblanco	X	
Passeriformes	Furnariidae	Dendroplex picus	(Gmelin, 1788)	Trepatroncos Pico-de-lanza	X	
Passeriformes	Furnariidae	Automolus infuscatus	(Sclater, 1856)	Hojarasquero Gorgiblanco	X	
Passeriformes	Furnariidae	Phacellodomus rufifrons	(Wied-Neuwied, 1821)	Castillero Llanero	X	
Passeriformes	Furnariidae	Cranioleuca vulpina	(von Pelzel, 1856)	Chamicero Ribereño	X	
Passeriformes	Furnariidae	Synallaxis gujanensis	(Gmelin, 1789)	Chamicero Pardusco	X	
Passeriformes	Furnariidae	Synallaxis albescens	Temminck, 1823	Chamicero Pálido	X	
Passeriformes	Tyrannidae	Tyrannulus elatus	(Latham, 1790)	Tiranuelo Coronado	X	
Passeriformes	Tyrannidae	Elaenia flavogaster	(Thunberg, 1822)	Elenia Copetona	X	
Passeriformes	Tyrannidae	Elaenia parvirostris	Pelzel, 1868	Elenia Piquicorta	X	
Passeriformes	Tyrannidae	Elaenia chiriquensis	Lawrence, 1865	Elenia Chica	X	
Passeriformes	Tyrannidae	Camptostoma obsoletum	(Temminck, 1824)	Tiranuelo Silbador	X	
Passeriformes	Tyrannidae	Serpophaga hypoleuca	Sclater & Salvin, 1866	Tiranuelo Ribereño	X	
Passeriformes	Tyrannidae	Capsiempis flaveola	(Lichtenstein, 1823)	Tiranuelo Amarillo	X	
Passeriformes	Tyrannidae	Polystictus pectoralis	(Vieillot, 1817)	Tachuri Barbado	X	
Passeriformes	Tyrannidae	Mionectes oleagineus	(Lichtenstein, 1823)	Atrapamoscas Ocráceo	X	
Passeriformes	Tyrannidae	Sublegatus arenarum	(Salvin, 1863)	Atrapamoscas Rastrojero	X	
Passeriformes	Tyrannidae	Atalotriccus pilaris	(Cabanis, 1847)	Tiranuelo Ojiamarillo	X	
Passeriformes	Tyrannidae	Todirostrum cinereum	(Linnaeus, 1766)	Espatulilla Común	X	
Passeriformes	Tyrannidae	Tolmomyias flaviventris	(Wied, 1831)	Picoplano Pechiamarillo	X	
Passeriformes	Tyrannidae	Terenotriccus erythrurus	(Cabanis, 1847)	Atrapamoscas Colirrufo	X	
Passeriformes	Tyrannidae	Lathrotriccus euleri	(Cabanis, 1868)	Atrapamoscas de Euler	X	
Passeriformes	Tyrannidae	Contopus virens	(Linnaeus, 1766)	Pibí Oriental	X	



PARQUES NACIONALES
NATURALES DE COLOMBIA

RESOLUCIÓN NÚMERO . 2 7 1 DE 11 DIC 2025

POR MEDIO DE LA CUAL SE REGISTRA LA RESERVA NATURAL DE LA
SOCIEDAD CIVIL RNSC 009-24 "RANCHO LA GUADALUPANA"

ORDEN	FAMILIA	NOMBRE CIENTIFICO	AUTOR	NOMBRE COMÚN	TIPO DE REGISTRO	
					ENCUESTA	OBSERVACIÓN EN VISITA
Passeriformes	Tyrannidae	<i>Fluvicola pica</i>	(Boddaert, 1783)	Viudita Blanquinegra	X	
Passeriformes	Tyrannidae	<i>Myiozetetes cayanensis</i>	(Linnaeus, 1766)	Suelda Crestinegra	X	
Passeriformes	Tyrannidae	<i>Myiozetetes granadensis</i>	Lawrence, 1862	Suelda Cabecigrís	X	
Passeriformes	Tyrannidae	<i>Pitangus sulphuratus</i>	(Linnaeus, 1766)	Bichofué	X	
Passeriformes	Tyrannidae	<i>Myiodynastes maculatus</i>	(Müller, 1776)	Sirirí Rayado	X	X
Passeriformes	Tyrannidae	<i>Megarynchus pitangua</i>	(Linnaeus, 1766)	Bichofué Picudo	X	
Passeriformes	Tyrannidae	<i>Tyrannus melancholicus</i>	Vieillot, 1819	Sirirí Común	X	X
Passeriformes	Tyrannidae	<i>Tyrannus savana</i>	Vieillot, 1808	Sirirí Tijeretón	X	
Passeriformes	Tyrannidae	<i>Tyrannus tyrannus</i>	(Linnaeus, 1758)	Sirirí Norteño	X	
Passeriformes	Tyrannidae	<i>Tyrannus dominicensis</i>	(Gmelin, 1788)	Sirirí Gris	X	
Passeriformes	Tyrannidae	<i>Myiarchus tuberculifer</i>	(D'Orbigny & Lafresnaye, 1837)	Atrapamoscas Cabecinegro	X	
Passeriformes	Tyrannidae	<i>Myiarchus swainsoni</i>	Cabanis & Heine, 1859	Atrapamoscas de Swainson	X	
Passeriformes	Tyrannidae	<i>Myiarchus ferox</i>	(Gmelin, 1789)	Atrapamoscas Garrochero	X	
Passeriformes	Tyrannidae	<i>Myiarchus crinitus</i>	(Linnaeus, 1758)	Atrapamoscas Copetón	X	
Passeriformes	Tyrannidae	<i>Myiarchus tyrannulus</i>	(Müller, 1776)	Atrapamoscas Crestipardo	X	X
Passeriformes	Pipridae	<i>Xenopipo atronitens</i>	Cabanis, 1847	Saltarín Negro	X	
Passeriformes	Pipridae	<i>Lepidothrix coronata</i>	Spix, 1825	Saltarín Coronado	X	
Passeriformes	Pipridae	<i>Manacus manacus</i>	(Linnaeus, 1766)	Saltarín Barbiblanco	X	
Passeriformes	Tityridae	<i>Tityra inquisitor</i>	(Lichtenstein, 1823)	Titira Capirotada	X	
Passeriformes	Tityridae	<i>Pachyramphus polychopterus</i>	(Vieillot, 1818)	Cabezón Aliblanco	X	
Passeriformes	Vireonidae	<i>Vireo olivaceus</i>	(Linnaeus, 1766)	Verderón Ojirrojo	X	
Passeriformes	Vireonidae	<i>Vireo altiloquus</i>	(Vieillot, 1808)	Verderón Canoro	X	
Passeriformes	Corvidae	<i>Cyanocorax violaceus</i>	Du Bus de Gisignies, 1847	Carriquí Violáceo	X	
Passeriformes	Hirundinidae	<i>Tachycineta albiventer</i>	(Boddaert, 1783)	Golondrina Aliblanca	X	



PARQUES NACIONALES
NATURALES DE COLOMBIA

RESOLUCIÓN NÚMERO . 271 DE 11 DIC 2025

POR MEDIO DE LA CUAL SE REGISTRA LA RESERVA NATURAL DE LA
SOCIEDAD CIVIL RNSC 009-24 "RANCHO LA GUADALUPANA"

ORDEN	FAMILIA	NOMBRE CIENTIFICO	AUTOR	NOMBRE COMÚN	TIPO DE REGISTRO	
					ENCUESTA	OBSERVACIÓN EN VISITA
Passeriformes	Hirundinidae	<i>Hirundo rustica</i>	Linnaeus, 1758	Golondrina Tijereta	X	
Passeriformes	Troglodytidae	<i>Campylorhynchus griseus</i>	(Swainson, 1837)	Cucarachero Chupahuevos	X	
Passeriformes	Turdidae	<i>Turdus nudigenis</i>	Lafresnaye, 1848	Mirla Caripelada	X	
Passeriformes	Mimidae	<i>Mimus gilvus</i>	(Vieillot, 1808)	Sinsonte Común	X	
Passeriformes	Thraupidae	<i>Nemosia pileata</i>	(Boddaert, 1783)	Trinadora Pechiblanca	X	
Passeriformes	Thraupidae	<i>Tachyphonus rufus</i>	(Boddaert, 1783)	Parlotero Malcasado	X	
Passeriformes	Thraupidae	<i>Tachyphonus phoenicius</i>	Swainson, 1838	Parlotero Hombrirrojo	X	
Passeriformes	Thraupidae	<i>Ramphocelus nigrogularis</i>	(Spix, 1825)	Toche Carmesí	X	
Passeriformes	Thraupidae	<i>Ramphocelus carbo</i>	(Pallas, 1764)	Toche Negro	X	X
Passeriformes	Thraupidae	<i>Thraupis episcopus</i>	(Linnaeus, 1766)	Azulejo Común	X	
Passeriformes	Thraupidae	<i>Thraupis palmarum</i>	Wied-Neuwied, 1821	Azulejo Palmero		X
Passeriformes	Thraupidae	<i>Stilpnia cayana</i>	(Linnaeus, 1766)	Tangará Triguera	X	
Passeriformes	Thraupidae	<i>Stilpnia cyanicollis</i>	(d'Orbigny & Lafresnaye, 1837)	Tangará Real	X	
Passeriformes	Thraupidae	<i>Tangara mexicana</i>	(Linnaeus, 1766)	Tangará Turquesa	X	
Passeriformes	Thraupidae	<i>Tangara gyrola</i>	(Linnaeus, 1758)	Tangará Cabecirrufa	X	
Passeriformes	Thraupidae	<i>Tersina viridis</i>	(Illiger, 1811)	Azulejo Golondrina	X	
Passeriformes	Thraupidae	<i>Cyanerpes caeruleus</i>	(Linnaeus, 1758)	Mielero Cerúleo	X	
Passeriformes	Thraupidae	<i>Cyanerpes cyaneus</i>	(Linnaeus, 1766)	Mielero Patirrojo	X	
Passeriformes	Thraupidae	<i>Sicalis columbiana</i>	Cabanis, 1851	Canario Ribereño	X	
Passeriformes	Thraupidae	<i>Sicalis flaveola</i>	(Linnaeus, 1766)	Canario Coronado	X	
Passeriformes	Thraupidae	<i>Sicalis luteola</i>	(Sparrman, 1789)	Canario Sabanero		X
Passeriformes	Thraupidae	<i>Volatinia jacarina</i>	(Linnaeus, 1766)	Espiguero Saltarín	X	
Passeriformes	Thraupidae	<i>Sporophila minuta</i>	(Linnaeus, 1758)	Espiguero Ladrillo	X	
Passeriformes	Thraupidae	<i>Sporophila intermedia</i>	Cabanis, 1851	Espiguero Gris	X	
Passeriformes	Thraupidae	<i>Sporophila nigricollis</i>	(Vieillot, 1823)	Espiguero Capuchino	X	
Passeriformes	Thraupidae	<i>Coereba flaveola</i>	(Linnaeus, 1758)	Mielero Común	X	
Passeriformes	Thraupidae	<i>Saltator maximus</i>	(Müller, 1776)	Saltador Ajicero	X	
Passeriformes	Thraupidae	<i>Saltator olivascens</i>	Cabanis, 1830	Saltador Papayero	X	X

PC



PARQUES NACIONALES
NATURALES DE COLOMBIA

RESOLUCIÓN NÚMERO 271 DE 11 DIC 2025

POR MEDIO DE LA CUAL SE REGISTRA LA RESERVA NATURAL DE LA
SOCIEDAD CIVIL RNSC 009-24 "RANCHO LA GUADALUPANA"

ORDEN	FAMILIA	NOMBRE CIENTIFICO	AUTOR	NOMBRE COMÚN	TIPO DE REGISTRO	
					ENCUESTA	OBSERVACIÓN EN VISITA
Passeriformes	Passerellidae	<i>Arremon taciturnus</i>	(Hermann, 1783)	Pinzón Pectoral	X	
Passeriformes	Cardinalidae	<i>Piranga rubra</i>	(Linnaeus, 1758)	Piranga Abejera	X	
Passeriformes	Cardinalidae	<i>Piranga olivacea</i>	(Gmelin, 1789)	Piranga Alinegra	X	
Passeriformes	Parulidae	<i>Geothlypis aequinoctialis</i>	(Gmelin, 1789)	Reinita Enmascarada	X	
Passeriformes	Parulidae	<i>Geothlypis philadelphia</i>	(Wilson, 1810)	Reinita Enlutada	X	
Passeriformes	Icteridae	<i>Icterus icterus</i>	(Linnaeus, 1766)	Turpial Guajiro	X	
Passeriformes	Icteridae	<i>Icterus spurius</i>	(Linnaeus, 1766)	Turpial Hortelano	X	
Passeriformes	Icteridae	<i>Icterus auricapillus</i>	Cassin, 1848	Turpial Cabecirrojo	X	
Passeriformes	Icteridae	<i>Icterus chrysater</i>	(Lesson, 1844)	Turpial Montañero	X	
Passeriformes	Icteridae	<i>Icterus nigrogularis</i>	(Hahn, 1819)	Turpial Amarillo	X	
Passeriformes	Icteridae	<i>Gymnomystax mexicanus</i>	(Linnaeus, 1766)	Turpial Lagunero	X	
Passeriformes	Icteridae	<i>Molothrus oryzivorus</i>	(Gmelin, 1788)	Chamón Gigante	X	
Passeriformes	Icteridae	<i>Quiscalus lugubris</i>	Swainson, 1838	Tordo Llanero	X	
Passeriformes	Icteridae	<i>Sturnella magna</i>	(Linnaeus, 1758)	Chirlobirlo	X	

Fuente: Hilty, 2021¹²; Remsen et al., 2024¹³

Tabla 6 Listado de mamíferos terrestres reportados en el predio
"Hacienda El Encanto" en proceso de registro como Reserva Natural
de la Sociedad Civil "EL ENCANTO"

ORDEN	FAMILIA	NOMBRE CIENTIFICO	AUTOR	NOMBRE COMÚN	TIPO DE REGISTRO	
					ENCUESTA	OBSERVACIÓN EN VISITA
Didelphimorphia	Didelphidae	<i>Caluromys lanatus</i>	(Olfers, 1818)	Chucha rata, Cinco dedos, Chucha real roja, Marta, Marteja; Ratón de agua; Rajaco, Marmirero, Chupacafé	X	
Didelphimorphia	Didelphidae	<i>Didelphis marsupialis</i>	Linnaeus, 1758	Chucha de Oreja Negra; Zorro	X	

¹² Hilty, S. L., & Brown, W. L. (2021). Birds of Colombia. Lynx and BirdLife International Field Guides. Barcelona, España: Lynx Edicions

¹³ Remsen, J. V., Areta, J. I., Bonaccorso, E., Claramunt, S., Jaramillo, A., Lane, D. F., . . . Styles, F. G. (2024). A classification of bird species of South America. Obtenido de American Ornithological Society: <http://www.museum.lsu.edu/~Remsen/SACCBaseline.htm>



PARQUES NACIONALES
NATURALES DE COLOMBIA

RESOLUCIÓN NÚMERO 271 DE 11 DIC 2025

POR MEDIO DE LA CUAL SE REGISTRA LA RESERVA NATURAL DE LA
SOCIEDAD CIVIL RNSC 009-24 "RANCHO LA GUADALUPANA"

ORDEN	FAMILIA	NOMBRE CIENTIFICO	AUTOR	NOMBRE COMÚN	TIPO DE REGISTRO	
					ENCUESTA	OBSERVACIÓN EN VISITA
				chucha; Fara; Zorra		
Cingulata	Dasypodidae	<i>Dasyus novemcinctus</i>	Linnaeus, 1758	Armadillo; Cachicamo; Gurre; Jerre-jerre	X	X
Pilosa	Myrmecophagidae	<i>Tamandua tetradactyla</i>	(Linnaeus, 1758)	Oso Hormiguero Amazónico, Oso melero, Tamandúa	X	
Pilosa	Myrmecophagidae	<i>Myrmecophaga tridactyla</i>	Linnaeus, 1758	Oso Hormiguero Palmero; Oso caballuno	X	
Chiroptera	Phyllostomidae	<i>Uroderma bilobatum</i>	Peters, 1866	Murciélago Toldero Oscuro	X	X
Carnivora	Canidae	<i>Cerdocyon thous</i>	(Linnaeus, 1766)	Zorro perruno, Zorro baya	X	
Artiodactyla	Tayassuidae	<i>Dicotyles tajacu</i>	(Linnaeus, 1758)	Saíno, Báquiro, Puerco de Monte, Marrano de Monte	X	
Artiodactyla	Cervidae	<i>Odocoileus cariacou</i>	(Boddaert, 1784)	Venado Sabanero	X	
Primates	Atelidae	<i>Alouatta seniculus</i>	Linnaeus, 1766	Aullador colorado, Mono cotudo, Mono colorado	X	
Primates	Cebidae	<i>Saimiri cassiquiarensis</i>	Lesson, 1840	Mono Ardilla, Tití	X	
Primates	Cebidae	<i>Sapajus apella</i>	(Linnaeus, 1758)	Maicero Cachón, Mico maicero	X	
Rodentia	Sciuridae	<i>Hadroskiurus spadiceus</i>	(Olfers, 1818)	Ardilla de Olfers	X	
Rodentia	Erethizontidae	<i>Coendou prehensilis</i>	(Linnaeus, 1758)	Puerco Espín Común, Erizo, Puercoerizo	X	
Rodentia	Cuniculidae	<i>Cuniculus paca</i>	(Linnaeus, 1766)	Boruga, Guagua, Guatinajo, Borugo, Tinajo, Lapa	X	
Rodentia	Dasyproctidae	<i>Dasyprocta fuliginosa</i>	Wagler, 1832	Ñeque Amazonico, Ñeque, Guara, Picure, Chacur	X	



PARQUES NACIONALES
NATURALES DE COLOMBIA

RESOLUCIÓN NÚMERO : 271 DE 11 DIC 2025

POR MEDIO DE LA CUAL SE REGISTRA LA RESERVA NATURAL DE LA
SOCIEDAD CIVIL RNSC 009-24 "RANCHO LA GUADALUPANA"

ORDEN	FAMILIA	NOMBRE CIENTIFICO	AUTOR	NOMBRE COMÚN	TIPO DE REGISTRO	
					ENCUESTA	OBSERVACIÓN EN VISITA
Rodentia	Dasyproctidae	Myoprocta acouchy	Erxleben 1777	Tintin Rojiso, Tintin, Curi	X	

Fuente: Ramírez-Chaves et al., 2024¹⁴.

A continuación, se presenta el registro fotográfico de algunas de las especies de fauna observadas en el predio "Hacienda El Encanto":



Fotografía 17 Garza silbadora
(*Syrigma sibilatrix*)



Fotografía 18 Perico carisucio
(*Eupsittula pertinax*).



Fotografía 19 Cernícalo americano (*Falco sparverius*)



Fotografía 20 Gallinazo negro
(*Coragyps atratus*)

pe

¹⁴ Ramírez-Chaves, H. E., Suárez-Castro, A. F., Morales-Martínez, D. M., Rodríguez-Posada, M. E., Concha-Osbahr, D. C., Trujillo, A., Zárate-Charry, D. (2024). Mamíferos de Colombia v.1.14 Sociedad Colombiana de Mastozoología. Dataset/Checklist. Obtenido de <https://doi.org/10.15472/k11whs>



PARQUES NACIONALES
NATURALES DE COLOMBIA

RESOLUCIÓN NÚMERO: 271 DE 11 DIC 2025

POR MEDIO DE LA CUAL SE REGISTRA LA RESERVA NATURAL DE LA
SOCIEDAD CIVIL RNSC 009-24 "RANCHO LA GUADALUPANA"



Fotografía 21 Sirirí común
(*Tyrannus melancholicus*)



Fotografía 22 Atrapamoscas
crestiparado (*Myiarchus
tyrannulus*)



Fotografía 23 Sirirí rayado
(*Myiodynastes maculatus*)



Fotografía 24 Hormiguerito
pechiblanco (*Myrmeciza
longipes*)



 Fotografía 25 Canario sabanero
(*Sicalis luteola*)



Fotografía 26 Toche negro
(*Ramphocelus carbo*)



PARQUES NACIONALES
NATURALES DE COLOMBIA

RESOLUCIÓN NÚMERO 271 DE 11 DIC 2025,

POR MEDIO DE LA CUAL SE REGISTRA LA RESERVA NATURAL DE LA
SOCIEDAD CIVIL RNSC 009-24 "RANCHO LA GUADALUPANA"



Fotografía 27 Azulejo palmero
(*Thraupis palmarum*)



Fotografía 28 Murciélago
toldero (*Uroderma bilobatum*)

Cabe destacar que, dentro del conjunto de especies reportadas, 2 corresponden a reptiles casi endémicos de Colombia y 2 son aves casi endémicas. Además, se registran 3 especies que figuran en listados tanto nacionales (Resolución 0126 de 2024 y libros rojos) como internacionales (Lista Roja de la UICN), consideradas como fauna amenazada de extinción y clasificadas bajo la categoría Vulnerable (VU).

Asimismo, se han registrado 37 especies incluidas en los Apéndices de la Convención sobre el Comercio Internacional de Especies Amenazadas de Fauna y Flora Silvestres (CITES) y 18 especies migratorias (Tabla 5). Por otra parte, todas las aves están protegidas bajo una veda nacional indefinida según la Resolución 849 de 1973, emitida por elINDERENA (actualmente bajo la regulación del Ministerio de Ambiente y Desarrollo Sostenible), mientras que 1 reptil y 2 mamíferos están bajo la misma protección según las Resoluciones 574 de 1969, 527 de 1970 y 849 de 1973, también expedidas por elINDERENA.

Tabla 7 Especies de interés reportadas en el predio Hacienda El Encanto en proceso de registro como Reserva Natural de la Sociedad Civil "EL ENCANTO"

NOMBRE CIENTIFICO	NOMBRE COMÚN	ESTATUS	IUC N, 2023	RESOLUCIÓN 0126 DE 2024	LIBROS ROJOS	APÉNDICES CITES	ESPECIE MIGRATORIA	TIPO DE MIGRACIÓN	VEDA
<i>Podocnemis vogli</i>	Tortuga charapa	Casi Endémica							
<i>Chelonoidis carbonarius</i>	Morrocay, Morroco			VU	VU	II			
<i>Iguana iguana</i>	Lagartija					II			
<i>Cnemidophorus gramivagus</i>	Lagartija	Casi Endémica							
<i>Boa constrictor</i>	Güio perdicero					I			Res. 527 de 1970; Res. 849 de 1973
<i>Eunectes murinus</i>	Güio					II			Res. 849 de 1973



PARQUES NACIONALES
NATURALES DE COLOMBIA

RESOLUCIÓN NÚMERO 271 DE 11 DIC 2025

POR MEDIO DE LA CUAL SE REGISTRA LA RESERVA NATURAL DE LA
SOCIEDAD CIVIL RNSC 009-24 "RANCHO LA GUADALUPANA"

NOMBRE CIENTIFICO	NOMBRE COMÚN	ESTATUS	IUC N, 2023	RESOLUCIÓN 0126 DE 2024	LIBROS ROJOS	APÉNDICES CITES	ESPECIE MIGRATORIA	TIPO DE MIGRACIÓN	VEDA
<i>Butorides virescens</i>	Garcita Verde						Sí	Latitudinal	Res. 849 de 1973
<i>Ardea alba</i>	Garza Real						Sí	Latitudinal	Res. 849 de 1973
<i>Cathartes aura</i>	Guala Cabecirroja						Sí	Latitudinal	Res. 849 de 1973
<i>Pandion haliaetus</i>	Águila Pescadora						Sí	Latitudinal	Res. 849 de 1973
<i>Elanoides forficatus</i>	Aguililla Tijereta						Sí	Latitudinal	Res. 849 de 1973
<i>Coccyzus americanus</i>	Cuco Americano						Sí	Latitudinal	Res. 849 de 1973
<i>Megascops choliba</i>	Currucutú					II			Res. 849 de 1973
<i>Megascops watsonii</i>	Autillo Selvático					II			Res. 849 de 1973
<i>Bubo virginianus</i>	Búho Real					II			Res. 849 de 1973
<i>Athene cunicularia</i>	Mochuelo Conejo					II			Res. 849 de 1973
<i>Chordeiles acutipennis</i>	Chotacabras Chico						Sí	Latitudinal	Res. 849 de 1973
<i>Florisuga mellivora</i>	Colibrí Nuquiblanco					II	Sí	Altitudinal	Res. 849 de 1973
<i>Phaethornis rupurumii</i>	Ermitaño Orinocense					II			Res. 849 de 1973
<i>Chlorestes notata</i>	Zafiro Gorgiazul					II			Res. 849 de 1973
<i>Campylopterus largipennis</i>	Ala-de-sable Pechigrís					II			Res. 849 de 1973
<i>Chalybura buffonii</i>	Colibrí de Buffon					II			Res. 849 de 1973
<i>Thalurania furcata</i>	Ninfa Morada					II			Res. 849 de 1973
<i>Pteroglossus castanotis</i>	Pichí Bandirrojo					III			Res. 849 de 1973
<i>Picumnus pumilus</i>	Carpintero del Orinoco	Casi endémica							Res. 849 de 1973



PARQUES NACIONALES
NATURALES DE COLOMBIA

RESOLUCIÓN NÚMERO ' 2 7 1 DE 11 DIC 2025

POR MEDIO DE LA CUAL SE REGISTRA LA RESERVA NATURAL DE LA
SOCIEDAD CIVIL RNSC 009-24 "RANCHO LA GUADALUPANA"

NOMBRE CIENTIFICO	NOMBRE COMÚN	ESTATUS	IUC N, 2023	RESOLUCIÓN 0126 DE 2024	LIBROS ROJOS	APÉNDICES CITES	ESPECIE MIGRATORIA	TIPO DE MIGRACIÓN	VEDA
<i>Herpetotheres cachinnans</i>	Halcón Reidor					II			Res. 849 de 1973
<i>Caracara plancus</i>	Caracara Moñudo					II			Res. 849 de 1973
<i>Milvago chimachima</i>	Pigua					II			Res. 849 de 1973
<i>Falco sparverius</i>	Cernícalo Americano					II			Res. 849 de 1973
<i>Falco columbarius</i>	Esmerejón					II	Sí	Latitudinal	Res. 849 de 1973
<i>Falco rufigularis</i>	Halcón Murcielaguero					II			Res. 849 de 1973
<i>Brotogeris jugularis</i>	Periquito Bronceado					II			Res. 849 de 1973
<i>Amazona ochrocephala</i>	Lora Cabeciamarilla					II			Res. 849 de 1973
<i>Amazona farinosa</i>	Lora Real					II			Res. 849 de 1973
<i>Amazona amazonica</i>	Lora Amazónica					II			Res. 849 de 1973
<i>Forpus conspicillatus</i>	Periquito de Anteojos	Casi endémica				II			Res. 849 de 1973
<i>Eupsittula pertinax</i>	Perico Carisucio					II			Res. 849 de 1973
<i>Ara ararauna</i>	Guacamaya Azuliamarilla					II			Res. 849 de 1973
<i>Ara macao</i>	Guacamaya Macao					I			Res. 849 de 1973
<i>Ara severus</i>	Guacamaya Cariseca					II			Res. 849 de 1973
<i>Elaenia parvirostris</i>	Elenia Piquicorta						Sí	Latitudinal	Res. 849 de 1973
<i>Polystictus pectoralis</i>	Tachuri Barbado			VU	VU				Res. 849 de 1973



PARQUES NACIONALES
NATURALES DE COLOMBIA

RESOLUCIÓN NÚMERO : 271 DE 11 DIC 2025

POR MEDIO DE LA CUAL SE REGISTRA LA RESERVA NATURAL DE LA
SOCIEDAD CIVIL RNSC 009-24 "RANCHO LA GUADALUPANA"

NOMBRE CIENTIFICO	NOMBRE COMÚN	ESTATUS	IUC N, 2023	RESOLUCIÓN 0126 DE 2024	LIBROS ROJOS	APÉNDICES CITES	ESPECIE MIGRATORIA	TIPO DE MIGRACIÓN	VEDA
<i>Mionectes oleagineus</i>	Atrapamoscas Ocráceo						Sí	Altitudinal	Res. 849 de 1973
<i>Contopus virens</i>	Pibí Oriental						Sí	Latitudinal	Res. 849 de 1973
<i>Myiodynastes maculatus</i>	Sirirí Rayado						Sí	Latitudinal	Res. 849 de 1973
<i>Tyrannus melancholicus</i>	Sirirí Común						Sí	Latitudinal y Altitudinal	Res. 849 de 1973
<i>Tyrannus savana</i>	Sirirí Tijeretón						Sí	Latitudinal	Res. 849 de 1973
<i>Tyrannus tyrannus</i>	Sirirí Norteño						Sí	Latitudinal	Res. 849 de 1973
<i>Tyrannus dominicensis</i>	Sirirí Gris						Sí	Latitudinal	Res. 849 de 1973
<i>Myiarchus swainsoni</i>	Atrapamoscas de Swainson						Sí	Latitudinal	Res. 849 de 1973
<i>Myiarchus crinitus</i>	Atrapamoscas Copetón						Sí	Latitudinal	Res. 849 de 1973
<i>Vireo olivaceus</i>	Verderón Ojirrojo						Sí	Latitudinal	Res. 849 de 1973
<i>Vireo altiloquus</i>	Verderón Canoro						Sí	Latitudinal	Res. 849 de 1973
<i>Hirundo rustica</i>	Golondrina Tijereta						Sí	Latitudinal	Res. 849 de 1973
<i>Piranga rubra</i>	Piranga Abejera						Sí	Latitudinal	Res. 849 de 1973
<i>Piranga olivacea</i>	Piranga Alinegra						Sí	Latitudinal	Res. 849 de 1973
<i>Geothlypis philadelphia</i>	Reinita Enlutada						Sí	Latitudinal	Res. 849 de 1973
<i>Icterus spurius</i>	Turpial Hortelano						Sí	Latitudinal	Res. 849 de 1973
<i>Myrmecophaga tridactyla</i>	Oso Hormiguero Palmero; Oso caballuno		VU	VU	VU	II			



PARQUES NACIONALES
NATURALES DE COLOMBIA

RESOLUCIÓN NÚMERO ' 2 7 1 DE 11 DIC 2025.

POR MEDIO DE LA CUAL SE REGISTRA LA RESERVA NATURAL DE LA
SOCIEDAD CIVIL RNSC 009-24 "RANCHO LA GUADALUPANA"

NOMBRE CIENTIFICO	NOMBRE COMÚN	ESTATUS	IUC N, 2023	RESOLUC IÓN 0126 DE 2024	LIBR OS ROJ OS	APÉNDI CES CITES	ESPECIE MIGRAT ORIA	TIPO DE MIGRACIÓN	VEDA
<i>Cerdocyon thous</i>	Zorro perruno, Zorro baya					II			
<i>Dicotyles tajacu</i>	Saíno, Báquiro, Puerco de Monte, Marrano de Monte					II			Res. 849 de 1973
<i>Odocoileus cariacou</i>	Venado Sabanero								Res. 574 de 1969
<i>Alouatta seniculus</i>	Aullador colorado, Mono cotudo, Mono colorado					II			
<i>Saimiri cassiquiarensis</i>	Mono Ardilla, Titi					II			
<i>Sapajus apella</i>	Maicero Cachón, Mico maicero					II			
<i>Cuniculus paca</i>	Boruga, Guagua, Guatinajo, Borugo, Tinajo, Lapá					III			

Categorías de amenaza IUCN: VU: Vulnerable; Apéndices CITES: I: Apéndice I; II: Apéndice II; III: Apéndice IIIFuente: IUCN, 2023¹⁵; MADS, 2024¹⁶, Morales-Betancourt et al. 2015¹⁷; Renjifo et al. 2014¹⁸;

¹⁵ IUCN. (2024). The IUCN RED List of Threatened Species- Version 2023-1. Recuperado el 01 de 05 de 2023, de <https://www.iucnredlist.org>

¹⁶ MADS. (2024). Resolución 0126. "Por la cual se establece el listado de especies silvestres amenazadas de la diversidad biológica colombiana continental y marino costera que se encuentran en el territorio nacional y se dictan otras disposiciones". Bogotá D.C.: Ministerio de Ambiente y Desarrollo Sostenible.

¹⁷ Morales-Betancourt, M. A., Lasso, C. A., Paez, V. P., & Bock, B. C. (2015). Libro rojo de reptiles de Colombia. Bogotá D.C.: Instituto de Recursos Biológicos Alexander von Humboldt (IAvH), Universidad de Antioquia. .

¹⁸ Renjifo, L. M., Gómez, M. F., Velásquez-Tibatá, J., Amaya-Villarreal, A. M., Kattan, G. H., Amaya-Espinel, J. D., y BurbanoGirón, J., 2014. Libro rojo de aves de Colombia, Volumen I: bosques húmedos de los Andes y la costa Pacífica. Editorial Pontificia Universidad Javeriana e Instituto Alexander von Humboldt. Bogotá D.C., Colombia.

99C



PARQUES NACIONALES
NATURALES DE COLOMBIA

RESOLUCIÓN NÚMERO . 271 DE 11 DIC 2025

**POR MEDIO DE LA CUAL SE REGISTRA LA RESERVA NATURAL DE LA
SOCIEDAD CIVIL RNSC 009-24 "RANCHO LA GUADALUPANA"**

Renjifo et al. 2016¹⁹; Rodríguez-mahecha et al. 2006²⁰; Naranjo et al. 2009²¹; Naranjo et al. 2012²²; Amaya-Espinel & Zapata, 2014²³

3. OBJETIVOS DE CONSERVACIÓN

En concordancia con lo dispuesto en el Decreto 1076 de 2015 del Ministerio de Ambiente y Desarrollo Sostenible (MADS), específicamente en el Artículo 2.2.2.1.17.2, se definen los siguientes objetivos de conservación para la Reserva Natural de la Sociedad Civil "EL ENCANTO"²⁴:

3.1. OBJETIVO GENERAL

Conservar el ecosistema de bosque ripario presente en la Reserva Natural de la Sociedad Civil "EL ENCANTO", asegurando su integridad y funcionalidad a largo plazo.

3.2. OBJETIVOS ESPECÍFICOS

- Conservar en su estado natural el ecosistema de bosque ripario, como escenario fundamental para la perpetuación de las especies silvestres, el mantenimiento de las fuentes hídricas y el suministro de las contribuciones de la naturaleza a las personas.*
- Mantener la conectividad ecológica entre los diferentes hábitats de la reserva, asegurando la viabilidad a largo plazo de las poblaciones de especies silvestres y promoviendo la adaptación al cambio climático.*

3.3. VALORES OBJETO DE CONSERVACIÓN

Asociados a los anteriores objetivos de conservación se identificaron los siguientes valores objeto de conservación:

- Ecosistemas: Bosque ripario.*
- Fauna: Las poblaciones y hábitat natural de las especies presentes en la reserva y en especial aquellas con distribución restringida, especies amenazadas, migratorias, vedadas o con restricciones para su comercio internacional.*

¹⁹ Renjifo, L. M., Amaya-Villarreal, A. M., Burbano-Girón, J., y Velásquez-Tibatá, J., 2016. Libro rojo de aves de Colombia, Volumen II: Ecosistemas abiertos, secos, insulares, acuáticos continentales, marinos, tierras altas del Darién y Sierra Nevada de Santa Marta y bosques húmedos del centro, norte y oriente del país. Editorial Pontificia Universidad Javeriana e Instituto Alexander von Humboldt. Bogotá, D.C., Colombia

²⁰ Rodríguez-Mahecha, J. V. (2006). Libro Rojo de los Mamíferos de Colombia. Bogotá D.C.: Conservación Internacional Colombia, Ministerio de Ambiente, Vivienda y Desarrollo Territorial, Universidad de Los Andes.

²¹ Naranjo, L. G., & Amaya-Espinel, J. D. (2009). Plan Nacional de Especies migratorias. Diagnóstico e identificación de acciones para la conservación y el manejo sostenible de las especies migratorias de la biodiversidad en Colombia. Bogotá D.C.: Ministerio de Ambiente, Vivienda y Desarrollo Territorial, WWF Colombia

²² Naranjo, L. G., Amaya, J. D., Eusse-González, D., & Cifuentes-Sarmiento, Y. (2012). Guía de las especies migratorias de la biodiversidad en Colombia. Aves. Vol. I. Bogotá D.C.: Ministerio de Ambiente y Desarrollo Sostenible / WWF Colombia.

²³ Amaya-Espinel, J. D., & Zapata, L. A. (2014). Guía de las especies migratorias de la biodiversidad en Colombia. Insectos, murciélagos, tortugas marinas, mamíferos marinos y dulceacuícolas. Vol 3. Bogotá D.C.: Ministerio de Ambiente y Desarrollo Sostenible / WWF Colombia.

²⁴ RNSC RANCHO DE GUADALUPANA



PARQUES NACIONALES
NATURALES DE COLOMBIA

RESOLUCIÓN NÚMERO 271 DE 11 DIC 2025

POR MEDIO DE LA CUAL SE REGISTRA LA RESERVA NATURAL DE LA
SOCIEDAD CIVIL RNSC 009-24 "RANCHO LA GUADALUPANA"

4. ZONIFICACIÓN DE LA RESERVA NATURAL DE LA SOCIEDAD
CIVIL "EL ENCANTO"

El área propuesta para el registro corresponde a 11 hectáreas con 7.374 m², las cuales fueron verificadas durante la visita técnica donde participó el administrador del predio. La zonificación propuesta se presenta en la Tabla 8 y se describe a continuación (Mapa 3):

Tabla 8 Área contemplada en la zonificación para la RNSC "EL ENCANTO"

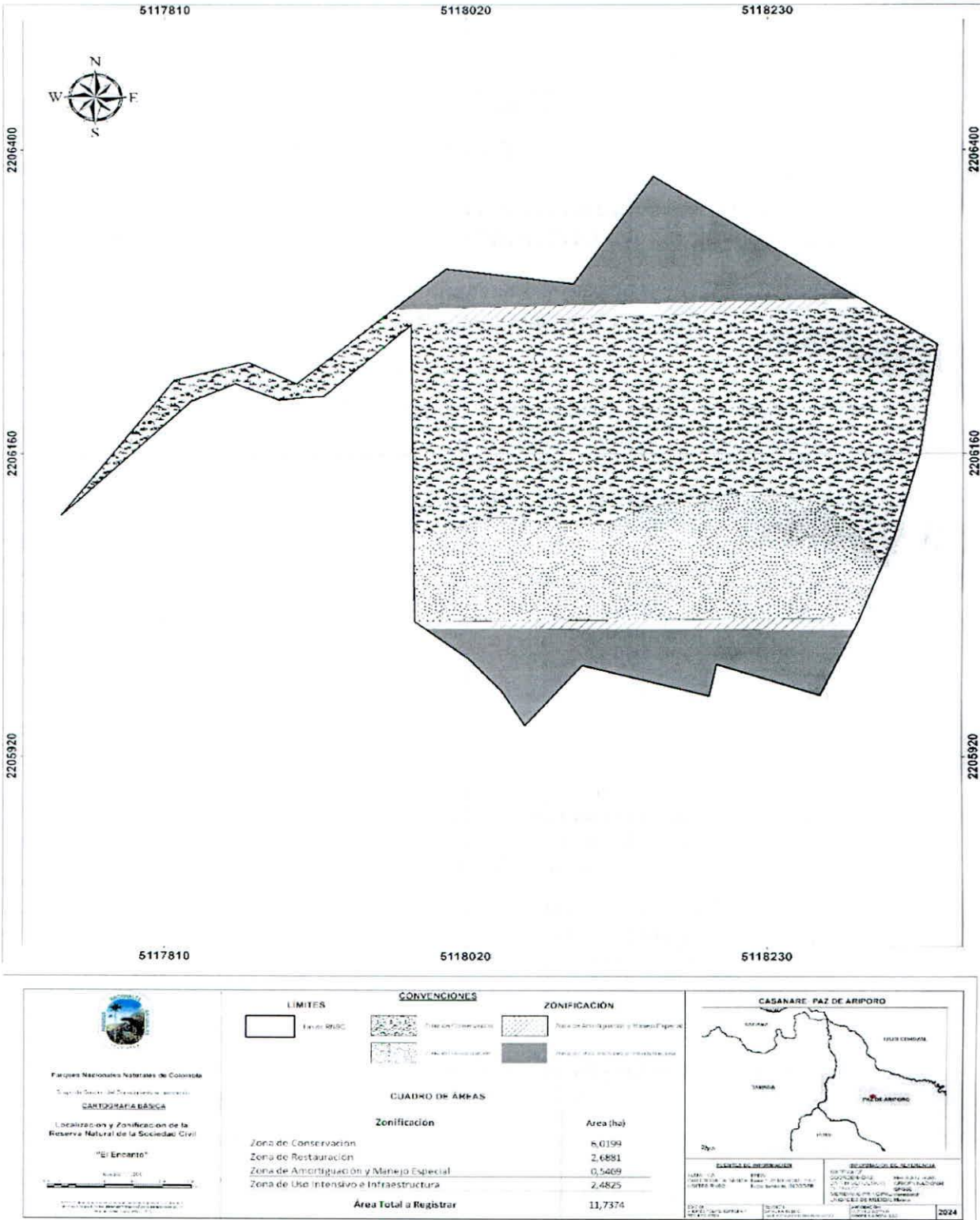
Zonificación/Predio	Área en Hectáreas	%
Zona de Conservación	6,0199	51,29
Zona de Restauración	2,6881	22,90
Zona de Amortiguación y Manejo Especial	0,5469	4,66
Zona de Uso Intensivo e Infraestructura	2,4825	21,15
Área Total a Registrar	11,7374	100



PARQUES NACIONALES
NATURALES DE COLOMBIA

RESOLUCIÓN NÚMERO 271 DE 11 DIC 2025

POR MEDIO DE LA CUAL SE REGISTRA LA RESERVA NATURAL DE LA
SOCIEDAD CIVIL RNSC 009-24 "RANCHO LA GUADALUPANA"





PARQUES NACIONALES
NATURALES DE COLOMBIA

RESOLUCIÓN NÚMERO ' 2 7 1 DE 11 DIC 2025

POR MEDIO DE LA CUAL SE REGISTRA LA RESERVA NATURAL DE LA SOCIEDAD CIVIL RNSC 009-24 "RANCHO LA GUADALUPANA"

4.1. ZONA DE CONSERVACIÓN:

Esta zona corresponde a 6,0199 ha del área objeto de registro, es decir, 51,29% y está conformada por bosque ripario. Los recorridos realizados durante la visita permitieron corroborar que la muestra de ecosistema natural propuesta como **zona de conservación** corresponde a un bosque ripario que se ubica en una depresión del relieve de piedemonte (Fotografía 17). El administrador del predio resalta la importancia de esta zona de conservación, no solo por la rica diversidad biológica que alberga, sino también por su rol en la estabilidad de las pendientes en esta zona del piedemonte casanareño, en el control de los procesos erosivos y por la presencia de nacederos (Fotografía 2). Estos elementos no solo contribuyen a la preservación de especies y ecosistemas, sino que también juegan un papel fundamental en el mantenimiento de la hidrología local y regional, destacando así el valor ambiental y ecológico de este terreno. Esta área está destinada a que se lleve a cabo la evolución de los procesos naturales que permitan el desarrollo de las comunidades animales y vegetales sin intervención humana.



Fotografía 29 Muestra de bosque ripario en zona de conservación de la RNSC El Encanto (vista desde una de las dos zonas de amortiguación propuestas para la reserva)

4.2. ZONA DE RESTAURACION

Esta zona corresponde a 2,6881 ha del área objeto de registro, es decir, 22,90% y está conformada por vegetación dispersa, y de acuerdo con las observaciones de la cobertura vegetal de la zona de conservación a partir de imágenes de satélite, se identificó un área que tiene una cobertura arbórea menor, evidenciando que su composición, estructura y función son diferentes al resto de la cobertura de la Zona de Conservación. Entre las actividades de restauración permitidas están "el aislamiento, la protección, el control y la revegetalización o enriquecimiento con especies nativas."²⁵

²⁵ Decreto 1996 de 1999.



PARQUES NACIONALES
NATURALES DE COLOMBIA

RESOLUCIÓN NÚMERO ' 271 DE 11 DIC 2025.

**POR MEDIO DE LA CUAL SE REGISTRA LA RESERVA NATURAL DE LA
SOCIEDAD CIVIL RNSC 009-24 "RANCHO LA GUADALUPANA"**

4.3 ZONA DE AMORTIGUACIÓN Y MANEJO ESPECIAL:

Esta zona corresponde a 0,5469 ha del área objeto de registro, es decir, 4,66% y está conformada por pastos enmalezados y pastos arbolados, de generalmente 10 metros de ancho, ubicadas en la transición entre las pendientes de la zona de conservación y las zonas planas donde se ubican las áreas propuestas para uso intensivo e infraestructura (Fotografía 18).



**Fotografía 30 Zona de amortiguación ubicada en la transición
entre la pendiente de la zona de conservación y las áreas
planas de la zona de uso intensivo e infraestructura**

4.3 ZONA DE USO INTENSIVO E INFRAESTRUCTURA:

Esta zona corresponde a 2,4825 ha del área objeto de registro, es decir, 21,15% y está conformada por pastos arbolados ubicados en pequeñas planicies (áreas sin pendiente) al norte y sur del predio, en donde anteriormente se llevaron a cabo actividades pecuarias (Fotografía 19).





PARQUES NACIONALES
NATURALES DE COLOMBIA

RESOLUCIÓN NÚMERO ' 271 DE 11 DIC 2025

POR MEDIO DE LA CUAL SE REGISTRA LA RESERVA NATURAL DE LA SOCIEDAD CIVIL RNSC 009-24 "RANCHO LA GUADALUPANA"

Fotografía 19 Zona de infraestructura y uso intensivo en la Reserva Natural de la Sociedad Civil "EL ENCANTO"²⁶

En la actualidad estas zonas cuentan con cercas que las separan de los predios adyacentes y, de acuerdo con la información suministrada por el propietario del terreno, se destinarán (por lo menos en la zona sur del predio) a la construcción de infraestructura con fines ecoturísticos.

5 USOS Y ACTIVIDADES

En concordancia con lo dispuesto en el Decreto 1076 de 2015 del Ministerio de Ambiente y Desarrollo Sostenible (MADS), específicamente en el Artículo 2.2.2.1.17.3, se definen los siguientes usos y actividades permitidos dentro de la Reserva Natural de la Sociedad Civil "EL ENCANTO":

- i. Actividades que conduzcan a la conservación, preservación, regeneración y restauración de los ecosistemas entre las que se encuentran el aislamiento, la protección, el control y la revegetalización o enriquecimiento con especies nativas.
- ii. Actividades que conduzcan a la conservación, preservación y recuperación de poblaciones de fauna nativa.
- iii. El aprovechamiento maderero doméstico y el aprovechamiento sostenible de recursos no maderables.
- iv. Educación ambiental.
- v. Recreación y ecoturismo.
- vi. Investigación básica y aplicada.
- vii. Formación y capacitación técnica y profesional en disciplinas relacionadas con el medio ambiente, la producción agropecuaria sustentable y el desarrollo regional.
- viii. Producción o generación de bienes y servicios ambientales directos a la reserva e indirectos al área de influencia de la misma.
- ix. Construcción de tejido social, la extensión y la organización comunitaria.
- x. Habitación permanente

6 VERIFICACIÓN DEL TRASLAPES CON ÁREAS PROTEGIDAS, GRUPOS ÉTNICOS, TÍTULOS MINEROS O PROYECTOS, OBRAS Y ACTIVIDADES²⁷

6.1. RELACIÓN CON ÁREAS DEL SINAP

El predio "Hacienda El Encanto" cumple un papel importante en la conectividad regional entre las áreas protegidas del SINAP, ya que se encuentra próxima a las Reservas Naturales de la Sociedad Civil: La Cochinito y Mesetas de Versailles; adicionalmente se encuentra en cercanías al oriente de la Reserva Forestal Protectora Cerro Zamaricote, el cual constituye una estrella hídrica, en la que se originan numerosas corrientes que aportan sus aguas a los ríos Ariporo, Muese, Guachiría, Pore, Curama y Bayagua, los cuales abastecen diferentes acueductos municipales y veredales.

Considerando la baja representatividad bosques de galería o ribereño en áreas protegidas, esta RNSC le aportaría a la representatividad y conectividad de que trata la política del SINAP (CONPES 4050 de 2021), y los objetivos del

²⁶ Hoy Rancho Guadalupeana

²⁷ Nota del GTEA: De igual forma no se identificaron traslapes con Otras Medidas Efectivas de Conservación Basadas en Áreas (OMECA) y Bancos de Hábitat.

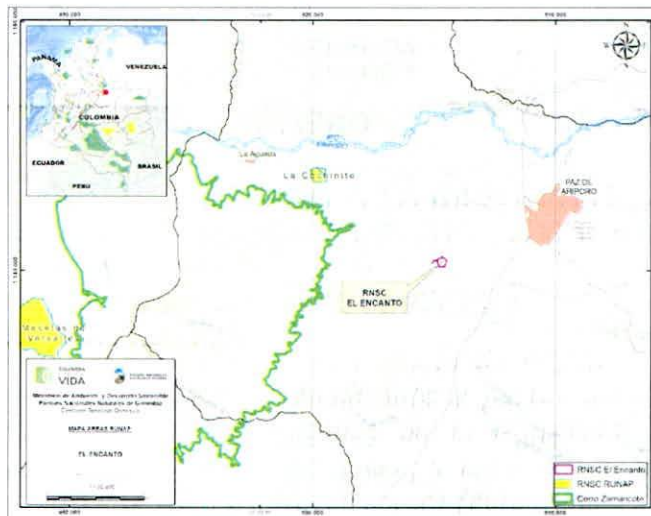


PARQUES NACIONALES
NATURALES DE COLOMBIA

RESOLUCIÓN NÚMERO . 271 DE 11 DIC 2025

**POR MEDIO DE LA CUAL SE REGISTRA LA RESERVA NATURAL DE LA
SOCIEDAD CIVIL RNSC 009-24 "RANCHO LA GUADALUPANA"**

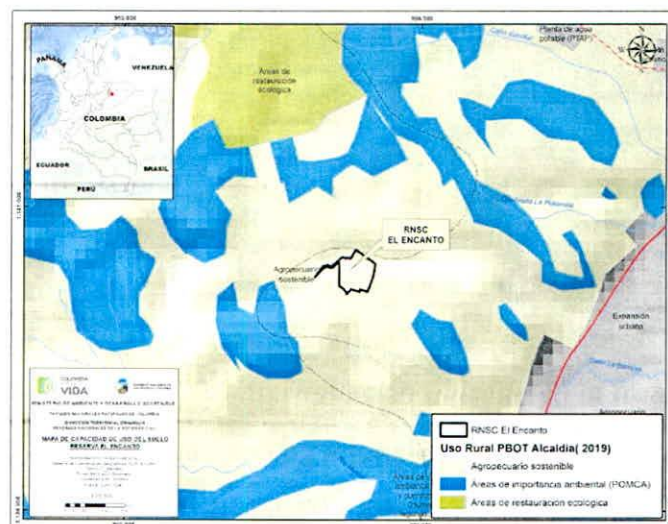
SINAP, sumándose a los esfuerzos de conservación de las otras RNSC del municipio de Paz de Ariporo (Mapa 4).



**Mapa 1 Relación de la RNSC "EL ENCANTO" con otras áreas protegidas en el
RUNAP en junio 2024**
Fuente: SIG DTOR, 2024

6.2. RELACIÓN CON INSTRUMENTOS DE ORDENAMIENTO TERRITORIAL

De acuerdo con la Zonificación de usos urbanos y rurales según el PBOT municipal (2019), la RNSC "EL ENCANTO"²⁸, se encuentra principalmente en áreas de Uso Agropecuario Sostenible, lo cual respalda los procesos de conservación que se desarrollaran a partir de la fecha en la RNSC. (Mapa 5).



**Mapa 2 Relación de la RNSC "EL ENCANTO" con la Zonificación del Suelo
Rural, tomado como referencia en el PBOT municipal. Fuente: PBOT Alcaldía**

En el predio Finca "Hacienda El Encanto" no se encontraron servidumbres u otro tipo de limitaciones al dominio, por lo tanto, no hay incompatibilidad en los usos y actividades permitidas. Así mismo, no se encontraron traslapes con resguardos indígenas.

96

²⁸ RNSC RANCHO DE GUADALUPANA



PARQUES NACIONALES
NATURALES DE COLOMBIA

RESOLUCIÓN NÚMERO 271 DE 11 DIC 2025

POR MEDIO DE LA CUAL SE REGISTRA LA RESERVA NATURAL DE LA SOCIEDAD CIVIL RNSC 009-24 "RANCHO LA GUADALUPANA"

6.3. SUPERPOSICIÓN CON PROYECTOS, OBRAS O ACTIVIDADES

Una vez revisada la capa de Tierras de la Agencia Nacional de Hidrocarburos- ANH 2024 y la capa de Títulos Mineros de la Agencia Nacional de Minería 2023, se encontraron los siguientes traslapes con el predio a registrar como RNSC EL ENCANTO. Se presenta un traslape con la capa de mapa de tierras de la Agencia Nacional de Hidrocarburos (CONTRATO N LLA 16-1 a cargo del operador PAREX RESOURCES (COLOMBIA) AG) (Figura 2) y con la capa de hidrocarburos licenciados (expediente LAM5948 a cargo del operador ECOPETROL S.A.) (Figura 3).

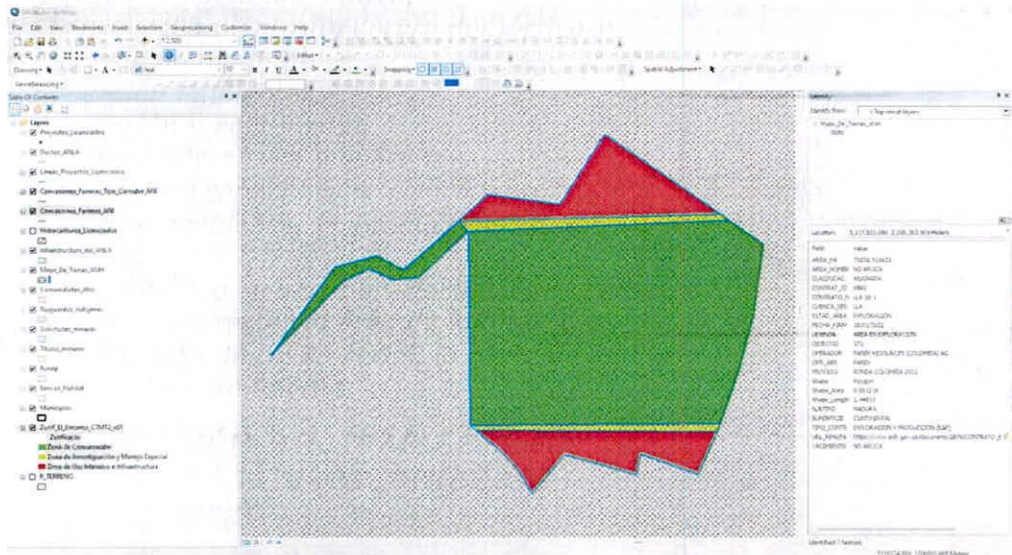


Figura 02. Traslape con la capa de mapa de tierras de la Agencia Nacional de Hidrocarburos (CONTRATO N LLA 16-1 a cargo del operador PAREX RESOURCES (COLOMBIA) AG). Fuente: GTEA, 2024.

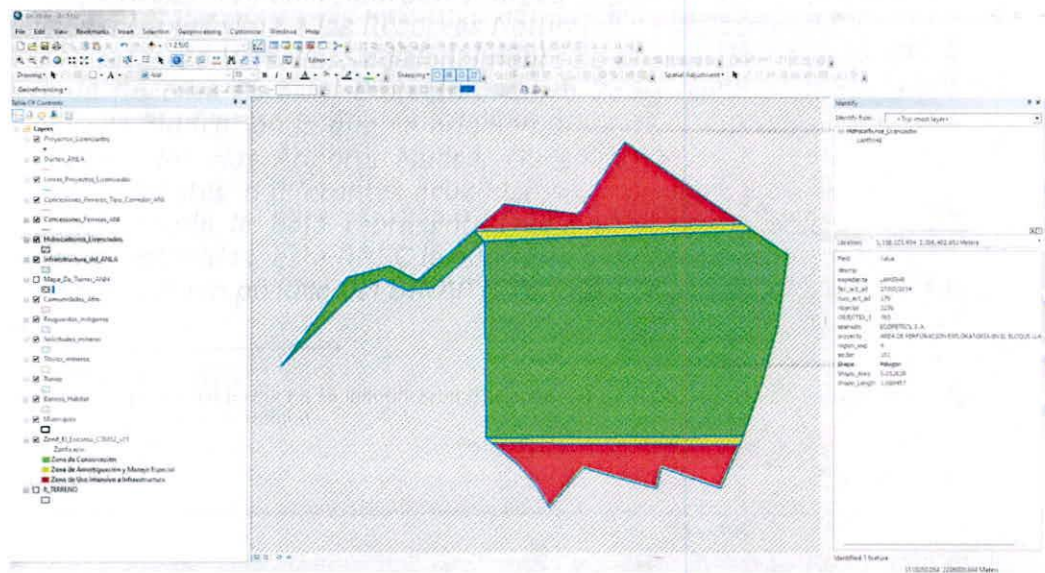


Figura 3. Traslape con la capa de hidrocarburos licenciados (expediente LAM5948 a cargo del operador ECOPETROL S.A)²⁹. Fuente: GTEA, 2024.

²⁹ Nota GTEA: El 25 de octubre de 2024, mediante radicados 20242302275451 y 20242302275461 el GTEA oficia a ECOPETROL S.A. y Parex Resources Colombia respectivamente para consultar si se tienen contempladas actividades dentro del área objeto de registro, considerando que se evidenciaron traslapes del predio objeto de registro con estos operadores. El 18 de noviembre de 2024, mediante radicado 20244700148792 Parex Resources, Colombia responde



PARQUES NACIONALES
NATURALES DE COLOMBIA

RESOLUCIÓN NÚMERO

271 DE 11 DIC 2025

POR MEDIO DE LA CUAL SE REGISTRA LA RESERVA NATURAL DE LA
SOCIEDAD CIVIL RNSC 009-24 "RANCHO LA GUADALUPANA"

CONCEPTO

Una vez realizada la visita técnica, revisado el expediente y analizada la información disponible, se considera **VIABLE el registro** de 11,7374 ha del predio "Hacienda El Encanto" con folio de matrícula inmobiliaria No. 475-40369; como Reserva Natural de la Sociedad Civil a denominarse "EL ENCANTO", ubicada en la vereda Paz de Ariporo del municipio de Paz de Ariporo, departamento de Casanare, ya que **CUMPLE** con los requisitos técnicos exigidos en la Sección 17 -Reservas de la Sociedad Civil, del Capítulo 1 -Áreas de Manejo Especial- del Título 2 -Gestión Ambiental-, de la Parte 2 -Reglamentación-, del Libro 2 -Régimen Reglamentario del Sector Ambiente-, del Decreto No. 1076 de 2015, al contener una muestra representativa de los ecosistemas naturales de la Orinoquia, y desarrollar actividades productivas compatibles con los objetivos de conservación de las áreas protegidas del SINAP.

Dadas las consideraciones que anteceden, la titular del registro de la Reserva Natural de la Sociedad Civil "EL ENCANTO"³⁰ deberá:

- Elaborar el Plan de Manejo de la Reserva teniendo en cuenta los objetivos de conservación establecidos en el presente concepto técnico.
- Socializar la información aquí contenida con el personal de la Reserva Natural de la Sociedad Civil.
- Velar por la conservación de la muestra de ecosistema natural presente en el predio y limitar al máximo el aprovechamiento de recursos maderables del bosque para asegurar el mantenimiento de su estructura y composición.
- Implementar estrategias que eviten la entrada de ganado al interior del bosque presente en el predio, para asegurar el rebrote y el reclutamiento de plántulas que garanticen el mantenimiento y la regeneración natural del bosque.
- Mantener prácticas productivas sostenibles que permitan la conservación de los ecosistemas naturales en el predio.
- Evitar la implementación de monocultivos al interior del predio (por ejemplo: Arroz, palma africana, potreros con pastos introducidos, forestales introducidos como eucalipto, acacia etc.), para mantener las coberturas vegetales nativas.
- Continuar con el manejo y protección de la muestra de ecosistema natural presente en la reserva.
- Informar a Parques Nacionales Naturales de Colombia y a la autoridad ambiental correspondiente los cambios en la limitación al dominio,

mencionando que: "Al respecto es preciso resaltar que, el predio "PD HACIENDA EL ENCANTO" se traslapa con el polígono del Bloque Llanos 16-1, sin embargo, a la fecha Parex se encuentra en planeación de las actividades y estrategias de desarrollo a ejecutar con respecto al Bloque Llanos 16-1, y en la actualidad no se tiene interés en las áreas de traslape con el predio". Asimismo el 27 de diciembre de 2024, mediante radicado 20244700168632 ECOPETROL S.A. responde mencionando que: "...si bien el predio "PD HACIENDA EL ENCANTO" ubicado en la vereda Jaguito se encuentra dentro del área del APE Llanos 9, las áreas intervenidas por parte de Ecopetrol en el desarrollo del proyecto, no se traslapan con el predio en cuestión"

³⁰ RNSC RANCHO DE GUADALUPANA



PARQUES NACIONALES
NATURALES DE COLOMBIA

RESOLUCIÓN NÚMERO . 271 DE 11 DIC 2025

**POR MEDIO DE LA CUAL SE REGISTRA LA RESERVA NATURAL DE LA
SOCIEDAD CIVIL RNSC 009-24 "RANCHO LA GUADALUPANA"**

*zonificación o usos y actividades establecidos en la Reserva Natural de la
Sociedad Civil "EL ENCANTO", tal como lo menciona el artículo
2.2.2.1.17.15 de la Sección 17 del Decreto 1076 de 2015.*

(...)

IV. CONSIDERACIONES JURÍDICAS

Bajo los anteriores presupuestos jurídicos y técnicos, así como las recomendaciones contenidas en el Concepto Técnico No. **20257030002893 del 26 de julio de 2025**, el Grupo de Trámites y Evaluación Ambiental - GTEA- de Parques Nacionales Naturales de Colombia, considera **VIABLE** registrar un área total de **11,7374 ha**, a favor del predio denominado "PD HACIENDA EL ENCANTO", inscrito bajo el folio de matrícula inmobiliaria No. 475-40369, ubicado en el municipio de Paz de Ariporo, departamento de Casanare, como Reserva Natural de la Sociedad Civil "**RANCHO LA GUADALUPANA**" toda vez que cumple a cabalidad con los requisitos técnicos y legales establecidos en el Decreto Único Reglamentario No. 1076 de 26 de mayo de 2015, que para el caso concreto se aplica lo estipulado en la Sección 17 -Reservas de la Sociedad Civil, del Capítulo 1 -Áreas de Manejo Especial- del Título 2 -Gestión Ambiental-, de la Parte 2 -Reglamentación-, del Libro 2 -Régimen Reglamentario del Sector Ambiente, del mencionado decreto.

En mérito de lo expuesto la Subdirección de Gestión y Manejo de Áreas Protegidas,

RESUELVE:

Artículo 1: Registrar como Reserva Natural de la Sociedad Civil "**RANCHO LA GUADALUPANA**", una extensión superficial total de **11,7374 ha**, a favor del predio denominado "PD HACIENDA EL ENCANTO", inscrito bajo el folio de matrícula inmobiliaria No. 475-40369, ubicado en el municipio de Paz de Ariporo, departamento de Casanare, de propiedad del señor **FRANCISCO JAVIER CABRERA GAIVIZ**, identificado con cédula de ciudadanía No. 7.363.930, de conformidad con lo expuesto en la parte motiva de la presente resolución.

Artículo 2: Como **objetivos de conservación** de la Reserva Natural de la Sociedad Civil "**RANCHO LA GUADALUPANA**" se proponen:

Objetivo General:

Conservar el ecosistema de bosque ripario presente en la Reserva Natural de la Sociedad Civil "**RANCHO LA GUADALUPANA**", asegurando su integridad y funcionalidad a largo plazo.

Objetivos Específicos

- Conservar en su estado natural el ecosistema de bosque ripario, como escenario fundamental para la perpetuación de las especies silvestres, el mantenimiento de las fuentes hídricas y el suministro de las contribuciones de la naturaleza a las personas.



PARQUES NACIONALES
NATURALES DE COLOMBIA

RESOLUCIÓN NÚMERO : 271 DE 11 DIC 2025

**POR MEDIO DE LA CUAL SE REGISTRA LA RESERVA NATURAL DE LA
SOCIEDAD CIVIL RNSC 009-24 "RANCHO LA GUADALUPANA"**

- Mantener la conectividad ecológica entre los diferentes hábitats de la reserva, asegurando la viabilidad a largo plazo de las poblaciones de especies silvestres y promoviendo la adaptación al cambio climático.

Artículo 3: Adoptar la siguiente zonificación para la Reserva Natural de la Sociedad Civil "RANCHO LA GUADALUPANA".

ZONIFICACIÓN DE LA RNSC "RANCHO LA GUADALUPANA"

Zonificación/Predio	Área en	%
Zona de Conservación	6,0199	51,29
Zona de Restauración	2,6881	22,90
Zona de Amortiguación y Manejo	0,5469	4,66
Zona de Uso Intensivo e	2,4825	21,15
Área Total a Registrar	11,7374	100

Parágrafo 1: Cualquier modificación a la zonificación acogida deberá ser comunicada a Parques Nacionales Naturales de Colombia, para los trámites pertinentes.

Artículo 4: La Reserva Natural de la Sociedad Civil "RANCHO LA GUADALUPANA", se destinará a cumplir los siguientes usos y actividades de acuerdo con lo dispuesto en el artículo 2.2.2.1.17.3 del Decreto Único Reglamentario 1076 de 26 de mayo de 2015.

1. Actividades que conduzcan a la conservación, preservación, regeneración y restauración de los ecosistemas entre las que se encuentran el aislamiento, la protección, el control y la revegetalización o enriquecimiento con especies nativas.
2. Actividades que conduzcan a la conservación, preservación y recuperación de poblaciones de fauna nativa.
3. El aprovechamiento maderero doméstico y el aprovechamiento sostenible de recursos no maderables.
4. Educación ambiental.
5. Recreación y ecoturismo.
6. Investigación básica y aplicada.
7. Formación y capacitación técnica y profesional en disciplinas relacionadas con el medio ambiente, la producción agropecuaria sustentable y el desarrollo regional.
8. Producción o generación de bienes y servicios ambientales directos a la reserva e indirectos al área de influencia de la misma.
9. Construcción de tejido social, la extensión y la organización comunitaria.
10. Habitación permanente

nc



PARQUES NACIONALES
NATURALES DE COLOMBIA

RESOLUCIÓN NÚMERO . 271 DE 11 DIC 2025

**POR MEDIO DE LA CUAL SE REGISTRA LA RESERVA NATURAL DE LA
SOCIEDAD CIVIL RNSC 009-24 "RANCHO LA GUADALUPANA"**

Artículo 5: *Una vez ejecutoriada la presente resolución, de conformidad con lo establecido en el Parágrafo del Artículo 2.2.2.1.17.8 del Decreto Único Reglamentario 1076 de 26 de 2015, el titular del presente registro podrá ejercer los derechos contemplados en el Artículo 2.2.2.1.17.11 ibídem, y los demás que la Ley confiere a las Reservas Naturales de la Sociedad Civil.*

Artículo 6: *Una vez ejecutoriada la presente resolución, el titular del presente registro deberá dar estricto cumplimiento a las obligaciones establecidas en el artículo 2.2.2.1.17.15 del Decreto Único reglamentario 1076 de 26 de mayo de 2015, so pena de las sanciones legales.*

Artículo 7: En virtud de lo señalado en el numeral 14 del artículo 13 del Decreto 3572 de 2011, la Subdirección de Gestión y Manejo de Áreas Protegidas podrá ordenar la realización de visitas técnicas de seguimiento, para verificar la observancia de las condiciones bajo las cuales se otorga el presente registro y el cumplimiento de las obligaciones establecidas en el artículo sexto de esta Resolución.

Artículo 8: En firme la presente decisión, se ordena enviar copias de esta resolución al Departamento Nacional de Planeación, Gobernación de Casanare, a la *Corporación Autónoma Regional de la Orinoquía - CORPORINOQUIA-* y a la Alcaldía Municipal de Paz de Ariporo, de conformidad con lo dispuesto en el numeral 6º del artículo 2.2.2.1.17.8 del Decreto Único reglamentario 1076 de 26 de mayo de 2015.

Artículo 9: En firme la presente decisión, de conformidad con lo señalado en el numeral 15 del artículo 13 del decreto 3572 de 2011, y en concordancia con lo establecido en el parágrafo del artículo 2.2.2.1.3.3 del Decreto Único Reglamentario 1076 de 26 de mayo de 2015, se ordena incorporar la presente Reserva Natural de la Sociedad Civil al Registro Único Nacional de Áreas Protegidas – RUNAP del SINAP.

Artículo 10: Notifíquese el contenido del presente acto administrativo personalmente o en su defecto por aviso, al señor **FRANCISCO JAVIER CABRERA GAIVIZ**, identificado con cédula de ciudadanía No. 7.363.930, en los términos establecidos en el artículo 66 y subsiguientes de la Ley 1437 de 2011 –Código de Procedimiento Administrativo y de lo Contencioso Administrativo–

Artículo 11: La Reserva Natural de la Sociedad Civil "**RANCHO LA GUADALUPANA**", deberá contar con un plan de manejo que será el principal instrumento de planificación que orienta su gestión de conservación para un periodo de cinco años, y su formulación se realizará dentro del año siguiente a su incorporación en el Registro Único Nacional de Áreas Protegidas RUNAP, de conformidad con lo dispuesto en el artículo 2.2.2.1.6.5 del Decreto Único Reglamentario 1076 de 26 de mayo de 2015.

9c



PARQUES NACIONALES
NATURALES DE COLOMBIA

RESOLUCIÓN NÚMERO . 2 7 1 DE 11 DIC 2025

**POR MEDIO DE LA CUAL SE REGISTRA LA RESERVA NATURAL DE LA
SOCIEDAD CIVIL RNSC 009-24 "RANCHO LA GUADALUPANA"**

Artículo 12: Contra la presente resolución procede el recurso de reposición, el cual podrá interponerse por escrito dentro de los diez (10) días hábiles siguientes a la fecha de su notificación, ante la Subdirección de Gestión y Manejo de Áreas Protegidas de Parques Nacionales Naturales de Colombia, conforme a lo establecido en el artículo 76 de la Ley 1437 de 2011 - Código de Procedimiento Administrativo y de lo Contencioso Administrativo-

Artículo 13: La presente Resolución deberá publicarse en la correspondiente Gaceta Oficial Ambiental de Parques Nacionales Naturales de Colombia.

Dado en Bogotá, D.C., a los 11 DIC 2025

NOTIFÍQUESE, COMUNÍQUESE, PUBLÍQUESE Y CÚMPLASE

MARTA CECILIA DÍAZ LEGUIZAMÓN

Subdirectora de Gestión y Manejo de Áreas Protegidas

Elaboró:

Maria Andrea Alzate Hernández-
Abogada GTEA
Grupo de Trámites y Evaluación
Ambiental

Concepto Técnico:

Dirección Territorial Orinoquía-DTOR-
Revisión y Extracción:
John F. Jiménez V. Biólogo
GTEA Grupo de Trámites y Evaluación
Ambiental

Revisó

Andrea Johana Torres Suárez
Abogada GTEA
Grupo de Trámites y Evaluación
Ambiental

Aprobó

Guillermo Alberto Santos Ceballos
Coordinador GTEA
Grupo de Trámites y Evaluación
Ambiental