



PARQUES NACIONALES
NATURALES DE COLOMBIA

AUTO NÚMERO 324 DE 19 DIC 2025

**POR MEDIO DEL CUAL SE INICIA EL TRÁMITE DE REGISTRO DE LA
RESERVA NATURAL DE LA SOCIEDAD CIVIL RNSC 127-25 "RESERVA
NATURAL TOROROI ANTIOQUEÑO - PREDIO LA MARIA"**

La Subdirectora de Gestión y Manejo de Áreas Protegidas de Parques Nacionales Naturales de Colombia, en ejercicio de sus facultades legales y en especial las establecidas en el numeral 14 del Artículo 13 del Decreto 3572 de 2011, la Resolución No. 092 de 2011 y,

CONSIDERANDO

Que la Ley 99 de 1993 creó el Ministerio del Medio Ambiente y reordenó el Sector Público encargado de la gestión y conservación del medio ambiente y los recursos naturales renovables,

Que Parques Nacionales Naturales de Colombia, de acuerdo con lo dispuesto en el Decreto 3572 de 2011, es la Autoridad Ambiental encargada de la administración y manejo del Sistema de Parques Nacionales Naturales y la coordinación del Sistema Nacional de Áreas Protegidas.

Que en el Artículo 13, numeral 14 del Decreto 3572 de 2011, se le otorgó a la Subdirección de Gestión y Manejo de Áreas Protegidas la función de *"Adelantar los trámites administrativos ambientales y proyectar los actos administrativos a que haya lugar, para el otorgamiento de permisos, concesiones, autorizaciones y demás instrumentos de control y seguimiento ambiental, para el uso y aprovechamiento de los recursos naturales renovables en las áreas del Sistema de Parques Nacionales, así como para el registro de las Reservas Naturales de la Sociedad Civil"* (Subraya y negrita fuera del texto original).

Que adicionalmente, la Dirección General de esta Autoridad Ambiental, a través de la Resolución No. 092 de 2011, delegó en la Subdirección de Gestión y Manejo de Áreas Protegidas –entre otras- la función de otorgar el registro de las Reservas Naturales de la Sociedad Civil.

Que adicionalmente, la ya referida Ley 99 de 1993, define en su Artículo 109 las Reservas Naturales de la Sociedad Civil como: *"La parte o el todo del área de un inmueble que conserva una muestra de un ecosistema natural y sea manejado bajo los principios de la sustentabilidad en el uso de los recursos naturales, cuyas actividades y usos se establecerán de acuerdo a reglamentación, con la participación de las organizaciones sin ánimo de lucro de carácter ambiental"*.

Que mediante el Decreto No. 1076 de 26 de mayo de 2015, *"Por medio del cual se expide el Decreto Único Reglamentario del Sector Ambiente y Desarrollo Sostenible"*, se compilaron los Decretos reglamentarios del sector ambiente, entre los que se encuentran el Decreto 2372 de 2010 *"en relación con el Sistema Nacional de Áreas Protegidas"*, y el Decreto No. 1996 de 1999 *"Por el cual se reglamentan los Artículos 109 y 110 de la Ley 99 de 1993 sobre Reservas Naturales de la Sociedad Civil"*.

Que el Artículo 1.1.2.1.1 del Decreto No. 1076 de 2015, establece las funciones de Parques Nacionales Naturales como Unidad que conforma y administra el sector.

HC



PARQUES NACIONALES
NATURALES DE COLOMBIA

AUTO NÚMERO 324 DE 19 DIC 2025

**POR MEDIO DEL CUAL SE INICIA EL TRÁMITE DE REGISTRO DE LA
RESERVA NATURAL DE LA SOCIEDAD CIVIL RNSC 127-25 "RESERVA
NATURAL TOROROI ANTIOQUEÑO - PREDIO LA MARIA"**

Que para efectos del procedimiento de Registro de Reservas Naturales de la Sociedad Civil en la presente actuación, se procederá de conformidad con lo dispuesto en la Sección 17 -Reservas de la Sociedad Civil, del Capítulo 1 -Áreas de Manejo Especial- del Título 2 -Gestión Ambiental-, de la Parte 2 -Reglamentación-, del Libro 2 -Régimen Reglamentario del Sector Ambiente-, del Decreto No. 1076 de 2015 "Por medio del cual se expide el Decreto Único Reglamentario del Sector Ambiente y Desarrollo Sostenible".

I. ANTECEDENTES EXP. 2025230790100127E

Mediante radicado No. 20254700071172 del 25 de junio de 2025, el señor **CARLOS SEBASTIAN VIEIRA**, identificado con cédula de ciudadanía No. 98.539.890, representante legal de la **CORPORACION SALVAMONTES COLOMBIA**, identificada con Nit. No. 900.936.131-9, presentó la documentación para iniciar el trámite de registro como Reserva Natural de la Sociedad Civil a denominarse "**RESERVA NATURAL TOROROI ANTIOQUEÑO - PREDIO LA MARIA**", a favor del predio denominado "**LOTE.**", inscrito bajo el folio de matrícula inmobiliaria No. 037-2654, con una extensión superficiaria de **240 ha** ubicado en el municipio de Yarumal, departamento de Antioquia, según información contenida en el Certificado de Tradición y Libertad, expedido el 02 de abril de 2025, por la Oficina de Registro de Instrumentos Públicos de Yarumal, verificado el 24 de septiembre de 2025, en la Ventanilla Única de Registro- VUR- sin encontrar anotaciones adicionales.

Sin embargo, durante la revisión de la documentación allegada, no fue posible realizar el análisis técnico correspondiente, ya que la cartografía enviada no permitió establecer con precisión las coordenadas ni la ubicación geográfica del predio objeto de registro.

En ese sentido, mediante radicado No. 20252301680141 del 19 de agosto de 2025, notificado el 20 de agosto de 2025, al correo electrónico contacto@salvamontes.org, el Grupo de Trámites y Evaluación Ambiental, requirió al solicitante del registro que allegara la siguiente documentación, con el fin de brindar continuidad al trámite:

1. Aclarar la fuente de información de la cartografía allegada, es decir, si es **plancha catastral** de Instituto Geográfico Agustín Codazzi - IGAC o de alguno de los catastros descentralizados; o **levantamiento topográfico**, dado que la verificación de la cartografía se hace con referencia a la información catastral.

En caso de tratarse de información catastral se debe allegar el **Certificado Predial individual Catastral** expedido por (Instituto Geográfico Agustín Codazzi - IGAC o de alguno de los catastros descentralizados) que acredite o se relacione Número de Cédula Catastral, Número de Folio de Matrícula, extensión y polígono, y los datos básicos del propietario correspondiente al predio denominado "**LOTE.**", inscrito bajo el folio de matrícula inmobiliaria No. 037-2654, con el propósito de aclarar la ubicación real del predio frente a la malla predial.



PARQUES NACIONALES
NATURALES DE COLOMBIA

AUTO NÚMERO

324

DE 19 DIC 2025

**POR MEDIO DEL CUAL SE INICIA EL TRÁMITE DE REGISTRO DE LA
RESERVA NATURAL DE LA SOCIEDAD CIVIL RNSC 127-25 "RESERVA
NATURAL TOROROI ANTIOQUEÑO - PREDIO LA MARIA"**

En caso de acreditarse el **levantamiento topográfico**, se debe remitir dicho documento en **formato digital tipo Dwg**; esta plancha topográfica debe estar firmada por el profesional en topografía (ingeniero, técnico o tecnólogo) que realizó el procedimiento¹, y se debe incluir el nombre y número de matrícula profesional del mismo. Además, se debe remitir el documento en formato Pdf o Jpg. Lo anterior, con la finalidad de dar cumplimiento a los requerimientos establecidos en el numeral cuarto del Artículo 2.2.2.1.17.6, del Decreto 1076 de 2015², ya que ésta es la única información oficial para continuar con el proceso de registro de Reservas Naturales de la Sociedad Civil.

De acuerdo con la fuente de información que se defina, se debe remitir en **formato digital tipo shape**, si es una plancha catastral. Si es un levantamiento topográfico, se debe remitir el **formato digital tipo Dwg**.

Ahora bien, si se define que la fuente de información es catastral, es necesario remitir el polígono y la zonificación de la reserva ajustada al código o cédula catastral que le corresponda, de conformidad con la información reportada en el Certificado Predial individual Catastral, teniendo en cuenta que el área objeto de registro de la información cartográfica aportada por el usuario no debe exceder el área³ reportada en el Certificado de Tradición y la zonificación deberá allegarse con cada una de las áreas discriminadas para cada uno de los predios de la solicitud de registro, de acuerdo con lo establecido en los numerales tercero y quinto del Artículo 2.2.2.1.17.6⁴ y el Artículo 2.2.2.1.17.4⁵ del Decreto 1076 de 2015.

¹ Consejo Profesional Nacional de Topografía – CPNT. Concepto No. 001 – 2019. 31 de mayo de 2019. 'COMPETENCIA PROFESIONAL PARA EJERCER LA TOPOGRAFÍA Y FIRMAR LOS PLANOS TOPOGRÁFICOS EN EL TERRITORIO COLOMBIANO'. "(...) Los encargados de firmar los planos topográficos son el Ingeniero topográfico matriculado y el Topógrafo profesional licenciado de acuerdo con la Ley 70 de 1979 (Artículos 1, 2, 3, y 4). En consecuencia, la suscripción o firma de un plano topográfico no puede ser delegada o atribuida a profesionales distintos, tales como ingenieros civiles, ingenieros de vías y transportes o arquitectos (...)" En: <https://www.cpnt.gov.co/index.php/noticias/prensa/144-competencia-profesional-para-ejercer-la-topografia-y-firmar-los-planos-topograficos-en-el-territorio-colombiano>

² Artículo 2.2.2.1.17.6. Solicitud de Registro. La solicitud de registro de una Reserva Natural de la Sociedad Civil deberá presentarse ante Parques Nacionales Naturales de Colombia directamente o por intermedio de una organización sin ánimo de lucro, y deberá contener:(...)

4. Ubicación geográfica del predio en plancha catastral o en plancha individual referenciada con coordenadas planas. En su defecto, delimitación del predio en una plancha base topográfica..." (Subrayado fuera del texto)

³ La información cartográfica se debe remitir teniendo como referencia el nuevo origen Nacional, conforme lo establecido en la Resolución 388 del 13 de mayo de 2020 y Resolución 471 del 14 de mayo de 2020, con las consideraciones de la Resolución 529 del 5 de junio de 2020 emitidas por el Instituto Geográfico Agustín Codazzi y adoptadas por Parques Nacionales Naturales de Colombia mediante la circular 2020240000014 del 24/06/2020. Las áreas se deben relacionar en formato de cuatro (4) decimales ya que se refiere a hectáreas.

⁴ 3. Nombre, ubicación, linderos y extensión del inmueble y del área que se registrará como Reserva Natural de la Sociedad Civil.

5. Zonificación y descripción de los usos y actividades a las cuales se destinará la Reserva Natural de la Sociedad Civil y localización en el plano.

⁵ ARTÍCULO 2.2.2.1.17.4. Zonificación. La zonificación de las Reservas Naturales de la Sociedad Civil podrá contener además de las zonas que se considere conveniente incluir, las siguientes: 1. Zona de conservación: área ocupada por un paisaje o una comunidad natural, animal o vegetal, ya sea en estado primario o que está evolucionado naturalmente y que se encuentre en proceso de recuperación. 2. Zona de amortiguación y manejo especial: aquella área de transición entre el paisaje antrópico y las zonas de conservación, o entre aquel y las áreas especiales para la protección como los nacimientos de agua, humedales y cauces. Esta zona puede contener rastrojos o vegetación secundaria y puede estar expuesta a actividades agropecuarias y extractivas sostenibles, de regular intensidad. 3. Zona de agrosistemas: área que se dedica a la producción agropecuaria sostenible para uso humano o animal, tanto para el consumo doméstico como para la comercialización, favoreciendo la seguridad alimentaria. 4. Zona de uso intensivo e infraestructura: área de ubicación de las casas de habitación, restaurantes, hospedajes, establos, galpones, bodegas, viveros, senderos, vías, miradores, instalaciones eléctricas y de maquinaria fija,

plc



PARQUES NACIONALES
NATURALES DE COLOMBIA

AUTO NÚMERO 324 DE 19 DIC 2025

**POR MEDIO DEL CUAL SE INICIA EL TRÁMITE DE REGISTRO DE LA
RESERVA NATURAL DE LA SOCIEDAD CIVIL RNSC 127-25 "RESERVA
NATURAL TOROROI ANTIOQUEÑO - PREDIO LA MARIA"**

2. Remitir la salida gráfica de la propuesta de zonificación, incluyendo grilla de coordenadas, y ajustada al polígono catastral correspondiente a la cédula catastral **058870002000000080022000000000**, de acuerdo con la información oficial disponible en la malla catastral del IGAC. Lo anterior con el fin de validar la correspondencia espacial entre la propuesta presentada y los límites catastrales oficialmente reconocidos.

En ese sentido, mediante radicado No. 20254700106302 del 15 de septiembre de 2025, el solicitante remitió la documentación cumpliendo con lo requerido, información que fue revisada y avalada por el Grupo de Trámites y Evaluación Ambiental- GTEA, mediante el formato M1-FO-06, versión 1.

Que los documentos jurídicos y técnicos allegados en el marco de la solicitud de registro como Reserva Natural de la Sociedad Civil a denominarse **"RESERVA NATURAL TOROROI ANTIOQUEÑO - PREDIO LA MARIA"**, contenidos dentro del expediente 2025230790100127E, son los siguientes:

1. Formato de solicitud de registro de Reservas Naturales de la Sociedad Civil – RNSC.
2. Certificado de Tradición y Libertad del predio denominado "LOTE.", inscrito bajo el folio de matrícula inmobiliaria No. 037-2654.
3. Certificado de Existencia y representación legal de Instituciones de Educación Superior.
4. Certificado de Cámara de Comercio de Medellín para Antioquia de la **CORPORACION SALVAMONTES COLOMBIA**, identificada con Nit. No. 900.936.131-9.
5. Reseña descriptiva sobre las características del ecosistema natural y la sustentabilidad de los procesos de producción y aprovechamiento llevados a cabo en el predio.
6. Cartografía y zonificación en formato *png* del "LOTE.", inscrito bajo el folio de matrícula inmobiliaria No. 037-2654.
7. Cartografía y zonificación en formato *shapefile* del "LOTE.", inscrito bajo el folio de matrícula inmobiliaria No. 037-2654.

re

Con el fin de verificar si la solicitud elevada ante esta Autoridad Ambiental cumple con los requisitos establecidos en el Artículo 2.2.2.1.17.6 del Decreto No. 1076 de 26 de mayo de 2015, se hizo necesario hacer el estudio jurídico respectivo, para lo cual se analizaron los siguientes aspectos:

II. LEGITIMACIÓN PARA FORMULAR LA SOLICITUD

De conformidad con el formulario de solicitud de registro, se verificó que el señor **CARLOS SEBASTIAN VIEIRA**, identificado con cédula de ciudadanía No. 98.539.890, representante legal de la **CORPORACION SALVAMONTES**

instalaciones sanitarias y de saneamiento básico e instalaciones para la educación, la recreación y el deporte. Las Reservas Naturales de la Sociedad Civil deberán contar como mínimo, con una Zona de Conservación.



PARQUES NACIONALES
NATURALES DE COLOMBIA

AUTO NÚMERO 324 DE 19 DIC 2025

**POR MEDIO DEL CUAL SE INICIA EL TRÁMITE DE REGISTRO DE LA
RESERVA NATURAL DE LA SOCIEDAD CIVIL RNSC 127-25 "RESERVA
NATURAL TOROROI ANTIOQUEÑO - PREDIO LA MARIA"**

COLOMBIA, identificada con Nit. No. 900.936.131-9, se encuentra legitimado para presentar la solicitud de registro del predio denominado "LOTE.", inscrito bajo el folio de matrícula inmobiliaria No. 037-2654.

Ahora bien, con la finalidad de valer la representación legal del señor **CARLOS SEBASTIAN VIEIRA**, identificado con cédula de ciudadanía No. 98.539.890, se procedió a corroborar la información en el Certificado de Existencia y Representación Legal de la Cámara de Comercio de Medellín para Antioquia de la **CORPORACION SALVAMONTES COLOMBIA**, identificada con Nit. No. 900.936.131-9, del 29 de abril de 2025⁶.

NOMBRAMIENTOS

REPRESENTANTES LEGALES

Por Acta número 2001 del 14 de marzo de 2020, de la Junta Directiva, inscrita en esta Cámara de Comercio el 1 de diciembre de 2020, con el No. 2961 del libro I, se designó a:

CARGO	NOMBRE	IDENTIFICACION
DIRECTOR EJECUTIVO	CARLOS SEBASTIAN VIEIRA URIBE	C.C. 98.539.890

En concordancia con lo anterior, es posible concluir que el señor **CARLOS SEBASTIAN VIEIRA**, identificado con cédula de ciudadanía No. 98.539.890, sigue ostentando el cargo de Representante legal.

No obstante, con la finalidad de validar la legitimidad para formular la solicitud del señor **CARLOS SEBASTIAN VIEIRA**, identificado con cédula de ciudadanía No. 98.539.890, es necesario contar con un documento en el que se pueda garantizar la voluntad de la Asamblea para adelantar el trámite de registro de la Reserva Natural de la Sociedad Civil **RNSC-127-25 "RESERVA NATURAL TOROROI ANTIOQUEÑO - PREDIO LA MARIA"**.

Por lo tanto, se requiere al solicitante del registro allegar el siguiente documento:

- Acta de Asamblea por parte los socios de la **CORPORACION SALVAMONTES COLOMBIA**, identificada con Nit. No. 900.936.131-9, donde conste la autorización expresa por parte de los mismos, para llevar a cabo el trámite de registro de la RNSC 127-25 "RESERVA NATURAL TOROROI ANTIOQUEÑO - PREDIO LA MARIA", a favor del predio denominado "LOTE.", inscrito bajo el folio de matrícula inmobiliaria No. 037-2654.

El anterior requerimiento se efectúa con el propósito de realizar un mejor estudio y verificación de los datos que se acopien en el transcurso del proceso de registro, que permitan tomar una decisión de fondo sobre la solicitud presentada.

Cabe resaltar que de acuerdo al inciso tercero del artículo 2.2.2.1.17.7 del Decreto Único Reglamentario No. 1076 de 26 de mayo de 2015, al solicitante se le requerirá por una sola vez para que aporte la documentación que le hiciere falta y se suspenderán los términos. **Si pasados los dos (2) meses contados**

⁶ Verificado en el Registro Único Empresarial y Social el 24 de septiembre de 2025



PARQUES NACIONALES
NATURALES DE COLOMBIA

AUTO NÚMERO 324 DE 19 DIC 2025

**POR MEDIO DEL CUAL SE INICIA EL TRÁMITE DE REGISTRO DE LA
RESERVA NATURAL DE LA SOCIEDAD CIVIL RNSC 127-25 "RESERVA
NATURAL TOROROI ANTIOQUEÑO - PREDIO LA MARIA"**

a partir del requerimiento, estos no han sido aportados, se entenderá que ha desistido de la solicitud de registro y se procederá al archivo.

III. DERECHO DE DOMINIO

Con la finalidad de corroborar la legitimación para formular la solicitud y el derecho de dominio del solicitante, se realizó un análisis jurídico del Certificado de Tradición y Libertad del predio denominado "LOTE.", inscrito bajo el folio de matrícula inmobiliaria No. 037-2654.

En el marco de dicho análisis, se corroboró que la **CORPORACION SALVAMONTES COLOMBIA**, identificada con Nit. No. 900.936.131-9, ostenta la titularidad del derecho real de dominio del predio denominado "LOTE.", inscrito bajo el folio de matrícula inmobiliaria No. 037-2654, por tanto, se encuentra legitimada para formular la solicitud de registro del referido inmueble, como Reserva Natural de la Sociedad Civil a denominarse "**RESERVA NATURAL TOROROI ANTIOQUEÑO - PREDIO LA MARIA**".

Que así mismo, no se evidenciaron limitaciones al dominio sobre los predios objeto de solicitud de registro, que puedan afectar el trámite de registro.

IV. ÁREA OBJETO DE LA SOLICITUD

De conformidad con el formulario de solicitud de registro, presentado por el señor **CARLOS SEBASTIAN VIEIRA**, identificado con cédula de ciudadanía No. 98.539.890, representante legal de la **CORPORACION SALVAMONTES COLOMBIA**, identificada con Nit. No. 900.936.131-9, se tiene que el área que se solicita para registro como Reserva Natural de la Sociedad Civil a denominarse "**RESERVA NATURAL TOROROI ANTIOQUEÑO - PREDIO LA MARIA**", a favor del predio denominado "LOTE.", inscrito bajo el folio de matrícula inmobiliaria No. 037-2654, será una extensión de **144,2000 ha**.

Es importante mencionar que, el folio de matrícula inmobiliaria relaciona los linderos del predio, dando así cumplimiento al numeral tercero del Artículo 2.2.2.1.17.6⁷ del Decreto Único Reglamentario No. 1076 de 26 de mayo de 2015.

Ahora bien, luego de verificar la información cartográfica allegada, se evidenciaron las siguientes situaciones:

- El usuario allega la cartografía, donde se indica como fuente de información IGAC, de igual manera se relaciona la zonificación del predio denominado "LOTE.", inscrito bajo el folio de matrícula inmobiliaria No. 037-2654, en formato *png* y *shp*, tal y como se muestra a continuación:

⁷ **ARTÍCULO 2.2.2.1.17.6. Solicitud de Registro.** La solicitud de registro de una Reserva Natural de la Sociedad Civil deberá presentarse ante Parques Nacionales Naturales de Colombia directamente o por intermedio de una organización sin ánimo de lucro, y deberá contener:

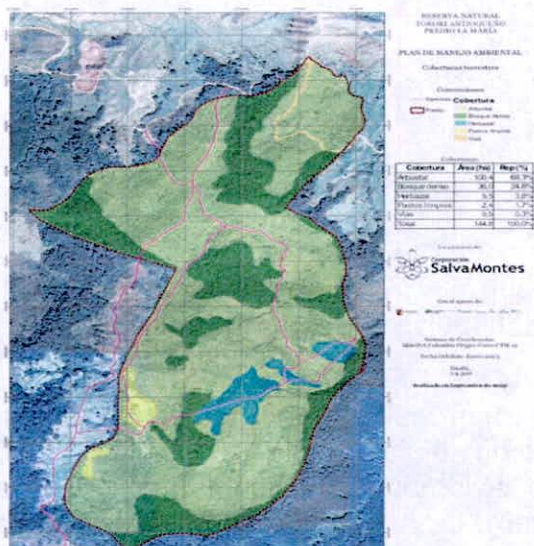
3. Nombre, ubicación, linderos y extensión del inmueble y del área que se registrará como Reserva Natural de la Sociedad Civil.




PARQUES NACIONALES
NATURALES DE COLOMBIA

AUTO NÚMERO 324 DE 19 DIC 2025

POR MEDIO DEL CUAL SE INICIA EL TRÁMITE DE REGISTRO DE LA
RESERVA NATURAL DE LA SOCIEDAD CIVIL RNSC 127-25 "RESERVA
NATURAL TOROROI ANTIOQUEÑO - PREDIO LA MARIA"



RESERVA NATURAL
TOROROI ANTIOQUEÑO
PREDIO LA MARIA
PLAN DE MANEJO AMBIENTAL



Un proyecto de:
Corporación
SalvaMontes

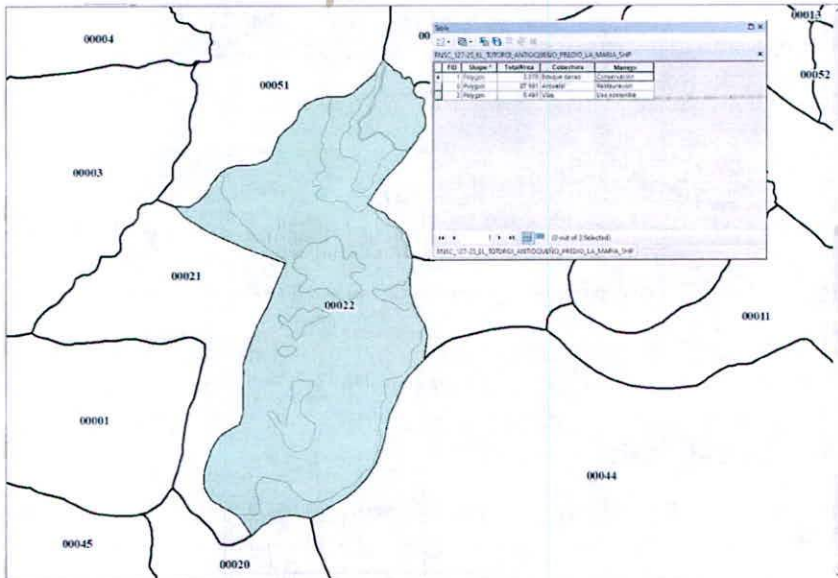
- De igual se verificó la información de la cédula catastral que se relaciona en el Folio de Matrícula Inmobiliaria (0587000200000008002200000000) con la base de datos del Geoportal del IGAC, donde se evidencia la ubicación del predio:



PARQUES NACIONALES
NATURALES DE COLOMBIA

AUTO NÚMERO 324 DE 19 DIC 2025

**POR MEDIO DEL CUAL SE INICIA EL TRÁMITE DE REGISTRO DE LA
RESERVA NATURAL DE LA SOCIEDAD CIVIL RNSC 127-25 "RESERVA
NATURAL TOROROI ANTIOQUEÑO - PREDIO LA MARIA"**



CUADRO DE ÁREAS	
Zonificación	Área (ha)
Zona de Conservación	35,9780
Zona de Restauración	108,3380
Zona de Uso Intensivo e Infraestructura	0,4910
Total	144,8070

En concordancia con lo anterior, teniendo en cuenta que la solicitud cuenta con mapa de zonificación, área objeto de registro, coordenadas, y su respectiva fuente de información, se está dando cumplimiento a establecido en la Sección 17 -Reservas de la Sociedad Civil, del Capítulo 1 -Áreas de Manejo Especial- del Título 2 -Gestión Ambiental-, de la Parte 2 -Reglamentación-, del Libro 2 -Régimen Reglamentario del Sector Ambiente-, del Decreto No. 1076 de 2015, regulado internamente a través del procedimiento de registro de reservas naturales de la sociedad civil.

V. RECOMENDACIONES Y ASUNTOS QUE SE DEBEN PRECISAR EN EL CONCEPTO TÉCNICO

En aplicación de los principios de economía y celeridad -consagrados en el Artículo 3º de la Ley 1437 de 2011-, es pertinente informar a la Autoridad Ambiental que realice la visita de inspección técnica al predio objeto de registro, si de acuerdo al parágrafo Artículo 2.2.2.1.2.8 del Decreto No. 1076 de 26 de mayo de 2015, el inmueble objeto de registro se encuentra superpuesto con alguna Área Protegida de carácter público y se precise si es viable registrar el



PARQUES NACIONALES
NATURALES DE COLOMBIA

AUTO NÚMERO

324

DE 19 DIC 2025

**POR MEDIO DEL CUAL SE INICIA EL TRÁMITE DE REGISTRO DE LA
RESERVA NATURAL DE LA SOCIEDAD CIVIL RNSC 127-25 "RESERVA
NATURAL TOROROI ANTIOQUEÑO - PREDIO LA MARIA"**

área solicitada o una porción inferior a la requerida por el propietario en su formulario de solicitud de registro.

Así mismo, se solicita que dicho concepto determine si el área a registrar se encuentra traslapada con títulos y/o contratos de concesión minera, hidrocarburos, u otros proyectos licenciados, resguardos indígenas o de territorios de comunidades negras, o si tiene algún tipo de restricción respecto del uso del suelo, determinado en el POT ó el EOT del respectivo municipio.

Adicionalmente el Concepto deberá determinar las coordenadas de cada una de las zonas, con su respectivo mapa de zonificación y ubicación, así como los usos y actividades a los cuales se destinará la Reserva Natural de la Sociedad Civil, en los términos del citado Decreto Reglamentario.

Para resolver la solicitud presentada por el peticionario, Parques Nacionales Naturales de Colombia, procederá de conformidad con el trámite previsto en la Sección 17 *-Reservas de la Sociedad Civil*, del Capítulo 1 *-Áreas de Manejo Especial-* del Título 2 *-Gestión Ambiental-*, de la Parte 2 *-Reglamentación-*, del Libro 2 *-Régimen Reglamentario del Sector Ambiente-*, del Decreto No. 1076 de 2015, regulado internamente a través del procedimiento de registro de reservas naturales de la sociedad civil - Código M1-PR-02, versión 2-, actualmente vigente.

En virtud de lo anterior, se da inicio a la actuación administrativa encaminada a resolver la solicitud presentada por el peticionario, previa verificación de los requisitos establecidos para tal fin, por lo cual se expedirá auto de inicio de trámite, el cual se notificará en los términos establecidos en los Artículos 67 a 69 de la Ley 1437 de 2011 *-Código de Procedimiento Administrativo y de lo Contencioso Administrativo-*, y su publicación se realizará de conformidad con lo señalado en el Artículo 73 de la citada normativa, en concordancia con el Artículo 71 de la Ley 99 de 1993.

Adicionalmente, y con el objetivo de dar cumplimiento al término de treinta (30) días establecidos en la Sección 17 *-Reservas de la Sociedad Civil*, del Capítulo 1 *-Áreas de Manejo Especial-* del Título 2 *-Gestión Ambiental-*, de la Parte 2 *-Reglamentación-*, del Libro 2 *-Régimen Reglamentario del Sector Ambiente-*, del Decreto No. 1076 de 326 de mayo de 2015, para llevar a cabo el proceso de registro, se procederá a remitir a la Alcaldía Municipal y a la autoridad ambiental con jurisdicción en el área del predio, los avisos de que trata el Artículo 2.2.2.1.17.7 del referido Decreto, para que sean fijados oportunamente y posteriormente se alleguen las constancias de fijación y desfijación de los mencionados avisos.

Que en mérito de lo expuesto, la Subdirección de Gestión y Manejo de Áreas Protegidas,

DISPONE:

Artículo 1: Iniciar el trámite de registro como Reserva Natural de la Sociedad Civil **"RESERVA NATURAL TOROROI ANTIOQUEÑO - PREDIO LA MARIA"**,



PARQUES NACIONALES
NATURALES DE COLOMBIA

AUTO NÚMERO. 324

DE 19 DIC 2025

**POR MEDIO DEL CUAL SE INICIA EL TRÁMITE DE REGISTRO DE LA
RESERVA NATURAL DE LA SOCIEDAD CIVIL RNSC 127-25 "RESERVA
NATURAL TOROROI ANTIOQUEÑO - PREDIO LA MARIA"**

a favor del predio denominado "LOTE", inscrito bajo el folio de matrícula inmobiliaria No. 037-2654, ubicado en el municipio de Yarumal, departamento de Antioquia, solicitado por el señor **CARLOS SEBASTIAN VIEIRA**, identificada con cédula de ciudadanía No. 98.539.890, representante legal de la **CORPORACION SALVAMONTES COLOMBIA**, identificada con Nit. No. 900.936.131-9, quien ostenta la titularidad del derecho real de dominio, de conformidad con la parte motiva del presente acto administrativo.

Artículo 2: Requerir al señor **CARLOS SEBASTIAN VIEIRA**, identificada con cédula de ciudadanía No. 98.539.890, representante legal de la **CORPORACION SALVAMONTES COLOMBIA**, identificada con Nit. No. 900.936.131-9, para que dentro del término hasta de dos (2) meses contados a partir del día siguiente a la notificación del presente acto administrativo, alleguen la siguiente documentación con el fin dar continuidad al trámite de Solicitud de Registro de Reserva Natural de la Sociedad Civil, de conformidad con la parte motiva del presente acto administrativo:

1. Acta de Asamblea por parte los socios de la **CORPORACION SALVAMONTES COLOMBIA**, identificada con Nit. No. 900.936.131-9, donde conste la autorización expresa por parte de los mismos, para llevar a cabo el trámite de registro de la RNSC 127-25 "RESERVA NATURAL TOROROI ANTIOQUEÑO - PREDIO LA MARIA", a favor del predio denominado "LOTE", inscrito bajo el folio de matrícula inmobiliaria No. 037-2654.

Cabe resaltar que de acuerdo con el inciso tercero del Artículo 2.2.2.1.17.6, del Decreto 1076 de 2015, al solicitante se le requerirá por una sola vez para que aporte la documentación que les hiciera falta y se suspenderán los términos. Si pasados los dos (2) meses contados a partir del requerimiento, estos no han sido aportados, se entenderá que ha desistido de la solicitud de registro y se procederá al archivo.

Artículo 3: Una vez el solicitante allegue la información requerida, remitir a la **Alcaldía Municipal de Yarumal** y a la **Corporación Autónoma Regional de las Cuencas de los Ríos Negro y Nare- CORNARE-**, los avisos de inicio del trámite a que se refiere el artículo 2.2.2.1.17.7 del Decreto 1076 de 2015.

Artículo 4: Una vez el solicitante allegue la información requerida, la **Corporación Autónoma Regional de las Cuencas de los Ríos Negro y Nare- CORNARE-**, realizará y coordinará la práctica de la visita técnica al predio objeto de solicitud de registro, con el fin de verificar la importancia de la muestra de ecosistema natural y la sostenibilidad de los procesos de producción y aprovechamiento llevados a cabo en el predio, si los hay, y demás aspectos técnicos que se deban tener en cuenta para la verificación de los objetivos de conservación de las áreas protegidas, de conformidad con lo señalado en el artículo 2.2.2.1.1.6 y la Sección 17 -Reservas de la Sociedad Civil, Capítulo 1 -



PARQUES NACIONALES
NATURALES DE COLOMBIA

AUTO NÚMERO 324 DE 19 DIC 2025

**POR MEDIO DEL CUAL SE INICIA EL TRÁMITE DE REGISTRO DE LA
RESERVA NATURAL DE LA SOCIEDAD CIVIL RNSC 127-25 "RESERVA
NATURAL TOROROI ANTIOQUEÑO - PREDIO LA MARIA"**

Áreas de Manejo Especial- del Título 2 *-Gestión Ambiental-*, de la Parte 2 *-Reglamentación-*, del Libro 2-*Régimen Reglamentario del Sector Ambiente-*, del Decreto No. 1076 de 26 de mayo de 2015, y observe las recomendaciones contenidas en el presente acto administrativo.

Parágrafo 1: Para la práctica de la visita técnica mencionada en el Artículo Cuarto, un funcionario de la **Corporación Autónoma Regional de las Cuencas de los Ríos Negro y Nare- CORNARE-**, se comunicará con el usuario, solicitando su aprobación expresa para realizar la actividad. Después de realizada la consulta, se requerirá que esta aprobación se allegue por los medios virtuales establecidos por Parques Nacionales Naturales.

Artículo 5: Notifíquese personalmente o en su defecto por medios electrónicos, el contenido del presente acto administrativo al señor **CARLOS SEBASTIAN VIEIRA**, identificada con cédula de ciudadanía No. 98.539.890, representante legal de la **CORPORACION SALVAMONTES COLOMBIA**, identificada con Nit. No. 900.936.131-9, de conformidad con lo establecido en el artículo 66 y subsiguientes de la Ley 1437 de 2011 *-Código de Procedimiento Administrativo y de lo Contencioso Administrativo-*.

Artículo 6: El encabezado y la parte dispositiva del presente Auto deberán ser publicados en la Gaceta Oficial Ambiental de Parques Nacionales Naturales de Colombia, de conformidad con lo establecido en el artículo 73 de la Ley 1437 de 2011 *-Código de Procedimiento Administrativo y de lo Contencioso Administrativo-*.

Artículo 7: Contra el presente acto administrativo no procede recurso alguno, de conformidad con lo establecido en el artículo 75 de la Ley 1437 de 2011 *-Código de Procedimiento Administrativo y de lo Contencioso Administrativo-*.

Dado en Bogotá, D.C., a los 19 DIC 2025

NOTIFÍQUESE, PUBLÍQUESE Y CÚMPLASE,

MARTA CECILIA DÍAZ LEGUIZAMÓN

Subdirectora de Gestión y Manejo de Áreas Protegidas

Elaboró:

María Andrea Alzate Hernández
Abogada - GTEA
Grupo de Trámites y Evaluación
Ambiental

Revisión Cartográfica:

Andrés Felipe Herrera Parra
Cartógrafo - GTEA
Grupo de Trámites y Evaluación
Ambiental

Revisó

Andrea Johanna Torres Suarez
Abogada-GTEA
Grupo de Trámites y Evaluación
Ambiental

Aprobó:

Guillermo Alberto Santos Ceballos
Coordinador - GTEA
Grupo de Trámites y Evaluación
Ambiental