



PARQUES NACIONALES
NATURALES DE COLOMBIA

AUTO NÚMERO : 323 DE 19 DIC 2025

**POR MEDIO DE LA CUAL SE INICIA EL TRÁMITE DE REGISTRO DE LA
RESERVA NATURAL DE LA SOCIEDAD CIVIL RNSC 163-25 "LA
FLORESTA"**

La Subdirectora de Gestión y Manejo de Áreas Protegidas de Parques Nacionales Naturales de Colombia, en ejercicio de sus facultades legales y en especial las establecidas en el numeral 14 del artículo 13 del Decreto 3572 de 2011, la Resolución No. 092 de 2011 y,

CONSIDERANDO

Que la Ley 99 de 1993 creó el Ministerio del Medio Ambiente y reordenó el Sector Público encargado de la gestión y conservación del medio ambiente y los recursos naturales renovables,

Que Parques Nacionales Naturales de Colombia, de acuerdo con lo dispuesto en el Decreto 3572 de 2011, es la Autoridad Ambiental encargada de la administración y manejo del Sistema de Parques Nacionales Naturales y la coordinación del Sistema Nacional de Áreas Protegidas.

Que en el artículo 13, numeral 14 del Decreto 3572 de 2011, se le otorgó a la Subdirección de Gestión y Manejo de Áreas Protegidas la función de *"Adelantar los trámites administrativos ambientales y proyectar los actos administrativos a que haya lugar, para el otorgamiento de permisos, concesiones, autorizaciones y demás instrumentos de control y seguimiento ambiental, para el uso y aprovechamiento de los recursos naturales renovables en las áreas del Sistema de Parques Nacionales, así como para el registro de las Reservas Naturales de la Sociedad Civil"* (Subraya y negrita fuera del texto original).

Que adicionalmente, la Dirección General de esta Autoridad Ambiental, a través de la Resolución No. 092 de 2011, delegó en la Subdirección de Gestión y Manejo de Áreas Protegidas –entre otras- la función de otorgar el registro de las Reservas Naturales de la Sociedad Civil.

Que adicionalmente, la ya referida Ley 99 de 1993, define en su artículo 109 las Reservas Naturales de la Sociedad Civil como: *"La parte o el todo del área de un inmueble que conserva una muestra de un ecosistema natural y sea manejado bajo los principios de la sustentabilidad en el uso de los recursos naturales, cuyas actividades y usos se establecerán de acuerdo a reglamentación, con la participación de las organizaciones sin ánimo de lucro de carácter ambiental"*.

Que mediante el Decreto No. 1076 de 26 de mayo de 2015, *"Por medio del cual se expide el Decreto Único Reglamentario del Sector Ambiente y Desarrollo Sostenible"*, se compilaron los Decretos reglamentarios del sector ambiente, entre los que se encuentran el Decreto 2372 de 2010 *"en relación con el Sistema Nacional de Áreas Protegidas"*, y el Decreto No. 1996 de 1999 *"Por el cual se reglamentan los artículos 109 y 110 de la Ley 99 de 1993 sobre Reservas Naturales de la Sociedad Civil"*.



PARQUES NACIONALES
NATURALES DE COLOMBIA

AUTO NÚMERO 323 DE 19 DIC 2025

**POR MEDIO DE LA CUAL SE INICIA EL TRÁMITE DE REGISTRO DE LA
RESERVA NATURAL DE LA SOCIEDAD CIVIL RNSC 163-25 "LA
FLORESTA"**

Que el artículo 1.1.2.1.1 del Decreto No. 1076 de 2015, establece las funciones de Parques Nacionales Naturales como Unidad que conforma y administra el sector.

Que para efectos del procedimiento de Registro de Reservas Naturales de la Sociedad Civil en la presente actuación, se procederá de conformidad con lo dispuesto en la Sección 17 -Reservas de la Sociedad Civil, del Capítulo 1 -Áreas de Manejo Especial- del Título 2 -Gestión Ambiental-, de la Parte 2 -Reglamentación-, del Libro 2 -Régimen Reglamentario del Sector Ambiente-, del Decreto No. 1076 de 2015 "Por medio del cual se expide el Decreto Único Reglamentario del Sector Ambiente y Desarrollo Sostenible".

I. ANTECEDENTES EXP. 2025230790100163E

Mediante radicado No. 20254700100082 del 03 de septiembre de 2025, el señor **ABEL DIAZ MONTES**, identificado con cédula de ciudadanía No. 4.925.508, presentó la documentación para iniciar el trámite de registro como Reserva Natural de la Sociedad Civil a denominarse "**LA FLORESTA**" a favor del predio denominado "SIN DIRECCION LA FLORESTA" inscrito bajo el folio de matrícula inmobiliaria No. 204-26868, con una extensión de **48ha**, ubicado en el municipio de Pital, departamento de Huila, según información contenida en el Certificado de Tradición y Libertad, expedido el 08 de mayo de 2025, por la Oficina de Registro de Instrumentos Públicos de La Plata, verificado en la Ventanilla Única de Registro -VUR- el 19 de septiembre de 2025, sin encontrar anotaciones adicionales.

Que los documentos jurídicos y técnicos allegados en el marco de la solicitud de registro como Reserva Natural de la Sociedad Civil a denominarse "**LA FLORESTA**", contenidos dentro del expediente 2025230790100163E, son los siguientes:

1. Formato de solicitud de registro de Reservas Naturales de la Sociedad Civil - RNSC.
2. Certificado de Tradición y Libertad del predio denominado "SIN DIRECCION LA FLORESTA" inscrito bajo el folio de matrícula inmobiliaria No. 204-26868.
3. Breve reseña descriptiva sobre las características del ecosistema natural y la sustentabilidad de los procesos de producción y aprovechamiento llevados a cabo en el predio.
4. Información cartografía en formato *pdf* y *shp* del predio denominado "SIN DIRECCION LA FLORESTA" inscrito bajo el folio de matrícula inmobiliaria No. 204-26868.

Con el fin de verificar si la solicitud elevada ante esta Autoridad Ambiental cumple con los requisitos establecidos en el artículo 2.2.2.1.17.6 del Decreto No. 1076 de 26 de mayo de 2015, se hizo necesario hacer el estudio jurídico respectivo, para lo cual se analizaron los siguientes aspectos:



PARQUES NACIONALES
NATURALES DE COLOMBIA

AUTO NÚMERO : 323 DE 19 DIC 2025

**POR MEDIO DE LA CUAL SE INICIA EL TRÁMITE DE REGISTRO DE LA
RESERVA NATURAL DE LA SOCIEDAD CIVIL RNSC 163-25 "LA
FLORESTA"**

**II. LEGITIMACIÓN PARA FORMULAR LA SOLICITUD Y DERECHO DE
DOMINIO**

De conformidad con el formulario de solicitud de registro y en concordancia con lo evidenciado en el Certificado de Tradición y Libertad aportado, se corroboró que el señor **ABEL DIAZ MONTES**, identificado con cédula de ciudadanía No. 4.925.508, es el actual titular de derecho real de dominio del predio inscrito bajo el folio de matrícula inmobiliaria No. 204-26868.

Con la finalidad de corroborar la legitimación para formular la solicitud y el derecho de dominio del solicitante, se realizó un análisis jurídico del Certificado de Tradición y Libertad del predio inscrito bajo el folio de matrícula inmobiliaria No. 204-26868.

En el marco de dicho análisis, se corroboró que el señor **ABEL DIAZ MONTES**, identificado con cédula de ciudadanía No. 4.925.508, ostenta la titularidad del derecho real de dominio del predio inscrito bajo el folio de matrícula inmobiliaria No. 204-26868, por tanto, se encuentra legitimado para formular la solicitud de registro del referido inmueble, como Reserva Natural de la Sociedad Civil a denominarse "LA FLORESTA".

Que así mismo, no se evidenciaron limitaciones al dominio sobre el predio objeto de solicitud de registro, que puedan afectar el trámite de registro.

III. ÁREA OBJETO DE LA SOLICITUD

De conformidad con el formulario de solicitud de registro, presentado por el señor **ABEL DIAZ MONTES**, identificado con cédula de ciudadanía No. 4.925.508, se tiene que el área que se solicita para registro como Reserva Natural de la Sociedad Civil a denominarse "**LA FLORESTA**", a favor del predio inscrito bajo el folio de matrícula inmobiliaria No. 204-26868, será una extensión de **7,1722 ha.**

Es importante mencionar que en el folio de matrícula inmobiliaria se relacionan los linderos del predio, con lo cual, se da cumplimiento al numeral tercero del Artículo 2.2.2.1.17.6¹ del Decreto Único Reglamentario No. 1076 de 26 de mayo de 2015.

Ahora bien, luego de verificar la información cartográfica allegada, se evidenciaron las siguientes situaciones:

- El usuario allega la cartografía del predio inscrito bajo el folio de matrícula inmobiliaria No. 204-26868, en formato shp y pdf, tal y como se muestra a continuación:

¹ **ARTÍCULO 2.2.2.1.17.6. Solicitud de Registro.** La solicitud de registro de una Reserva Natural de la Sociedad Civil deberá presentarse ante Parques Nacionales Naturales de Colombia directamente o por intermedio de una organización sin ánimo de lucro, y deberá contener:

3. Nombre, ubicación, linderos y extensión del inmueble y del área que se registrará como Reserva Natural de la Sociedad Civil.



PARQUES NACIONALES
NATURALES DE COLOMBIA

AUTO NÚMERO: 323 DE 19 DIC 2025

**POR MEDIO DE LA CUAL SE INICIA EL TRÁMITE DE REGISTRO DE LA
RESERVA NATURAL DE LA SOCIEDAD CIVIL RNSC 163-25 "LA
FLORESTA"**

ZONIFICACIÓN DE MANEJO PREDIO LA FLORESTA
PROPIETARIO: ABEL DIAZ
MUNICIPIO EL PITAL - VEREDA FLOR AMARILLO-CUZCO
DEPARTAMENTO DEL HUILA

RESERVA NATURAL DE LA SOCIEDAD CIVIL


CORPORACIÓN AUTÓNOMA REGIONAL DEL ALTO
MAGDALENA - CAM
SUBDIRECCIÓN DE GESTIÓN AMBIENTAL

Sistema de Coordenadas: CTM 12
Proyección: Transversa de Mercator
Falso Este: 5.000.000
Falso Norte: 2.000.000
Meridiano Central: -73.0
Factor de Escala: 0.9992
Latitud de Origen: 4.0

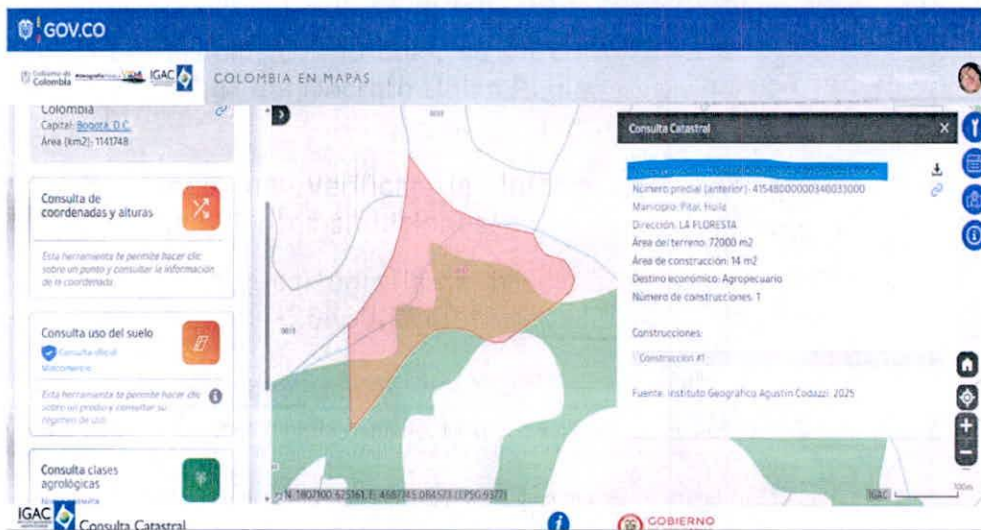
Fuente Información: GEOPORTAL IGAC
Agosto 5 de 2025



1 cm = 25 m



- Con base en la información cartográfica suministrada en los formatos PNG y SHP, se realizó la superposición y análisis espacial sobre la malla catastral oficial del IGAC 2025. Como resultado del ejercicio de confrontación cartográfica, se determinó que el polígono allegado presenta correspondencia geométrica y topológica con el predio identificado mediante la cédula catastral N.º 415480000000000340033000000000 cuyas coordenadas son 75°48'32,538"W 2°15'12,303"N, como se muestra a continuación:



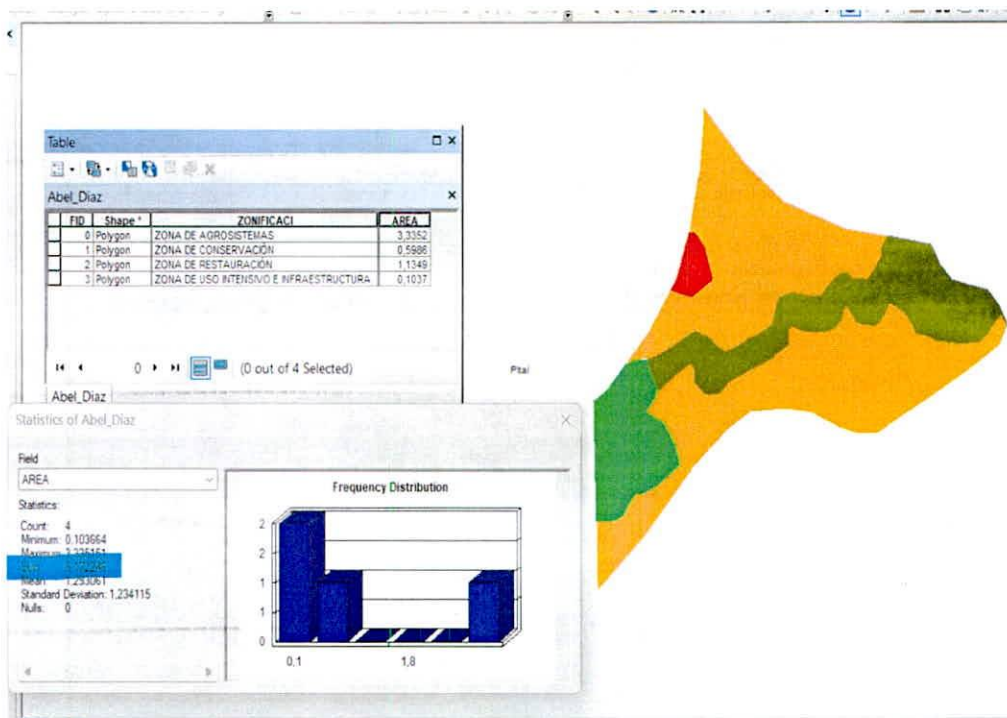
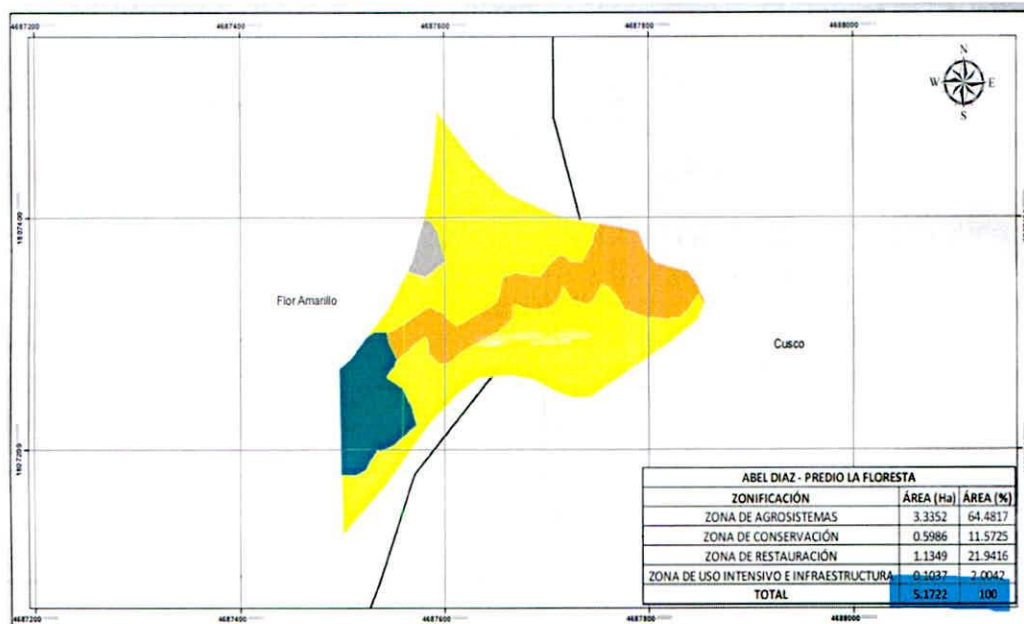
- Ahora bien, al digitalizar la información del plano predial catastral remitida y calcular el área en sistema de referencia origen nacional CTM-12, esta da como resultado un área total de **5,1722ha**, la cual es menor a la reportada en el Certificado de Tradición y Libertad del predio denominado "SIN DIRECCION LA FLORESTA" inscrito bajo el folio de matrícula inmobiliaria No. 204-26868 (**48ha**)



PARQUES NACIONALES
NATURALES DE COLOMBIA

AUTO NÚMERO 323 DE 19 DIC 2025

POR MEDIO DE LA CUAL SE INICIA EL TRÁMITE DE REGISTRO DE LA
RESERVA NATURAL DE LA SOCIEDAD CIVIL RNSC 163-25 "LA
FLORESTA"





PARQUES NACIONALES
NATURALES DE COLOMBIA

AUTO NÚMERO: 323 DE 19 DIC 2025

POR MEDIO DE LA CUAL SE INICIA EL TRÁMITE DE REGISTRO DE LA
RESERVA NATURAL DE LA SOCIEDAD CIVIL RNSC 163-25 "LA
FLORESTA"

¿Cuántos predios son objeto del registro? 1								
Información del Predio								
Nombre del predio	Dirección del predio	Departamento	Municipio	Vereda/Corregimiento	Descripción linderos del predio	Área del predio	Área total a registrar del predio	Número de folio de matrícula inmobiliaria
LA FLORESTA	VEREDA FLOR AMARILLO	HUILA	PITAL	FLOR AMARILLO	VER LINDEROS EN ESCRITURA 185 DE 23-07-2003 NOTARIA UNICA DEL AGRADO - CABIDA: 48 HAS ESTE PREDIO SE ENCUENTRA DEMARCADO POR LOS SIGUIENTES LINDEROS "POR EL ORIENTE, CON PREDIO DEL ASR	48 HAS	5,1722 M2	204- 26868

La validez de este documento prueba ver el valor en la página

SNR OFICINA DE REGISTRO DE INSTRUMENTOS PUBLICOS DE LA PLATA
CERTIFICADO DE TRADICION
MATRICULA INMOBILIARIA

Certificado generado con el Pin No: 2505085525113782656 Nro Matrícula: 204-26868

Página 1 TURNO: 2025-204-1-7100

Impreso el 8 de Mayo de 2025 a las 10:25:03 AM

"ESTE CERTIFICADO REFLEJA LA SITUACION JURIDICA DEL INMUEBLE
HASTA LA FECHA Y HORA DE SU EXPEDICION"

No tiene validez sin la firma del registrador en la última página

CIRCULO REGISTRAL 204 - LA PLATA, DEPTO. HUILA, MUNICIPIO PITAL, VEREDA FLOR AMARILLO

FECHA APERTURA: 30-04-2004 RADICACION: 04-00528 CON ESCRITURA DE 23-07-2003

CODIGO CATASTRAL 415480000000000340033000000000 COD CATASTRAL ANT 41548000000340033000

NUPAL

ESTADO DEL FOLIO: ACTIVO

DESCRIPCION: CABIDA Y LINDEROS

VER LINDEROS EN ESCRITURA 185 DE 23-07-2003 NOTARIA UNICA DEL AGRADO - CABIDA: 48 HAS ESTE PREDIO SE ENCUENTRA DEMARCADO POR LOS SIGUIENTES LINDEROS: "POR EL ORIENTE, CON PREDIOS DEL SR. EFRAIN SANDOVAL, POR EL OCCIDENTE, CON PREDIOS DEL SR. ANTONIO BONELO, POR EL NORTE, CON PREDIOS DEL SR. ELIAS TRUJILLO Y POR EL SUR, CON PREDIOS DEL SR. EFRAIN SANDOVAL"

AREA Y COEFICIENTE

AREA - HECTAREAS: METROS CUADRADOS: CENTIMETROS CUADRADOS

AREA PRIVADA: METROS CUADRADOS: CENTIMETROS CUADRADOS / AREA CONSTRUIDA: METROS CUADRADOS: CENTIMETROS CUADRADOS

COEFICIENTE: %

COMPLEMENTACION:

01-17-01-66 ESCRITURA 494 DE 13-12-65 NOTARIA LA PLATA - COMPRAVENTA - VALOR 40.000.00 - DE LUNA SUAREZ JAIME - A CERQUERA CELSO

DIRECCION DEL INMUEBLE

Tipo Predio: RURAL

1) SIN DIRECCION LA FLORESTA

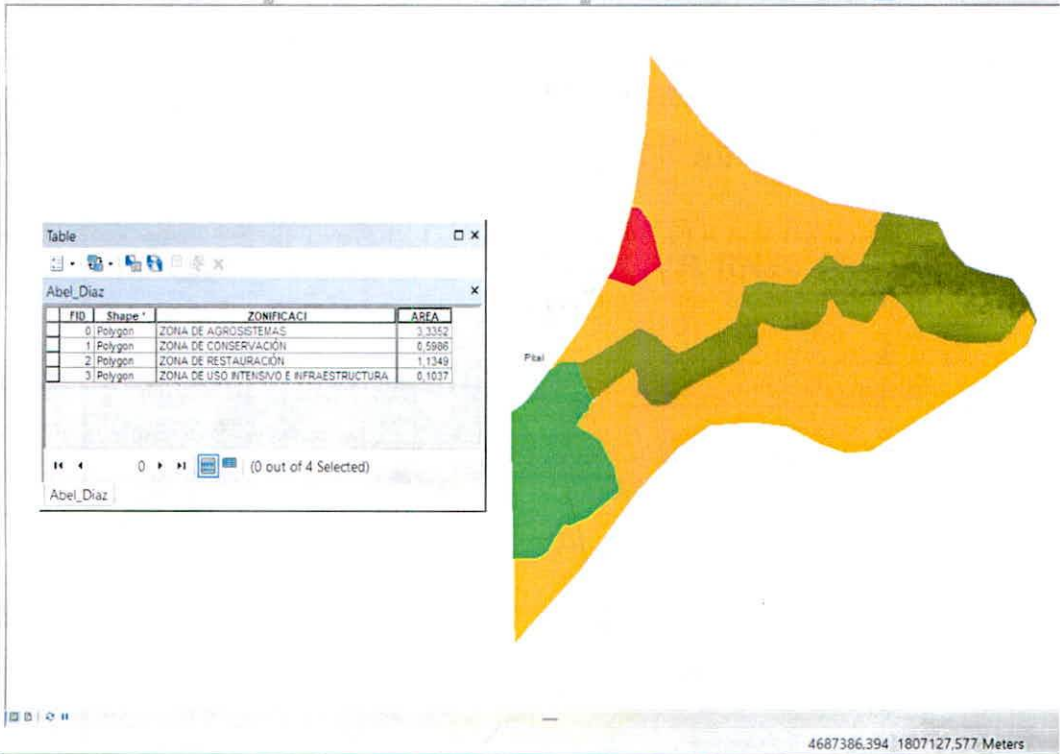
- PC
- Finalmente, el solicitante remitió la propuesta de zonificación, establecida en el Decreto 1076 de 2015, relacionando zona de conservación, zona de restauración, zona de agrosistemas y zona de uso intensivo e infraestructura con un área de **5,1724ha** tal como se muestra a continuación:



PARQUES NACIONALES
NATURALES DE COLOMBIA

AUTO NÚMERO 323 DE 19 DIC 2025

POR MEDIO DE LA CUAL SE INICIA EL TRÁMITE DE REGISTRO DE LA
RESERVA NATURAL DE LA SOCIEDAD CIVIL RNSC 163-25 "LA
FLORESTA"



CUADRO DE ÁREAS	
Zonificación	Área (ha)
Zona de Conservación	0,5986
Zona de Restauración	1,1349
Zona de Agrosistemas	3,3352
Zona de Uso Intensivo e Infraestructura	0,1037
Total	5,1724

En concordancia con lo anterior, teniendo en cuenta que la solicitud cuenta con mapa de zonificación, área objeto de registro, coordenadas, y su respectiva fuente de información, se está dando cumplimiento a establecido en la Sección 17 -Reservas de la Sociedad Civil, del Capítulo 1 -Áreas de Manejo Especial- del Título 2 -Gestión Ambiental-, de la Parte 2 -Reglamentación-, del Libro 2 -Régimen Reglamentario del Sector Ambiente-, del Decreto No. 1076 de 2015, regulado internamente a través del procedimiento de registro de reservas naturales de la sociedad civil.



PARQUES NACIONALES
NATURALES DE COLOMBIA

AUTO NÚMERO 323 DE 19 DIC 2025

**POR MEDIO DE LA CUAL SE INICIA EL TRÁMITE DE REGISTRO DE LA
RESERVA NATURAL DE LA SOCIEDAD CIVIL RNSC 163-25 "LA
FLORESTA"**

**IV. RECOMENDACIONES Y ASUNTOS QUE SE DEBEN PRECISAR EN
EL CONCEPTO TÉCNICO**

En aplicación de los principios de economía y celeridad –consagrados en el artículo 3º de la Ley 1437 de 2011–, es pertinente informar a la Autoridad Ambiental que realice la visita de inspección técnica al predio objeto de registro, si de acuerdo al parágrafo Artículo 2.2.2.1.2.8 del Decreto No. 1076 de 26 de mayo de 2015, el inmueble objeto de registro se encuentra superpuesto con alguna Área Protegida de carácter público y se precise si es viable registrar el área solicitada o una porción inferior a la requerida por el propietario en su formulario de solicitud de registro.

Así mismo, se solicita que dicho concepto determine si el área a registrar se encuentra traslapada con títulos y/o contratos de concesión minera, hidrocarburos, u otros proyectos licenciados, resguardos indígenas o de territorios de comunidades negras, o si tiene algún tipo de restricción respecto del uso del suelo, determinado en el POT ó el EOT del respectivo municipio.

Adicionalmente el Concepto deberá determinar las coordenadas de cada una de las zonas, con su respectivo mapa de zonificación y ubicación, así como los usos y actividades a los cuales se destinará la Reserva Natural de la Sociedad Civil, en los términos del citado Decreto Reglamentario.

Para resolver la solicitud presentada por el peticionario, Parques Nacionales Naturales de Colombia, procederá de conformidad con el trámite previsto en la Sección 17 *-Reservas de la Sociedad Civil*, del Capítulo 1 *-Áreas de Manejo Especial-* del Título 2 *-Gestión Ambiental-*, de la Parte 2 *-Reglamentación-*, del Libro 2 *-Régimen Reglamentario del Sector Ambiente-*, del Decreto No. 1076 de 2015, regulado internamente a través del procedimiento de registro de reservas naturales de la sociedad civil – Código M1-PR-02, versión 2-, actualmente vigente.

En virtud de lo anterior, se da inicio a la actuación administrativa encaminada a resolver la solicitud presentada por el peticionario, previa verificación de los requisitos establecidos para tal fin, por lo cual se expedirá auto de inicio de trámite, el cual se notificará en los términos establecidos en los artículos 67 a 69 de la Ley 1437 de 2011 –Código de Procedimiento Administrativo y de lo Contencioso Administrativo–, y su publicación se realizará de conformidad con lo señalado en el artículo 73 de la citada normativa, en concordancia con el artículo 71 de la Ley 99 de 1993.

Adicionalmente, y con el objetivo de dar cumplimiento al término de treinta (30) días establecidos en la Sección 17 *-Reservas de la Sociedad Civil*, del Capítulo 1 *-Áreas de Manejo Especial-* del Título 2 *-Gestión Ambiental-*, de la Parte 2 *-Reglamentación-*, del Libro 2 *-Régimen Reglamentario del Sector Ambiente-*, del Decreto No. 1076 de 326 de mayo de 2015, para llevar a cabo el proceso de registro, se procederá a remitir a la Alcaldía Municipal y a la autoridad ambiental

PC



PARQUES NACIONALES
NATURALES DE COLOMBIA

AUTO NÚMERO 323 DE 19 DIC 2025

**POR MEDIO DE LA CUAL SE INICIA EL TRÁMITE DE REGISTRO DE LA
RESERVA NATURAL DE LA SOCIEDAD CIVIL RNSC 163-25 "LA
FLORESTA"**

con jurisdicción en el área del predio, los avisos de que trata el artículo 2.2.2.1.17.7 del referido Decreto, para que sean fijados oportunamente y posteriormente se alleguen las constancias de fijación y desfijación de los mencionados avisos.

Que, en mérito de lo expuesto, la Subdirección de Gestión y Manejo de Áreas Protegidas,

DISPONE:

Artículo 1. Iniciar el trámite de registro como Reserva Natural de la Sociedad Civil "**LA FLORESTA**", favor del denominado "SIN DIRECCION LA FLORESTA" inscrito bajo el folio de matrícula inmobiliaria No. 204-26868, ubicado en el municipio de Pital, departamento de Huila, solicitado por el señor **ABEL DIAZ MONTES**, identificado con cédula de ciudadanía No. 4.925.508, quien ostenta la titularidad del derecho real de dominio, de conformidad con la parte motiva del presente acto administrativo.

Artículo 2. Remitir a la **Alcaldía Municipal de Pital** y a la **Corporación Autónoma Regional del Alto Magdalena-CAM-**, los avisos de inicio del trámite a que se refiere el Artículo 2.2.2.1.17.7 del Decreto 1076 de 2015.

Artículo 3. La **Corporación Autónoma Regional del Alto Magdalena-CAM-** realizará y coordinará la práctica de la visita técnica al predio objeto de solicitud de registro, con el fin de verificar la importancia de la muestra de ecosistema natural y la sostenibilidad de los procesos de producción y aprovechamiento llevados a cabo en el predio, si los hay, y demás aspectos técnicos que se deban tener en cuenta para la verificación de los objetivos de conservación de las áreas protegidas, de conformidad con lo señalado en el Artículo 2.2.2.1.1.6 y la Sección 17 -*Reservas de la Sociedad Civil*, Capítulo 1 -*Áreas de Manejo Especial*- del Título 2 -*Gestión Ambiental*-, de la Parte 2 -*Reglamentación*-, del Libro 2- *Régimen Reglamentario del Sector Ambiente*-, del Decreto No. 1076 de 26 de mayo de 2015, y observe las recomendaciones contenidas en el presente acto administrativo.

Parágrafo 1. Para la práctica de la visita técnica mencionada en el Artículo tercero, un funcionario de la **Corporación Autónoma Regional del Alto Magdalena-CAM-**, se comunicará con la solicitante, solicitando su aprobación expresa para realizar la actividad. Después de realizada la consulta, se requerirá que esta aprobación se allegue por los medios virtuales establecidos por Parques Nacionales Naturales.

92

Artículo 4. Notifíquese personalmente o en su defecto por medios electrónicos, el contenido del presente acto administrativo a el señor **ABEL DIAZ MONTES**, identificado con cédula de ciudadanía No. 4.925.508, de conformidad con lo establecido en el Artículo 66 y subsiguientes de la Ley 1437 de 2011 -Código de Procedimiento Administrativo y de lo Contencioso Administrativo-.



PARQUES NACIONALES
NATURALES DE COLOMBIA

AUTO NÚMERO 323 DE 19 DIC 2025

**POR MEDIO DE LA CUAL SE INICIA EL TRÁMITE DE REGISTRO DE LA
RESERVA NATURAL DE LA SOCIEDAD CIVIL RNSC 163-25 "LA
FLORESTA"**

Artículo 5. El encabezado y la parte dispositiva del presente Auto deberán ser publicados en la Gaceta Oficial Ambiental de Parques Nacionales Naturales de Colombia, de conformidad con lo establecido en el artículo 73 de la Ley 1437 de 2011 -Código de Procedimiento Administrativo y de lo Contencioso Administrativo-.

Artículo 6. Contra el presente acto administrativo no procede recurso alguno, de conformidad con lo establecido en el artículo 75 de la Ley 1437 de 2011 -Código de Procedimiento Administrativo y de lo Contencioso Administrativo-.

Dado en Bogotá, D.C., a los 19 DIC 2025

NOTIFÍQUESE, PUBLÍQUESE Y CÚMPLASE,

MARTA CECILIA DÍAZ LEGUIZAMÓN

Subdirectora de Gestión y Manejo de Áreas Protegidas

Elaboró:

Elsa Margarita Silva Chocontá
Abogada - GTEA
Grupo de Trámites y Evaluación
Ambiental

Revisión Cartográfica:

Maira Jiménez
Cartógrafo - GTEA
Grupo de Trámites y Evaluación
Ambiental

Revisó

Andrea Johanna Torres Suárez
Abogada- GTEA
Grupo de Trámites y Evaluación
Ambiental

Aprobó:

Guillermo Alberto Santos Ceballos
Coordinador - GTEA
Grupo de Trámites y Evaluación
Ambiental

