



PARQUES NACIONALES
NATURALES DE COLOMBIA

AUTO NÚMERO . 2 9 7 DE 2 1 NOV 2024

**POR MEDIO DE LA CUAL SE INICIA EL TRÁMITE DE REGISTRO DE LA
RESERVA NATURAL DE LA SOCIEDAD CIVIL RNSC 144-24 "LA
ESPERANZA"**

La Subdirectora de Gestión y Manejo de Áreas Protegidas de Parques Nacionales Naturales de Colombia, en ejercicio de sus facultades legales y en especial las establecidas en el numeral 14 del artículo 13 del Decreto 3572 de 2011, la Resolución No. 092 de 2011 y,

CONSIDERANDO

Que la Ley 99 de 1993 creó el Ministerio del Medio Ambiente y reordenó el Sector Público encargado de la gestión y conservación del medio ambiente y los recursos naturales renovables,

Que Parques Nacionales Naturales de Colombia, de acuerdo con lo dispuesto en el Decreto 3572 de 2011, es la Autoridad Ambiental encargada de la administración y manejo del Sistema de Parques Nacionales Naturales y la coordinación del Sistema Nacional de Áreas Protegidas.

Que en el artículo 13, numeral 14 del Decreto 3572 de 2011, se le otorgó a la Subdirección de Gestión y Manejo de Áreas Protegidas la función de *"Adelantar los trámites administrativos ambientales y proyectar los actos administrativos a que haya lugar, para el otorgamiento de permisos, concesiones, autorizaciones y demás instrumentos de control y seguimiento ambiental, para el uso y aprovechamiento de los recursos naturales renovables en las áreas del Sistema de Parques Nacionales, así como para el **registro de las Reservas Naturales de la Sociedad Civil**"* (Subraya y negrita fuera del texto original).

Que adicionalmente, la Dirección General de esta Autoridad Ambiental, a través de la Resolución No. 092 de 2011, delegó en la Subdirección de Gestión y Manejo de Áreas Protegidas –entre otras- la función de otorgar el registro de las Reservas Naturales de la Sociedad Civil.

Que adicionalmente, la ya referida Ley 99 de 1993, define en su artículo 109 las Reservas Naturales de la Sociedad Civil como: *"La parte o el todo del área de un inmueble que conserva una muestra de un ecosistema natural y sea manejado bajo los principios de la sustentabilidad en el uso de los recursos naturales, cuyas actividades y usos se establecerán de acuerdo a reglamentación, con la participación de las organizaciones sin ánimo de lucro de carácter ambiental"*.

Que mediante el Decreto No. 1076 de 26 de mayo de 2015, *"Por medio del cual se expide el Decreto Único Reglamentario del Sector Ambiente y Desarrollo Sostenible"*, se compilaron los Decretos reglamentarios del sector ambiente, entre los que se encuentran el Decreto 2372 de 2010 *"en relación con el Sistema Nacional de Áreas Protegidas"*, y el Decreto No. 1996 de 1999 *"Por el cual se reglamentan los artículos 109 y 110 de la Ley 99 de 1993 sobre Reservas Naturales de la Sociedad Civil"*.

Que el artículo 1.1.2.1.1 del Decreto No. 1076 de 2015, establece las funciones de Parques Nacionales Naturales como Unidad que conforma y administra el sector.



PARQUES NACIONALES
NATURALES DE COLOMBIA

AUTO NÚMERO . 297 DE 21 NOV 2024

**POR MEDIO DE LA CUAL SE INICIA EL TRÁMITE DE REGISTRO DE LA
RESERVA NATURAL DE LA SOCIEDAD CIVIL RNSC 144-24 "LA
ESPERANZA"**

Que para efectos del procedimiento de Registro de Reservas Naturales de la Sociedad Civil en la presente actuación, se procederá de conformidad con lo dispuesto en la Sección 17 -Reservas de la Sociedad Civil, del Capítulo 1 -Áreas de Manejo Especial- del Título 2 -Gestión Ambiental-, de la Parte 2 -Reglamentación-, del Libro 2 -Régimen Reglamentario del Sector Ambiente-, del Decreto No. 1076 de 2015 "Por medio del cual se expide el Decreto Unico Reglamentario del Sector Ambiente y Desarrollo Sostenible".

I. ANTECEDENTES EXP. 2024230790100144E

Mediante radicado No. 20244700113172 del 05 de septiembre de 2024, remitido el 03 de octubre de 2024 al Grupo de Trámites y Evaluación Ambiental por requerimientos realizados al solicitante por parte del Grupo de Atención al Usuario de Parques Nacionales Naturales de Colombia, el señor **ANDRÉS LINK OSPINA** identificado con cédula de ciudadanía No. 79.780.812, actuando como Representante Legal de la **FUNDACION PROYECTO PRIMATES**, identificada con Nit. 900.358.626-2, en calidad de apoderado de la señora **ANA GABRIELA MARIA DE LUNA URIBE** identificada con cédula de ciudadanía No. 52.386.864, presentó la documentación para iniciar el trámite de registro como Reserva Natural de la Sociedad Civil a denominarse "**LA ESPERANZA**" a favor del predio denominado "**FINCA LA ESPERANZA**" inscrito bajo el folio de matrícula inmobiliaria No. 303-79039, con una extensión de **39,6455ha**, ubicado en el municipio de Puerto Parra, departamento de Santander, según información contenida en el Certificado de Tradición y Libertad, expedido el 20 de agosto de 2024, por la Oficina de Registro de Instrumentos Públicos de Barrancabermeja, verificado en la Ventanilla Única de Registro- VUR el 07 de octubre de 2024.

Que los documentos jurídicos y técnicos allegados en el marco de la solicitud de registro como Reserva Natural de la Sociedad Civil a denominarse "**LA ESPERANZA**", contenidos dentro del expediente 2024230790100144E, son los siguientes:

1. Formato de solicitud de registro de Reservas Naturales de la Sociedad Civil - RNSC.
2. Certificado de Tradición y Libertad del predio denominado "**FINCA LA ESPERANZA**" inscrito bajo el folio de matrícula inmobiliaria No. 303-79039.
3. Poder autenticado por la Notaría única del círculo de Cajicá.
4. Certificación de Existencia y Representación Legal de la **FUNDACIÓN PROYECTO PRIMATES**
5. Breve reseña descriptiva sobre las características del ecosistema natural y la sustentabilidad de los procesos de producción y aprovechamiento llevados a cabo en el predio.
6. Información cartografía del predio en formato *pdf* del predio denominado "**FINCA LA ESPERANZA**" inscrito bajo el folio de matrícula inmobiliaria No. 303-79039.



PARQUES NACIONALES
NATURALES DE COLOMBIA

AUTO NÚMERO . 297 DE 21 NOV 2024

**POR MEDIO DE LA CUAL SE INICIA EL TRÁMITE DE REGISTRO DE LA
RESERVA NATURAL DE LA SOCIEDAD CIVIL RNSC 144-24 "LA
ESPERANZA"**

Con el fin de verificar si la solicitud elevada ante esta Autoridad Ambiental cumple con los requisitos establecidos en el artículo 2.2.2.1.17.6 del Decreto No. 1076 de 26 de mayo de 2015, se hizo necesario hacer el estudio jurídico respectivo, para lo cual se analizaron los siguientes aspectos:

II. LEGITIMACIÓN PARA FORMULAR LA SOLICITUD

De conformidad con el formulario de solicitud y el poder allegado¹, se verificó que el señor **ANDRÉS LINK OSPINA** identificado con cédula de ciudadanía No. 79.780.812, representante legal de la **FUNDACION PROYECTO PRIMATES**, identificada con Nit. 900.358.626-2, se encuentra legitimado para presentar la solicitud de registro del predio denominado "FINCA LA ESPERANZA" inscrito bajo el folio de matrícula inmobiliaria No. 303-79039 como Reserva Natural de la Sociedad Civil a denominarse "**LA ESPERANZA**".

No obstante, con la finalidad de valer la representación legal del señor **ANDRÉS LINK OSPINA** identificado con cédula de ciudadanía No. 79.780.812, el solicitante del trámite incluyó:

- Certificado de existencia y representación²

En este sentido, se procedió a corroborar la información de la **FUNDACION PROYECTO PRIMATES**, NIT. 900.358.626-2, en el Registro Único Empresarial y Social - RUES; donde se evidenció lo siguiente:

CERTIFICA:
REPRESENTACION LEGAL: EL PRESIDENTE ES EL REPRESENTANTE LEGAL DE LA FUNDACION EN TODOS SUS ACTOS, OPERACIONES Y CONTRATOS. TENDRÁ UN (1) VICEPRESIDENTE Y SERÁ ELEGIDO POR LA JUNTA DIRECTIVA PARA ASUMIR LAS FUNCIONES DEL PRESIDENTE QUIEN ES EL REPRESENTANTE LEGAL, DURANTE LAS AUSENCIAS TEMPORALES Y LAS DEFINITIVAS.
CERTIFICA:
REPRESENTACION LEGAL
PRINCIPAL(ES) : LINK OSPINA ANDRES
C.C.000000079780812

En concordancia con lo anterior, es posible concluir que el señor **ANDRÉS LINK OSPINA** identificado con cédula de ciudadanía No. 79.780.812, sigue ostentando el cargo de gerente y representante legal de la **FUNDACION PROYECTO PRIMATES**, NIT. 900.358.626-2

III. DERECHO DE DOMINIO

De conformidad con el formulario de solicitud de registro y en concordancia con lo evidenciado en el Certificado de Tradición y Libertad aportado, se corroboró que la señora **ANA GABRIELA MARIA DE LUNA URIBE** identificada con cédula de ciudadanía No. 52.386.864, es la actual titular del derecho real de dominio del predio denominado "FINCA LA ESPERANZA" inscrito bajo el folio de matrícula inmobiliaria No. 303-79039.

¹ Conforme lo establece el poder otorgado en la Notaría Única del Círculo de Cajicá, Caquetá el 24 de septiembre de 2024

² Conforme Certificado de Existencia y Representación Legal de la Cámara de Comercio de Bogotá, expedido el 14 de junio de 2024, verificado en la ventanilla RUES el 25/10/2024



PARQUES NACIONALES
NATURALES DE COLOMBIA

AUTO NÚMERO . 2 9 7 DE 2 1 NOV 2024

**POR MEDIO DE LA CUAL SE INICIA EL TRÁMITE DE REGISTRO DE LA
RESERVA NATURAL DE LA SOCIEDAD CIVIL RNSC 144-24 "LA
ESPERANZA"**

Que así mismo, no se evidenciaron limitaciones al dominio sobre el predio objeto de solicitud de registro, que puedan afectar el trámite de registro.

IV. ÁREA OBJETO DE LA SOLICITUD

De conformidad con el formulario de solicitud de registro, presentado por el señor **ANDRÉS LINK OSPINA** identificado con cédula de ciudadanía No. 79.780.812, representante legal de la **FUNDACIÓN PROYECTO PRIMATES**, identificado con NIT 900.358.626-2, en calidad de apoderado de la señora **ANA GABRIELA MARIA DE LUNA URIBE** identificada con cédula de ciudadanía No. 52.386.864, se tiene que el área que se solicita para registro como Reserva Natural de la Sociedad Civil a denominarse "**LA ESPERANZA**", a favor del predio denominado "**FINCA LA ESPERANZA**", inscrito bajo el folio de matrícula inmobiliaria No. 303-79039, será una extensión de **39,6455 ha.**

Es importante mencionar que en el folio de matrícula inmobiliaria no se relacionan los linderos del predio, con lo cual, se da cumplimiento al numeral tercero del Artículo 2.2.2.1.17.6³ del Decreto Único Reglamentario No. 1076 de 26 de mayo de 2015 por lo tanto es necesario solicitar al usuario allegar la siguiente información:

Aunado a lo anterior, se evidenció la siguiente situación en el Certificado de Tradición y Libertad del predio denominado "**FINCA LA ESPERANZA**", inscrito bajo el folio de matrícula inmobiliaria No. 303-79039.

DESCRIPCION: CABIDA Y LINDEROS PREDIO CON UNA EXTENSION DE (39.6455) TREINTA Y NUEVE HECTAREAS Y SEIS MIL CUATROCIENTOS CINCUENTA Y CINCO METROS CUADRADOS. LINDEROS Y MEDIDAS SEGUN RESOLUCION 01693 DEL 03-11-2009, INCODER, BUCARAMANGA. (ART. 11 DECRETO 1711 DE 1984).

Por consiguiente, es necesario indicar que la información y documentación aportada hasta el momento por el solicitante no es suficiente para evaluar los linderos del predio a registrar, en tanto, para cumplir a cabalidad con lo estipulado en el numeral tercero del Artículo 2.2.2.1.17.6 del Decreto Único Reglamentario No. 1076 de 26 de mayo de 2015⁴, se requiere al solicitante del registro, allegar copia del siguiente documento y sus anexos respectivos, esto es:

1. Escritura de Compraventa No. 2076 del 29 de diciembre de 2018 de la Notaria Primera De Barrancabermeja, en donde se relacionen los

³ ARTÍCULO 2.2.2.1.17.6. *Solicitud de Registro.* La solicitud de registro de una Reserva Natural de la Sociedad Civil deberá presentarse ante Parques Nacionales Naturales de Colombia directamente o por intermedio de una organización sin ánimo de lucro, y deberá contener:

3. Nombre, ubicación, linderos y extensión del inmueble y del área que se registrará como Reserva Natural de la Sociedad Civil.

⁴ ARTÍCULO 2.2.2.1.17.6. *Solicitud de Registro.* La solicitud de registro de una Reserva Natural de la Sociedad Civil deberá presentarse ante Parques Nacionales Naturales de Colombia directamente o por intermedio de una organización sin ánimo de lucro, y deberá contener:

(...)

3. Nombre, ubicación, linderos y extensión del inmueble y del área que se registrará como Reserva Natural de la Sociedad Civil.



PARQUES NACIONALES
NATURALES DE COLOMBIA

AUTO NÚMERO . 2 9 7 DE 2 1 NOV 2024

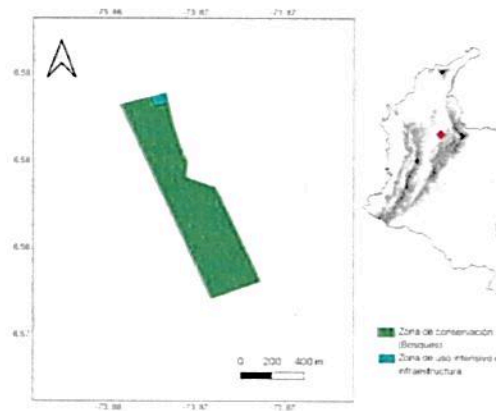
**POR MEDIO DE LA CUAL SE INICIA EL TRÁMITE DE REGISTRO DE LA
RESERVA NATURAL DE LA SOCIEDAD CIVIL RNSC 144-24 "LA
ESPERANZA"**

linderos del predio denominado "FINCA LA ESPERANZA" inscrito bajo el folio de matrícula inmobiliaria No. 303-79039.

Cabe resaltar que de acuerdo con el inciso tercero del Artículo 2.2.2.1.17.6, del Decreto 1076 de 2015, al solicitante se le requerirá por una sola vez para que aporte la documentación que les hiciera falta y se suspenderán los términos. **Si pasados los dos (2) meses contados a partir del requerimiento, estos no han sido aportados, se entenderá que ha desistido de la solicitud de registro y se procederá al archivo.**

Ahora bien, luego de verificar la información cartográfica allegada, se evidenciaron las siguientes situaciones:

- El usuario allega la cartografía con su respectiva zonificación del predio denominado "FINCA LA ESPERANZA", inscrito bajo el folio de matrícula inmobiliaria No. 303-79039, en formato *shp* y *pdf*; sin embargo, no se allega la fuente de la información de la cartografía, tal y como se muestra a continuación:



Adicionalmente, en el Certificado de Tradición y Libertad del predio denominado "FINCA LA ESPERANZA", inscrito bajo el folio de matrícula inmobiliaria No. 303-79039, **NO** se relaciona el código o cédula catastral, lo que impide determinar la ubicación real del predio con la cartografía remitida frente a la malla predial, tal y como se muestra a continuación:



PARQUES NACIONALES
NATURALES DE COLOMBIA

AUTO NÚMERO . 297 DE 21 NOV 2024

**POR MEDIO DE LA CUAL SE INICIA EL TRÁMITE DE REGISTRO DE LA
RESERVA NATURAL DE LA SOCIEDAD CIVIL RNSC 144-24 "LA
ESPERANZA"**

SNR SUPERINTENDENCIA DE NOTARIADO Y REGISTRO PÚBLICO

OFICINA DE REGISTRO DE INSTRUMENTOS PÚBLICOS DE BARRANCABERMEJA
CERTIFICADO DE TRADICIÓN
MATRÍCULA INMOBILIARIA

Certificado generado con el Pin No: 240820904399297144 Nro Matriculador: 303-79039
Página 1 TURNO 2224 32840

Impreso el 20 de Agosto de 2024 a las 06:24:26 PM
"ESTE CERTIFICADO REFLEJA LA SITUACIÓN JURÍDICA DEL INMUEBLE
HASTA LA FECHA Y HORA DE SU EXPEDICIÓN"

No tiene validez sin la firma del registrador en la última página

CIRCULO REGISTRAL 303 - BARRANCABERMEJA DEPTO. SANTANDER MUNICIPIO PUERTO PARRA VEREDA INDIA ALTA
FECHA EXPEDICIÓN: 20/08/2024 PUBLICACIÓN: 20/11/2024 CON RESOLUCIÓN DE: 03-11-2024
Escripción de tradición y libertad de un inmueble

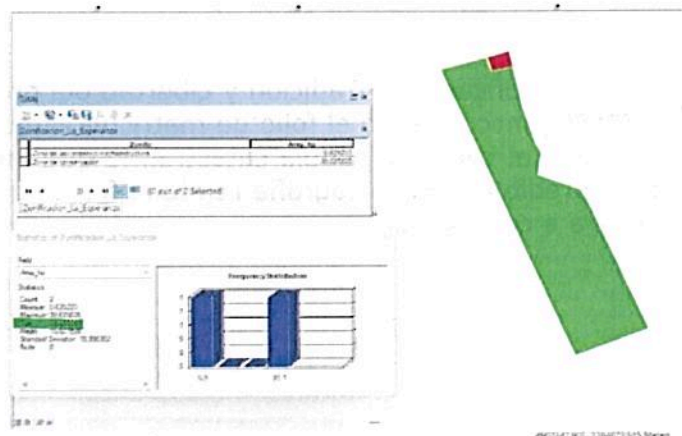
CLASE: RUPRE
ESTADO DEL FOLIO: ACTIVO

DESCRIPCIÓN: CABIDA Y LINDEROS
PRECIO CON UNA EXTENSIÓN DE (03 MIL TREINTA Y NUEVE HECTÁREAS Y SEIS MIL CUATROCIENTOS CINCUENTA Y CINCO METROS
CUADRADOS LINDEROS Y MEDIDAS SEGUN RESOLUCIÓN 01890 DEL 03-11-2008 INCODER BUCARAMANGA ART. 11 DECRETO 1711 DE 1984

SUPERINTENDENCIA

Conforme lo anterior y con el fin de cumplir con el requisito del numeral tercero establecido en el Artículo 2.2.2.1.17.6, del Decreto 1076 de 2015⁵, se requiere al solicitante del registro allegar:

- Certificado predial catastral, expedido por el Instituto Geográfico Agustín Codazzi-IGAC- o de alguno de los catastros descentralizados que acredite o se relacione el número de cédula catastral, número de folio de matrícula, extensión (área total del predio), plano y datos básicos del propietario del predio denominado "FINCA LA ESPERANZA", inscrito bajo el folio de matrícula inmobiliaria No. 303-79039.
- Ahora bien, al digitalizar la información cartográfica remitida y calcular el área en sistema de referencia origen nacional CTM-12, esta da como resultado un área total de **39,2551ha**, la cual es menor a la reportada en el Certificado de Tradición y Libertad del predio denominado "FINCA LA ESPERANZA" inscrito bajo el folio de matrícula inmobiliaria No. 303-79039 de **39,6455ha**:



⁵ Nombre, ubicación, linderos y extensión del inmueble y del área que se registrará como Reserva Natural de la Sociedad Civil...* (Subrayado fuera del texto)

SPC



PARQUES NACIONALES
NATURALES DE COLOMBIA

AUTO NÚMERO . 2 9 7 DE 2 1 NOV 2024

**POR MEDIO DE LA CUAL SE INICIA EL TRÁMITE DE REGISTRO DE LA
RESERVA NATURAL DE LA SOCIEDAD CIVIL RNSC 144-24 "LA
ESPERANZA"**

- Posteriormente, el solicitante remitió la propuesta de zonificación, de acuerdo a la clasificación inmersa en el Decreto 1076 de 2015, con un área de **39,2551ha:**



Zonificación	Área (ha)
Zona de Conservación	38,6258
Zona de Uso Intensivo e Infraestructura	0,6292
Total	39,2551

En ese orden de ideas, para cumplir a cabalidad con lo estipulado por el Artículo 2.2.2.1.17.6 del Decreto Único Reglamentario No. 1076 de 26 de mayo de 2015, se requiere a la solicitante del registro lo siguiente:

- Aclarar la fuente de información de la cartografía allegada, es decir, si es **plancha catastral** de Instituto Geográfico Agustín Codazzi - IGAC o de alguno de los catastros descentralizados; o **levantamiento topográfico**, dado que la verificación de la cartografía se hace con referencia a la información catastral.

En caso de tratarse de información catastral se debe allegar el **Certificado Predial individual Catastral** expedido por (Instituto Geográfico Agustín Codazzi - IGAC o de alguno de los catastros descentralizados) que acredite o se relacione Número de Cédula Catastral, Número de Folio de Matrícula, extensión y polígono, y los datos básicos del propietario correspondiente al predio denominado "FINCA LA ESPERANZA", inscrito bajo el folio de matrícula inmobiliaria No. 303-79039, con el propósito de aclarar la ubicación real del predio frente a la malla predial.

En caso de acreditarse el **levantamiento topográfico**, se debe remitir dicho documento en **formato digital tipo Dwg**; esta plancha topográfica



PARQUES NACIONALES
NATURALES DE COLOMBIA

AUTO NÚMERO . 2 9 7 DE 2 1 NOV 2024

**POR MEDIO DE LA CUAL SE INICIA EL TRÁMITE DE REGISTRO DE LA
RESERVA NATURAL DE LA SOCIEDAD CIVIL RNSC 144-24 "LA
ESPERANZA"**

debe estar firmada por el profesional en topografía (ingeniero, técnico o tecnólogo) que realizó el procedimiento⁶, y se debe incluir el nombre y número de matrícula profesional del mismo. Además, se debe remitir el documento en formato *Pdf* o *Jpg*. Lo anterior, con la finalidad de dar cumplimiento a los requerimientos establecidos en el numeral cuarto del Artículo 2.2.2.1.17.6, del Decreto 1076 de 2015⁷, ya que ésta es la única información oficial para continuar con el proceso de registro de Reservas Naturales de la Sociedad Civil.

De acuerdo con la fuente de información que se defina, se debe remitir en **formato digital tipo shape**, si es una plancha catastral. Si es un levantamiento topográfico, se debe remitir el **formato digital tipo Dwg**.

Ahora bien, si se define que la fuente de información es catastral, es necesario remitir el polígono y la zonificación de la reserva ajustada al código o cédula catastral que le corresponda, de conformidad con la información reportada en el Certificado Predial individual Catastral, teniendo en cuenta que el área objeto de registro de la información cartográfica aportada por el usuario no debe exceder el área⁸ reportada en el Certificado de Tradición y la zonificación deberá allegarse con cada una de las áreas discriminadas para cada uno de los predios de la solicitud de registro, de acuerdo con lo establecido en los numerales tercero y quinto del Artículo 2.2.2.1.17.6⁹ y el Artículo 2.2.2.1.17.4¹⁰ del Decreto 1076 de 2015.

⁶ Consejo Profesional Nacional de Topografía – CPNT. Concepto No. 001 – 2019. 31 de mayo de 2019. 'COMPETENCIA PROFESIONAL PARA EJERCER LA TOPOGRAFÍA Y FIRMAR LOS PLANOS TOPOGRÁFICOS EN EL TERRITORIO COLOMBIANO'. "(...) Los encargados de firmar los planos topográficos son el Ingeniero topográfico matriculado y el Topógrafo profesional licenciado de acuerdo con la Ley 70 de 1979 (Artículos 1, 2, 3, y 4). En consecuencia, la suscripción o firma de un plano topográfico no puede ser delegada o atribuida a profesionales distintos, tales como ingenieros civiles, ingenieros de vías y transportes o arquitectos (...)" En: <https://www.cpnt.gov.co/index.php/noticias/prensa/144-competencia-profesional-para-ejercer-la-topografia-y-firmar-los-planos-topograficos-en-el-territorio-colombiano>

⁷ Artículo 2.2.2.1.17.6. Solicitud de Registro. La solicitud de registro de una Reserva Natural de la Sociedad Civil deberá presentarse ante Parques Nacionales Naturales de Colombia directamente o por intermedio de una organización sin ánimo de lucro, y deberá contener:(...)

4. Ubicación geográfica del predio en plancha catastral o en plancha individual referenciada con coordenadas planas. En su defecto, delimitación del predio en una plancha base topográfica..." (Subrayado fuera del texto)

⁸ La información cartográfica se debe remitir teniendo como referencia el nuevo origen Nacional, conforme lo establecido en la Resolución 388 del 13 de mayo de 2020 y Resolución 471 del 14 de mayo de 2020, con las consideraciones de la Resolución 529 del 5 de junio de 2020 emitidas por el Instituto Geográfico Agustín Codazzi y adoptadas por Parques Nacionales Naturales de Colombia mediante la circular 20202400000014 del 24/06/2020. Las áreas se deben relacionar en formato de cuatro (4) decimales ya que se refiere a hectáreas.

⁹ 3. Nombre, ubicación, linderos y extensión del inmueble y del área que se registrará como Reserva Natural de la Sociedad Civil.

5. Zonificación y descripción de los usos y actividades a las cuales se destinará la Reserva Natural de la Sociedad Civil y localización en el plano.

¹⁰ ARTÍCULO 2.2.2.1.17.4. Zonificación. La zonificación de las Reservas Naturales de la Sociedad Civil podrá contener además de las zonas que se considere conveniente incluir, las siguientes: 1. Zona de conservación: área ocupada por un paisaje o una comunidad natural, animal o vegetal, ya sea en estado primario o que está evolucionado naturalmente y que se encuentre en proceso de recuperación. 2. Zona de amortiguación y manejo especial: aquella área de transición entre el paisaje antrópico y las zonas de conservación, o entre aquel y las áreas especiales para la protección como los nacimientos de agua, humedales y cauces. Esta zona puede contener rastrojos o vegetación secundaria y puede estar expuesta a actividades agropecuarias y extractivas sostenibles, de



PARQUES NACIONALES
NATURALES DE COLOMBIA

AUTO NÚMERO • 297 DE 21 NOV 2024

POR MEDIO DE LA CUAL SE INICIA EL TRÁMITE DE REGISTRO DE LA RESERVA NATURAL DE LA SOCIEDAD CIVIL RNSC 144-24 "LA ESPERANZA"

Cabe resaltar que de acuerdo con el inciso tercero del Artículo 2.2.2.1.17.6, del Decreto 1076 de 2015, al solicitante se le requerirá por una sola vez para que aporte la documentación que les hiciera falta y se suspenderán los términos. **Si pasados los dos (2) meses contados a partir del requerimiento, estos no han sido aportados, se entenderá que ha desistido de la solicitud de registro y se procederá al archivo.**

Finalmente, en el marco de la revisión cartográfica adelantada por el Grupo de Trámites y Evaluación Ambiental de Parques Nacionales Naturales de Colombia se consultó la capa de "Otras Medidas Efectivas de Conservación-OMEC" inscritas para Colombia¹¹, encontrando que el predio de registro como Reserva Natural de la Sociedad Civil hace parte total de la **OMEC "Nombre Cuenca Hidrográfica Río Opón, Categoría Cuenca Hidrográfica"**, en el año 2018, fecha anterior a la solicitud de registro como Reserva Natural de la Sociedad Civil, tal y como se muestra a continuación:

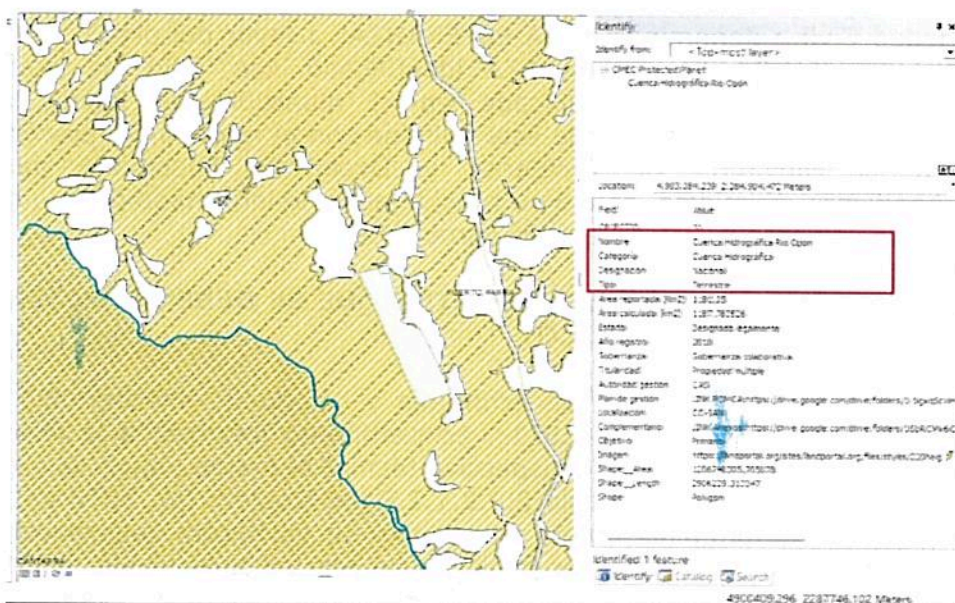


Figura 1. Traslape total del predio denominado "FINCA LA ESPERANZA", en proceso de registro como RNSC, con **OMEC "Nombre Cuenca Hidrográfica Río Opón.**

Fuente: Polígono del predio y capa OMEC año 2018.

regular intensidad. 3. **Zona de agrosistemas:** área que se dedica a la producción agropecuaria sostenible para uso humano o animal, tanto para el consumo doméstico como para la comercialización, favoreciendo la seguridad alimentaria. 4. **Zona de uso intensivo e infraestructura:** área de ubicación de las casas de habitación, restaurantes, hospedajes, establos, galpones, bodegas, viveros, senderos, vías, miradores, instalaciones eléctricas y de maquinaria fija, instalaciones sanitarias y de saneamiento básico e instalaciones para la educación, la recreación y el deporte. Las Reservas Naturales de la Sociedad Civil deberán contar como mínimo, con una Zona de Conservación.

¹¹ UNEP-WCMC (2024). Protected Area Profile for Colombia from the World Database on Protected Areas, OMEC. Octubre 2024. Disponible en: www.protectedplanet.net



PARQUES NACIONALES
NATURALES DE COLOMBIA

AUTO NÚMERO • 2 9 7 DE 2 1 NOV 2024

**POR MEDIO DE LA CUAL SE INICIA EL TRÁMITE DE REGISTRO DE LA
RESERVA NATURAL DE LA SOCIEDAD CIVIL RNSC 144-24 "LA
ESPERANZA"**

Así las cosas, es necesario tener en cuenta que la Decisión 14/8 de 2018 del Convenio sobre la Diversidad Biológica define a las OMEC- I Otras Medidas Efectivas de Conservación Basadas en Áreas, como:

..." Un área geográficamente definida que no sea un área protegida, que está gobernada y gestionada de manera que se logren resultados positivos y sostenidos a largo plazo para la conservación in situ de la biodiversidad, las funciones y los servicios ecosistémicos asociados; y cuando proceda, los valores culturales, espirituales, socioeconómicos y otros valores localmente relevantes (2018)".

En ese sentido, teniendo en cuenta que las Reservas Naturales de la Sociedad Civil son áreas protegidas integrantes del Sistema Nacional de Áreas Protegidas -SINAP y que, entendiendo el planteamiento definido por las partes del Convenio de Biodiversidad (CDB 2018), se entiende que las OMEC tienen por definición un enfoque sutil pero diferencial al de las Áreas Protegidas, en este caso representadas por las Reservas Naturales de la Sociedad Civil.

Por tal razón, de continuar con la solicitud de registro como Reserva Natural de la Sociedad Civil a denominarse "LA ESPERANZA" a favor del predio o predios denominado "FINCA LA ESPERANZA" identificado con folio de matrícula inmobiliaria No. 303-79039, ubicado en el municipio de Puerto Parra, departamento de Santander y que éste culmine con el registro, se procederá a informar al Ministerio de Ambiente y Desarrollo Sostenible para lo correspondiente. Asimismo, dejo a su consideración lo informado para lo que se considere pertinente frente al registro como OMEC.

**V. RECOMENDACIONES Y ASUNTOS QUE SE DEBEN PRECISAR EN
EL CONCEPTO TÉCNICO**

En aplicación de los principios de economía y celeridad –consagrados en el artículo 3º de la Ley 1437 de 2011-, es pertinente informar a la Autoridad Ambiental que realice la visita de inspección técnica al predio objeto de registro, si de acuerdo al parágrafo Artículo 2.2.2.1.2.8 del Decreto No. 1076 de 26 de mayo de 2015, el inmueble objeto de registro se encuentra superpuesto con alguna Área Protegida de carácter público y se precise si es viable registrar el área solicitada o una porción inferior a la requerida por el propietario en su formulario de solicitud de registro.

Así mismo, se solicita que dicho concepto determine si el área a registrar se encuentra traslapada con títulos y/o contratos de concesión minera, hidrocarburos, u otros proyectos licenciados, resguardos indígenas o de territorios de comunidades negras, o si tiene algún tipo de restricción respecto del uso del suelo, determinado en el POT ó el EOT del respectivo municipio.

Adicionalmente el Concepto deberá determinar las coordenadas de cada una de las zonas, con su respectivo mapa de zonificación y ubicación, así como los usos y actividades a los cuales se destinará la Reserva Natural de la Sociedad Civil, en los términos del citado Decreto Reglamentario.



PARQUES NACIONALES
NATURALES DE COLOMBIA

AUTO NÚMERO . 2 9 7 DE 2 1 NOV 2024

**POR MEDIO DE LA CUAL SE INICIA EL TRÁMITE DE REGISTRO DE LA
RESERVA NATURAL DE LA SOCIEDAD CIVIL RNSC 144-24 "LA
ESPERANZA"**

Para resolver la solicitud presentada por el peticionario, Parques Nacionales Naturales de Colombia, procederá de conformidad con el trámite previsto en la Sección 17 *-Reservas de la Sociedad Civil*, del Capítulo 1 *-Áreas de Manejo Especial-* del Título 2 *-Gestión Ambiental-*, de la Parte 2 *-Reglamentación-*, del Libro 2 *-Régimen Reglamentario del Sector Ambiente-*, del Decreto No. 1076 de 2015, regulado internamente a través del procedimiento de registro de reservas naturales de la sociedad civil - Código AMSPNN_PR_05, versión 3-, actualmente vigente.

En virtud de lo anterior, se da inicio a la actuación administrativa encaminada a resolver la solicitud presentada por el peticionario, previa verificación de los requisitos establecidos para tal fin, por lo cual se expedirá auto de inicio de trámite, el cual se notificará en los términos establecidos en los artículos 67 a 69 de la Ley 1437 de 2011 *-Código de Procedimiento Administrativo y de lo Contencioso Administrativo-*, y su publicación se realizará de conformidad con lo señalado en el artículo 73 de la citada normativa, en concordancia con el artículo 71 de la Ley 99 de 1993.

Adicionalmente, y con el objetivo de dar cumplimiento al término de treinta (30) días establecidos en la Sección 17 *-Reservas de la Sociedad Civil*, del Capítulo 1 *-Áreas de Manejo Especial-* del Título 2 *-Gestión Ambiental-*, de la Parte 2 *-Reglamentación-*, del Libro 2 *-Régimen Reglamentario del Sector Ambiente-*, del Decreto No. 1076 de 326 de mayo de 2015, para llevar a cabo el proceso de registro, se procederá a remitir a la Alcaldía Municipal y a la autoridad ambiental con jurisdicción en el área del predio, los avisos de que trata el artículo 2.2.2.1.17.7 del referido Decreto, para que sean fijados oportunamente y posteriormente se alleguen las constancias de fijación y desfijación de los mencionados avisos.

Que, en mérito de lo expuesto, la Subdirección de Gestión y Manejo de Áreas Protegidas,

DISPONE:

Artículo 1. Iniciar el trámite de registro como Reserva Natural de la Sociedad Civil "LA ESPERANZA", a favor del predio denominado "FINCA LA ESPERANZA" inscrito bajo el folio de matrícula inmobiliaria No. 303-79039, ubicado en el municipio de Puerto Parra, departamento de Santander, solicitado por el señor **ANDRÉS LINK OSPINA** identificado con cédula de ciudadanía No. 79.780.812, actuando como Representante Legal de la **FUNDACION PROYECTO PRIMATES**, NIT. 900.358.626-2, en calidad de apoderado de la señora **ANA GABRIELA MARIA DE LUNA URIBE** identificada con cédula de ciudadanía No. 52.386.864, quien ostenta la titularidad del derecho real de dominio, de conformidad con la parte motiva del presente acto administrativo.



PARQUES NACIONALES
NATURALES DE COLOMBIA

AUTO NÚMERO . 2 9 7 DE 2 1 NOV 2024

**POR MEDIO DE LA CUAL SE INICIA EL TRÁMITE DE REGISTRO DE LA
RESERVA NATURAL DE LA SOCIEDAD CIVIL RNSC 144-24 "LA
ESPERANZA"**

Artículo 2.- Requerir al señor **ANDRÉS LINK OSPINA** identificado con cédula de ciudadanía No. 79.780.812, Representante Legal de la **FUNDACION PROYECTO PRIMATES**, NIT. 900.358.626-2, en calidad de apoderado para que dentro del término hasta de dos (2) meses contados a partir del día siguiente a la notificación del presente acto administrativo, allegue la siguiente documentación con el fin dar continuidad al trámite de Solicitud de Registro de Reserva Natural de la Sociedad Civil, de conformidad con la parte motiva del presente acto administrativo:

1. Escritura de Compraventa No. 2076 del 29 de diciembre de 2018 de la Notaria Primera De Barrancabermeja, en donde se relacionen los linderos del predio denominado "FINCA LA ESPERANZA" inscrito bajo el folio de matrícula inmobiliaria No. 303-79039.
2. Certificado predial catastral, expedido por el Instituto Geográfico Agustín Codazzi-IGAC- o de alguno de los catastros descentralizados que acredite o se relacione el número de cédula catastral, número de folio de matrícula, extensión (área total del predio), plano y datos básicos del propietario del predio denominado "FINCA LA ESPERANZA", inscrito bajo el folio de matrícula inmobiliaria No. 303-79039.
3. Aclarar la fuente de información de la cartografía allegada, es decir, si es **plancha catastral** de Instituto Geográfico Agustín Codazzi - IGAC o de alguno de los catastros descentralizados; o **levantamiento topográfico**, dado que la verificación de la cartografía se hace con referencia a la información catastral.

En caso de tratarse de información catastral se debe allegar el **Certificado Predial individual Catastral** expedido por (Instituto Geográfico Agustín Codazzi – IGAC o de alguno de los catastros descentralizados) que acredite o se relacione Número de Cédula Catastral, Número de Folio de Matrícula, extensión y polígono, y los datos básicos del propietario correspondiente al predio denominado "FINCA LA ESPERANZA", inscrito bajo el folio de matrícula inmobiliaria No. 303-79039, con el propósito de aclarar la ubicación real del predio frente a la malla predial.

En caso de acreditarse el **levantamiento topográfico**, se debe remitir dicho documento en **formato digital tipo Dwg**; esta plancha topográfica debe estar firmada por el profesional en topografía (ingeniero, técnico o tecnólogo) que realizó el procedimiento¹², y se debe incluir el nombre y número de matrícula

¹² Consejo Profesional Nacional de Topografía – CPNT. Concepto No. 001 – 2019. 31 de mayo de 2019. 'COMPETENCIA PROFESIONAL PARA EJERCER LA TOPOGRAFÍA Y FIRMAR LOS PLANOS TOPOGRÁFICOS EN EL TERRITORIO COLOMBIANO'. "(...) Los encargados de firmar los planos topográficos son el Ingeniero topográfico matriculado y el Topógrafo profesional licenciado de acuerdo con la Ley 70 de 1979 (Artículos 1, 2, 3, y 4). En consecuencia, la suscripción o firma de un plano topográfico no puede ser delegada o atribuida a profesionales distintos, tales como ingenieros civiles, ingenieros de vías y transportes o arquitectos (...)" En: <https://www.cpnt.gov.co/index.php/noticias/prensa/144-competencia-profesional-para-ejercer-la-topografia-y-firmar-los-planos-topograficos-en-el-territorio-colombiano>



PARQUES NACIONALES
NATURALES DE COLOMBIA

AUTO NÚMERO . 2 9 7 DE 2 1 NOV 2024

**POR MEDIO DE LA CUAL SE INICIA EL TRÁMITE DE REGISTRO DE LA
RESERVA NATURAL DE LA SOCIEDAD CIVIL RNSC 144-24 "LA
ESPERANZA"**

profesional del mismo. Además, se debe remitir el documento en formato *Pdf* o *Jpg*. Lo anterior, con la finalidad de dar cumplimiento a los requerimientos establecidos en el numeral cuarto del Artículo 2.2.2.1.17.6, del Decreto 1076 de 2015¹³, ya que ésta es la única información oficial para continuar con el proceso de registro de Reservas Naturales de la Sociedad Civil.

De acuerdo con la fuente de información que se defina, se debe remitir en **formato digital tipo *shape***, si es una plancha catastral. Si es un levantamiento topográfico, se debe remitir el **formato digital tipo *Dwg***.

Ahora bien, si se define que la fuente de información es catastral, es necesario remitir el polígono y la zonificación de la reserva ajustada al código o cédula catastral que le corresponda, de conformidad con la información reportada en el Certificado Predial individual Catastral, teniendo en cuenta que el área objeto de registro de la información cartográfica aportada por el usuario no debe exceder el área¹⁴ reportada en el Certificado de Tradición y la zonificación deberá allegarse con cada una de las áreas discriminadas para cada uno de los predios de la solicitud de registro, de acuerdo con lo establecido en los numerales tercero y quinto del Artículo 2.2.2.1.17.6¹⁵ y el Artículo 2.2.2.1.17.4¹⁶ del Decreto 1076 de 2015.

¹³ Artículo 2.2.2.1.17.6. Solicitud de Registro. La solicitud de registro de una Reserva Natural de la Sociedad Civil deberá presentarse ante Parques Nacionales Naturales de Colombia directamente o por intermedio de una organización sin ánimo de lucro, y deberá contener:(...)

4. Ubicación geográfica del predio en plancha catastral o en plancha individual referenciada con coordenadas planas. En su defecto, delimitación del predio en una plancha base topográfica..." (Subrayado fuera del texto)

¹⁴ La información cartográfica se debe remitir teniendo como referencia el nuevo origen Nacional, conforme lo establecido en la Resolución 388 del 13 de mayo de 2020 y Resolución 471 del 14 de mayo de 2020, con las consideraciones de la Resolución 529 del 5 de junio de 2020 emitidas por el Instituto Geográfico Agustín Codazzi y adoptadas por Parques Nacionales Naturales de Colombia mediante la circular 20202400000014 del 24/06/2020. Las áreas se deben relacionar en formato de cuatro (4) decimales ya que se refiere a hectáreas.

¹⁵ 3. Nombre, ubicación, linderos y extensión del inmueble y del área que se registrará como Reserva Natural de la Sociedad Civil.

5. Zonificación y descripción de los usos y actividades a las cuales se destinará la Reserva Natural de la Sociedad Civil y localización en el plano.

¹⁶ ARTÍCULO 2.2.2.1.17.4. Zonificación. La zonificación de las Reservas Naturales de la Sociedad Civil podrá contener además de las zonas que se considere conveniente incluir, las siguientes: 1. Zona de conservación: área ocupada por un paisaje o una comunidad natural, animal o vegetal, ya sea en estado primario o que está evolucionado naturalmente y que se encuentre en proceso de recuperación. 2. Zona de amortiguación y manejo especial: aquella área de transición entre el paisaje antrópico y las zonas de conservación, o entre aquel y las áreas especiales para la protección como los nacimientos de agua, humedales y cauces. Esta zona puede contener rastrojos o vegetación secundaria y puede estar expuesta a actividades agropecuarias y extractivas sostenibles, de regular intensidad. 3. Zona de agrosistemas: área que se dedica a la producción agropecuaria sostenible para uso humano o animal, tanto para el consumo doméstico como para la comercialización, favoreciendo la seguridad alimentaria. 4. Zona de uso intensivo e infraestructura: área de ubicación de las casas de habitación, restaurantes, hospedajes, establos, galpones, bodegas, viveros, senderos, vías, miradores, instalaciones eléctricas y de maquinaria fija, instalaciones sanitarias y de saneamiento básico e instalaciones para la educación, la recreación y el deporte. Las Reservas Naturales de la Sociedad Civil deberán contar como mínimo, con una Zona de Conservación.



PARQUES NACIONALES
NATURALES DE COLOMBIA

AUTO NÚMERO . 2 9 7 DE 2 1 NOV 2024

**POR MEDIO DE LA CUAL SE INICIA EL TRÁMITE DE REGISTRO DE LA
RESERVA NATURAL DE LA SOCIEDAD CIVIL RNSC 144-24 "LA
ESPERANZA"**

Cabe resaltar que de acuerdo con el inciso tercero del Artículo 2.2.2.1.17.6, del Decreto 1076 de 2015, al solicitante se le requerirá por una sola vez para que aporte la documentación que les hiciera falta y se suspenderán los términos. **Si pasados los dos (2) meses contados a partir del requerimiento, estos no han sido aportados, se entenderá que ha desistido de la solicitud de registro y se procederá al archivo.**

Artículo 3. Una vez el solicitante del registro allegue la información requerida remitir a la **Alcaldía Municipal de Puerto Parra** y a la **Corporación Autónoma Regional del Santander - CAS**, los avisos de inicio del trámite a que se refiere el Artículo 2.2.2.1.17.7 del Decreto 1076 de 2015.

Artículo 4. El Grupo de Trámites y Evaluación Ambiental -GTEA realizará y coordinará la práctica de la visita técnica al predio objeto de solicitud de registro, con el fin de verificar la importancia de la muestra de ecosistema natural y la sostenibilidad de los procesos de producción y aprovechamiento llevados a cabo en el predio, si los hay, y demás aspectos técnicos que se deban tener en cuenta para la verificación de los objetivos de conservación de las áreas protegidas, de conformidad con lo señalado en el Artículo 2.2.2.1.1.6 y la Sección 17 -Reservas de la Sociedad Civil, Capítulo 1 -Áreas de Manejo Especial- del Título 2 -Gestión Ambiental-, de la Parte 2 -Reglamentación-, del Libro 2- Régimen Reglamentario del Sector Ambiente-, del Decreto No. 1076 de 26 de mayo de 2015, y observe las recomendaciones contenidas en el presente acto administrativo.

Parágrafo. Para la práctica de la visita técnica mencionada en el Artículo tercero, un funcionario del **Grupo de Trámites y Evaluación Ambiental - GTEA** se comunicará con el solicitante, solicitando su aprobación expresa para realizar la actividad. Después de realizada la consulta, se requerirá que esta aprobación se allegue por los medios virtuales establecidos por Parques Nacionales Naturales.

Artículo 5. Notifíquese personalmente o en su defecto por medios electrónicos, el contenido del presente acto administrativo al señor **ANDRÉS LINK OSPINA** identificado con cédula de ciudadanía No. 79.780.812, Representante Legal de la **FUNDACION PROYECTO PRIMATES**, Nit. 900.358.626-2, (o quien haga sus veces) en calidad de apoderado, de conformidad con lo establecido en el Artículo 66 y subsiguientes de la Ley 1437 de 2011 -Código de Procedimiento Administrativo y de lo Contencioso Administrativo-.

Artículo 6. El encabezado y la parte dispositiva del presente Auto deberán ser publicados en la Gaceta Oficial Ambiental de Parques Nacionales Naturales de Colombia, de conformidad con lo establecido en el artículo 73 de la Ley 1437 de 2011 -Código de Procedimiento Administrativo y de lo Contencioso Administrativo-.

MC



PARQUES NACIONALES
NATURALES DE COLOMBIA

AUTO NÚMERO . 2 9 7 DE 2 1 NOV 2024

**POR MEDIO DE LA CUAL SE INICIA EL TRÁMITE DE REGISTRO DE LA
RESERVA NATURAL DE LA SOCIEDAD CIVIL RNSC 144-24 "LA
ESPERANZA"**

Artículo 7. Contra el presente acto administrativo no procede recurso alguno, de conformidad con lo establecido en el artículo 75 de la Ley 1437 de 2011 - Código de Procedimiento Administrativo y de lo Contencioso Administrativo-.

Dado en Bogotá, D.C., a los 2 1 NOV 2024

NOTIFÍQUESE, PUBLÍQUESE Y CÚMPLASE,

MARTA CECILIA DÍAZ LEGUIZAMÓN
Subdirectora de Gestión y Manejo de Áreas Protegidas

Elaboró:

Maria Andrea Alzate Hernández
Abogada GTEA

Revisó información cartográfica:
Maira Leandra Jiménez R.
Cartógrafa GTEA

Revisó y Aprobó

Guillermo Alberto Santos Ceballos
Coordinador GTEA

Ivonne Guerrero- Asesora SGM

