



PARQUES NACIONALES
NATURALES DE COLOMBIA

AUTO NÚMERO 335 DE 20 DIC 2024

POR MEDIO DEL CUAL SE INICIA EL TRÁMITE DE REGISTRO DE LA RESERVA NATURAL DE LA SOCIEDAD CIVIL RNSC 120-24 "CASA VIEJA"

La Subdirectora de Gestión y Manejo de Áreas Protegidas de Parques Nacionales Naturales de Colombia, en ejercicio de sus facultades legales y en especial las establecidas en el numeral 14 del artículo 13 del Decreto 3572 de 2011, la Resolución No. 092 de 2011 y,

CONSIDERANDO

Que la Ley 99 de 1993 creó el Ministerio del Medio Ambiente y reordenó el Sector Público encargado de la gestión y conservación del medio ambiente y los recursos naturales renovables,

Que Parques Nacionales Naturales de Colombia, de acuerdo con lo dispuesto en el Decreto 3572 de 2011, es la Autoridad Ambiental encargada de la administración y manejo del Sistema de Parques Nacionales Naturales y la coordinación del Sistema Nacional de Áreas Protegidas.

Que en el artículo 13, numeral 14 del Decreto 3572 de 2011, se le otorgó a la Subdirección de Gestión y Manejo de Áreas Protegidas la función de *"Adelantar los trámites administrativos ambientales y proyectar los actos administrativos a que haya lugar, para el otorgamiento de permisos, concesiones, autorizaciones y demás instrumentos de control y seguimiento ambiental, para el uso y aprovechamiento de los recursos naturales renovables en las áreas del Sistema de Parques Nacionales, así como para el **registro de las Reservas Naturales de la Sociedad Civil**"* (Subraya y negrita fuera del texto original).

Que adicionalmente, la Dirección General de esta Autoridad Ambiental, a través de la Resolución No. 092 de 2011, delegó en la Subdirección de Gestión y Manejo de Áreas Protegidas –entre otras- la función de otorgar el registro de las Reservas Naturales de la Sociedad Civil.

Que adicionalmente, la ya referida Ley 99 de 1993, define en su artículo 109 las Reservas Naturales de la Sociedad Civil como: *"La parte o el todo del área de un inmueble que conserva una muestra de un ecosistema natural y sea manejado bajo los principios de la sustentabilidad en el uso de los recursos naturales, cuyas actividades y usos se establecerán de acuerdo a reglamentación, con la participación de las organizaciones sin ánimo de lucro de carácter ambiental"*.

Que mediante el Decreto No. 1076 de 26 de mayo de 2015, *"Por medio del cual se expide el Decreto Único Reglamentario del Sector Ambiente y Desarrollo Sostenible"*, se compilaron los Decretos reglamentarios del sector ambiente, entre los que se encuentran el Decreto 2372 de 2010 *"en relación con el Sistema Nacional de Áreas Protegidas"*, y el Decreto No. 1996 de 1999 *"Por el cual se reglamentan los artículos 109 y 110 de la Ley 99 de 1993 sobre Reservas Naturales de la Sociedad Civil"*.

Que el artículo 1.1.2.1.1 del Decreto No. 1076 de 2015, establece las funciones de Parques Nacionales Naturales como Unidad que conforma y administra el sector.

42



PARQUES NACIONALES
NATURALES DE COLOMBIA

AUTO NÚMERO 335 DE 20 DIC 2024

POR MEDIO DEL CUAL SE INICIA EL TRÁMITE DE REGISTRO DE LA RESERVA NATURAL DE LA SOCIEDAD CIVIL RNSC 120-24 "CASA VIEJA"

Que para efectos del procedimiento de Registro de Reservas Naturales de la Sociedad Civil en la presente actuación, se procederá de conformidad con lo dispuesto en la Sección 17 -Reservas de la Sociedad Civil, del Capítulo 1 -Áreas de Manejo Especial- del Título 2 -Gestión Ambiental-, de la Parte 2 -Reglamentación-, del Libro 2 -Régimen Reglamentario del Sector Ambiente-, del Decreto No. 1076 de 2015 "Por medio del cual se expide el Decreto Único Reglamentario del Sector Ambiente y Desarrollo Sostenible".

I. ANTECEDENTES EXP. 2024230790100120E

Mediante radicado No. 20244700101212 del 20 de agosto de 2024, el señor **OSCAR JAIME GARCÍA NARANJO** identificado con cédula de ciudadanía No. 7.761.366, remitió la documentación para iniciar el trámite de registro como Reserva Natural de la Sociedad Civil a denominarse "**CASA VIEJA**" a favor del predio denominado "**BUENVISTA**" inscrito bajo el folio de matrícula inmobiliaria No. 200-3771, con una extensión superficial de **10,6250 ha**, ubicado en el municipio de Neiva, departamento del Huila, según información contenida en el Certificado de Tradición y Libertad, expedido 23 de octubre de 2023, por la Oficina de Registro de Instrumentos Públicos de Neiva, verificado en la Ventanilla Única de Registro-VUR- el 31 de noviembre de 2024, sin encontrar anotaciones adicionales.

Que los documentos jurídicos y técnicos allegados en el marco de la solicitud de registro como Reserva Natural de la Sociedad Civil a denominarse "**CASA VIEJA**", contenidos dentro del expediente 2024230790100120E, son los siguientes:

1. Formulario de solicitud de registro de Reservas Naturales de la Sociedad Civil (VITAL)
2. Formato de solicitud de Registro de Reservas Naturales de la Sociedad Civil RNSC "**CASA VIEJA**", suscrita por el señor **OSCAR JAIME GARCÍA NARANJO** identificado con cédula de ciudadanía No. 7.761.366.
3. Certificado de Tradición y Libertad del predio denominado "**BUENVISTA**" inscrito bajo el folio de matrícula inmobiliaria No. 200-3771, expedido 23 de octubre de 2024.
4. Se remitió la **RESEÑA DESCRIPTIVA DEL PREDIO "BUENVISTA"** inscrito bajo el folio de matrícula inmobiliaria No. 200-3771.
5. Información Cartográfica en formato *ShapeFile* del predio objeto de solicitud de registro.

Con el fin de verificar si la solicitud elevada ante esta Autoridad Ambiental cumple con los requisitos establecidos en el artículo 2.2.2.1.17.6 del Decreto No. 1076 de 26 de mayo de 2015, se hizo necesario hacer el estudio jurídico respectivo, para lo cual se analizaron los siguientes aspectos:

I. LEGITIMACIÓN PARA FORMULAR LA SOLICITUD Y DERECHO DE DOMINIO

De conformidad con el formulario de solicitud de registro y el Certificado de Tradición y Libertad aportado, la actual solicitud es elevada por el **OSCAR JAIME GARCÍA NARANJO** identificado con cédula de ciudadanía No. 7.761.366.



PARQUES NACIONALES
NATURALES DE COLOMBIA

AUTO NÚMERO 335 DE 20 DIC 2024

POR MEDIO DEL CUAL SE INICIA EL TRÁMITE DE REGISTRO DE LA RESERVA NATURAL DE LA SOCIEDAD CIVIL RNSC 120-24 "CASA VIEJA"

Con la finalidad de corroborar la legitimación para formular la solicitud y el derecho de dominio de la solicitante, se realizó un análisis jurídico del Certificado de Tradición y Libertad del predio denominado "BUENAVISTA" inscrito bajo el folio de matrícula inmobiliaria No. 200-3771.

En el marco de dicho análisis, se corrobora que el señor **OSCAR JAIME GARCÍA NARANJO** identificado con cédula de ciudadanía No. 7.761.366, ostenta la titularidad del derecho real de dominio del predio denominado "BUENAVISTA" inscrito bajo el folio de matrícula inmobiliaria No. 200-3771, por tanto, se encuentra legitimada para formular la solicitud de registro del referido inmueble, como Reserva Natural de la Sociedad Civil a denominarse "**CASA VIEJA**".

Que así mismo, no se evidenciaron limitaciones al dominio sobre el predio objeto de solicitud de registro, que puedan afectar el trámite de registro.

II. ÁREA OBJETO DE LA SOLICITUD

De conformidad con el formulario de solicitud de registro, presentado el señor **OSCAR JAIME GARCÍA NARANJO** identificado con cédula de ciudadanía No. 7.761.366, se encuentra legitimado para formular la presente solicitud, como propietario del predio, se tiene que el área que se solicita para registro como Reserva Natural de la Sociedad Civil a denominarse "**CASA VIEJA**" a favor del predio denominado "BUENAVISTA" inscrito bajo el folio de matrícula inmobiliaria No. 200-3771, será una extensión total de **10,5915 ha.**

Es importante mencionar que en el folio de matrícula inmobiliaria se relacionan los linderos del predio, con lo cual, se da cumplimiento al numeral tercero del Artículo 2.2.2.1.17.6¹ del Decreto Único Reglamentario No. 1076 de 26 de mayo de 2015.

Ahora bien, luego de verificar la información cartográfica allegada, se evidenciaron las siguientes situaciones:

Se procede a verificar la fuente de información; evidenciando que la misma se toma de la información catastral IGAC y que el predio objeto de solicitud de registro se encuentra ubicado en el en el municipio de Neiva - Huila.

¹ ARTÍCULO 2.2.2.1.17.6. *Solicitud de Registro.* La solicitud de registro de una Reserva Natural de la Sociedad Civil deberá presentarse ante Parques Nacionales Naturales de Colombia directamente o por intermedio de una organización sin ánimo de lucro, y deberá contener:

3. Nombre, ubicación, linderos y extensión del inmueble y del área que se registrará como Reserva Natural de la Sociedad Civil.

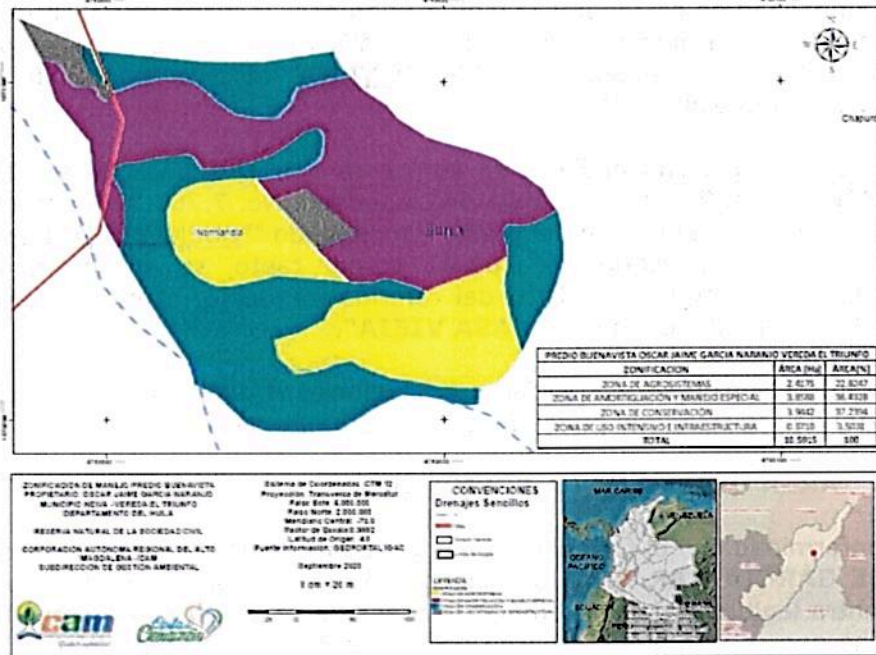
Handwritten signature



PARQUES NACIONALES
NATURALES DE COLOMBIA

AUTO NÚMERO . 335 DE 20 DIC 2024

**POR MEDIO DEL CUAL SE INICIA EL TRÁMITE DE REGISTRO DE LA RESERVA
NATURAL DE LA SOCIEDAD CIVIL RNSC 120-24 "CASA VIEJA"**



Sistema de Coordenadas: CTM 12
 Proyección: Transversa de Mercator
 Falso Este: 5.000.000
 Falso Norte: 2.000.000
 Meridiano Central: -73.0
 Factor de Escala: 0.9992
 Latitud de Origen: 4.0
 Fuente información: **GEOPORTAL IGAC**

Septiembre 2023

1 cm = 20 m



- Según certificado de tradición y libertad allegado se evidencia que, el mismo cuenta con información del código catastral: **41001000200460024000**. Tal y como se muestra a continuación:

eye



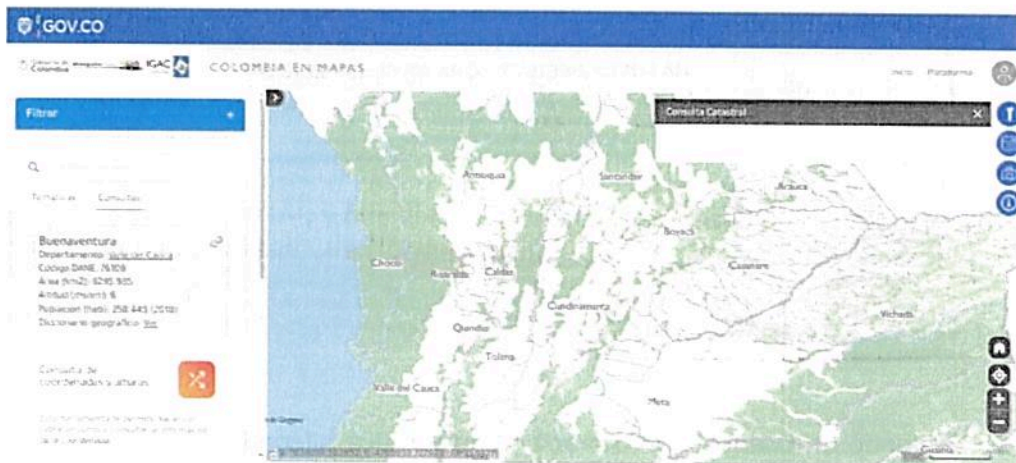
PARQUES NACIONALES
NATURALES DE COLOMBIA

AUTO NÚMERO . 335 DE 20 DIC 2024

**POR MEDIO DEL CUAL SE INICIA EL TRÁMITE DE REGISTRO DE LA RESERVA
NATURAL DE LA SOCIEDAD CIVIL RNSC 120-24 "CASA VIEJA"**



- Teniendo en cuenta que, la cartografía aportada, se realiza el cruce con la capa de catastro para el municipio de Neiva en el departamento de Huila y se obtienen los siguientes resultados:



Se evidencia que para el municipio de Neiva del departamento de Huila, la capa predial no está en la base de datos de catastro IGAC lo que hace que la fuente de información no sea clara, por tal razón, se hace necesario requerir.

Áreas objeto de registro

- De conformidad con el formulario de solicitud de registro allegado, se indicó como área total a registrar **10,5915 ha.**

Formato de solicitud de Registro:

ge



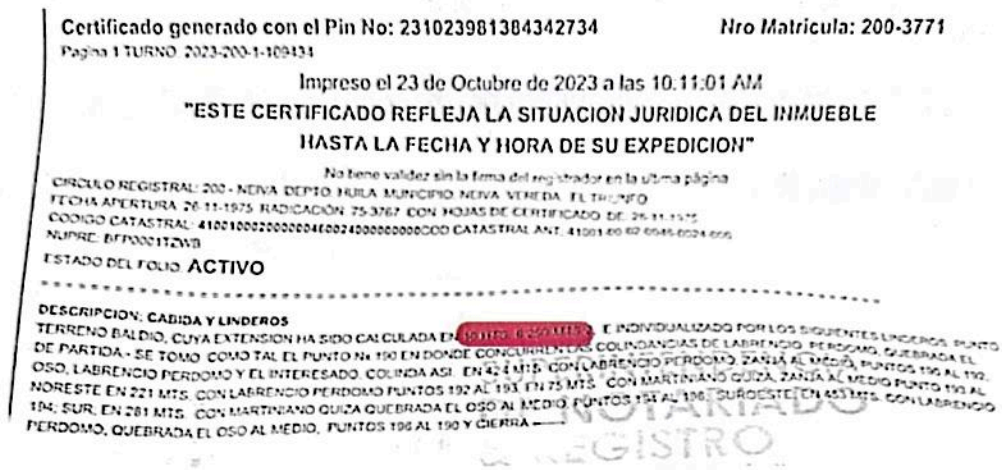
PARQUES NACIONALES
NATURALES DE COLOMBIA

AUTO NÚMERO 335 DE 20 DIC 2024

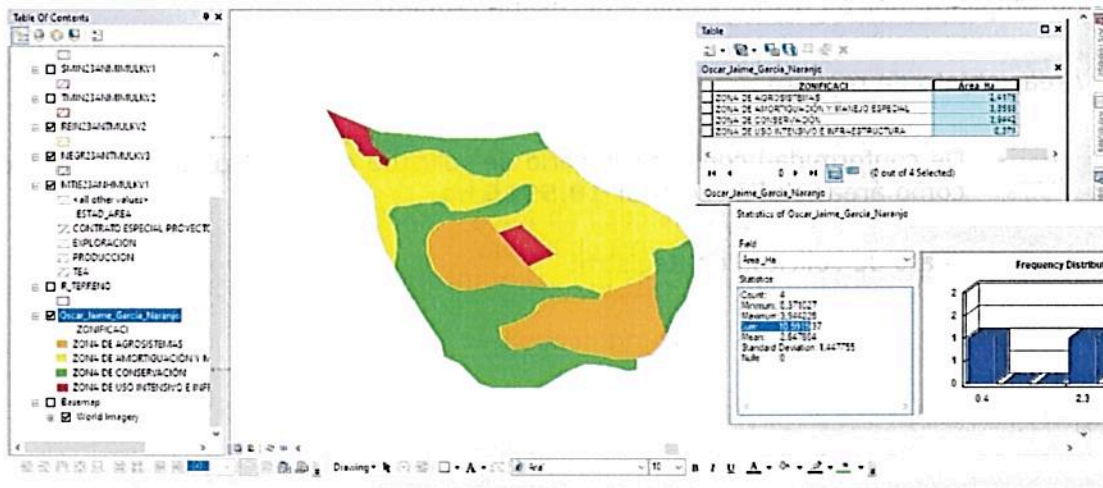
**POR MEDIO DEL CUAL SE INICIA EL TRÁMITE DE REGISTRO DE LA RESERVA
NATURAL DE LA SOCIEDAD CIVIL RNSC 120-24 "CASA VIEJA"**

Información del Predio								
Nombre del predio	Dirección del predio	Departamento	Municipio	Vereda/ Corregimiento	Descripción linderos del predio	Área del predio	Área total a registrar del predio	Número de folio de matrícula inmobiliaria
BUENAVISTA	VEREDA EL TRIUNFO	HUILA	NEIVA	VEREDA EL TRIUNFO	TERRENO VALDIO CUYA EXTENSIÓN HA SIDO CALCULADA EN 10 HAS 6250 MTS2. E INDIVIDUALIZADO POR LOS SIGUIENTES LINDEROS: PUNTO DE PARTIDA - SE TOMO COMO TAL EL PUNTO N° 190 EN DONDE CONCURREN LAS COLINDANCIAS DE	10 HAS 6 250 M2	10 HAS 5915 M2	200-3771

Certificado de tradición No. 200-3771, cuenta con un área total de **10,6250 ha**, tal y como se muestra en la siguiente imagen:



- Teniendo en cuenta la información cartográfica allegada en formato ShapeFile., la cual relaciona un área total de **10,5915 ha**, lo cual es menor al área reportada dentro del certificado de tradición allegado. Tal y como se muestra a continuación:





PARQUES NACIONALES
NATURALES DE COLOMBIA

AUTO NÚMERO 335 DE 20 DIC 2024

POR MEDIO DEL CUAL SE INICIA EL TRÁMITE DE REGISTRO DE LA RESERVA NATURAL DE LA SOCIEDAD CIVIL RNSC 120-24 "CASA VIEJA"

- Finalmente, la solicitante remitió la propuesta de zonificación, de acuerdo a la clasificación inmersa en el Decreto 1076 de 2015, con un área de **10,5915 ha**:

PREDIO BUENAVISTA OSCAR JAIME GARCIA NARANJO VEREDA EL TRIUNFO		
ZONIFICACION	ÁREA (Ha)	ÁREA(%)
ZONA DE AGROSISTEMAS	2.4175	22.8247
ZONA DE AMORTIGUACIÓN Y MANEJO ESPECIAL	3.8588	36.4328
ZONA DE CONSERVACIÓN	3.9442	37.2394
ZONA DE USO INTENSIVO E INFRAESTRUCTURA	0.3710	3.5031
TOTAL	10.5915	100

En ese orden de ideas, para cumplir a cabalidad con lo estipulado por el Artículo 2.2.2.1.17.6 del Decreto Único Reglamentario No. 1076 de 26 de mayo de 2015, se requiere a la solicitante del registro lo siguiente:

- Aclarar la fuente de información de la cartografía allegada, es decir, si es **plancha catastral** de Instituto Geográfico Agustín Codazzi - IGAC o de alguno de los catastros descentralizados; o **levantamiento topográfico**, dado que la verificación de la cartografía se hace con referencia a la información catastral.

En caso de tratarse de información catastral se debe allegar el **Certificado Predial individual Catastral** expedido por (Instituto Geográfico Agustín Codazzi - IGAC o de alguno de los catastros descentralizados) que acredite o se relacione Número de Cédula Catastral, Número de Folio de Matrícula, extensión y polígono, y los datos básicos del propietario correspondiente al predio denominado "LT 1", inscrito bajo el folio de matrícula inmobiliaria No. 083-44009, con el propósito de aclarar la ubicación real del predio frente a la malla predial.

En caso de acreditarse el **levantamiento topográfico**, se debe remitir dicho documento en **formato digital tipo Dwg**; esta plancha topográfica debe estar firmada por el profesional en topografía (ingeniero, técnico o tecnólogo) que realizó el procedimiento², y se debe incluir el nombre y número de matrícula profesional del mismo. Además, se debe remitir el documento en formato *Pdf* o *Jpg*. Lo anterior, con la finalidad de dar cumplimiento a los requerimientos establecidos en el numeral cuarto del Artículo 2.2.2.1.17.6, del Decreto 1076 de 2015³, ya que ésta es la única información oficial para continuar con el proceso de registro de Reservas Naturales de la Sociedad Civil.

² Consejo Profesional Nacional de Topografía - CPNT. Concepto No. 001 - 2019. 31 de mayo de 2019. '**COMPETENCIA PROFESIONAL PARA EJERCER LA TOPOGRAFÍA Y FIRMAS LOS PLANOS TOPOGRÁFICOS EN EL TERRITORIO COLOMBIANO**'. "(...) Los encargados de firmar los planos topográficos son el Ingeniero topográfico matriculado y el Topógrafo profesional licenciado de acuerdo con la Ley 70 de 1979 (Artículos 1, 2, 3, y 4). En consecuencia, la suscripción o firma de un plano topográfico no puede ser delegada o atribuida a profesionales distintos, tales como ingenieros civiles, ingenieros de vías y transportes o arquitectos (...)" En: <https://www.cpnt.gov.co/index.php/noticias/prensa/144-competencia-profesional-para-ejercer-la-topografia-y-firmar-los-planos-topograficos-en-el-territorio-colombiano>

³ **Artículo 2.2.2.1.17.6. Solicitud de Registro.** La solicitud de registro de una Reserva Natural de la Sociedad Civil deberá presentarse ante Parques Nacionales Naturales de Colombia directamente o por intermedio de una organización sin ánimo de lucro, y deberá contener:(...)

4. Ubicación geográfica del predio en plancha catastral o en plancha individual referenciada con coordenadas planas. En su defecto, delimitación del predio en una plancha base topográfica..." (Subrayado fuera del texto)

HC



PARQUES NACIONALES
NATURALES DE COLOMBIA

AUTO NÚMERO . 335 DE 20 DIC 2024

POR MEDIO DEL CUAL SE INICIA EL TRÁMITE DE REGISTRO DE LA RESERVA NATURAL DE LA SOCIEDAD CIVIL RNSC 120-24 "CASA VIEJA"

De acuerdo con la fuente de información que se defina, se debe remitir en **formato digital tipo shape**, si es una plancha catastral. Si es un levantamiento topográfico, se debe remitir el **formato digital tipo Dwg**.

Ahora bien, si se define que la fuente de información es catastral, es necesario remitir el polígono y la zonificación de la reserva ajustada al código o cédula catastral que le corresponda, de conformidad con la información reportada en el Certificado Predial individual Catastral, teniendo en cuenta que el área objeto de registro de la información cartográfica aportada por el usuario no debe exceder el área⁴ reportada en el Certificado de Tradición y la zonificación deberá allegarse con cada una de las áreas discriminadas para cada uno de los predios de la solicitud de registro, de acuerdo con lo establecido en los numerales tercero y quinto del Artículo 2.2.2.1.17.6⁵ y el Artículo 2.2.2.1.17.4⁶ del Decreto 1076 de 2015.

Cabe resaltar que de acuerdo con el inciso tercero del Artículo 2.2.2.1.17.6, del Decreto 1076 de 2015, al solicitante se le requerirá por una sola vez para que aporte la documentación que les hiciera falta y se suspenderán los términos. **Si pasados los dos (2) meses contados a partir del requerimiento, estos no han sido aportados, se entenderá que ha desistido de la solicitud de registro y se procederá al archivo.**

III. RECOMENDACIONES Y ASUNTOS QUE SE DEBEN PRECISAR EN EL CONCEPTO TÉCNICO

En aplicación de los principios de economía y celeridad –consagrados en el artículo 3º de la Ley 1437 de 2011- es pertinente informar a la Autoridad Ambiental que realice la visita de inspección técnica al predio objeto de registro, si de acuerdo al parágrafo Artículo 2.2.2.1.2.8 del Decreto No. 1076 de 26 de mayo de 2015, el inmueble objeto de registro se encuentra superpuesto con alguna Área Protegida de carácter público y se precise si es viable registrar el área solicitada o una porción inferior a la requerida por el propietario en su formulario de solicitud de registro.

⁴ La información cartográfica se debe remitir teniendo como referencia el nuevo origen Nacional, conforme lo establecido en la Resolución 388 del 13 de mayo de 2020 y Resolución 471 del 14 de mayo de 2020, con las consideraciones de la Resolución 529 del 5 de junio de 2020 emitidas por el Instituto Geográfico Agustín Codazzi y adoptadas por Parques Nacionales Naturales de Colombia mediante la circular 2020240000014 del 24/06/2020. Las áreas se deben relacionar en formato de cuatro (4) decimales ya que se refiere a hectáreas.

⁵ 3. Nombre, ubicación, linderos y extensión del inmueble y del área que se registrará como Reserva Natural de la Sociedad Civil.

5. Zonificación y descripción de los usos y actividades a las cuales se destinará la Reserva Natural de la Sociedad Civil y localización en el plano.

⁶ **ARTÍCULO 2.2.2.1.17.4.** Zonificación. La zonificación de las Reservas Naturales de la Sociedad Civil podrá contener además de las zonas que se considere conveniente incluir, las siguientes: 1. **Zona de conservación:** área ocupada por un paisaje o una comunidad natural, animal o vegetal, ya sea en estado primario o que está evolucionado naturalmente y que se encuentre en proceso de recuperación. 2. **Zona de amortiguación y manejo especial:** aquella área de transición entre el paisaje antrópico y las zonas de conservación, o entre aquel y las áreas especiales para la protección como los nacimientos de agua, humedales y cauces. Esta zona puede contener rastrojos o vegetación secundaria y puede estar expuesta a actividades agropecuarias y extractivas sostenibles, de regular intensidad. 3. **Zona de agrosistemas:** área que se dedica a la producción agropecuaria sostenible para uso humano o animal, tanto para el consumo doméstico como para la comercialización, favoreciendo la seguridad alimentaria. 4. **Zona de uso intensivo e infraestructura:** área de ubicación de las casas de habitación, restaurantes, hospedajes, establos, galpones, bodegas, viveros, senderos, vías, miradores, instalaciones eléctricas y de maquinaria fija, instalaciones sanitarias y de saneamiento básico e instalaciones para la educación, la recreación y el deporte. Las Reservas Naturales de la Sociedad Civil deberán contar como mínimo, con una Zona de Conservación.



PARQUES NACIONALES
NATURALES DE COLOMBIA

AUTO NÚMERO . 335 DE 20 DIC 2024

POR MEDIO DEL CUAL SE INICIA EL TRÁMITE DE REGISTRO DE LA RESERVA NATURAL DE LA SOCIEDAD CIVIL RNSC 120-24 "CASA VIEJA"

Así mismo, se solicita que dicho concepto determine si el área a registrar se encuentra traslapada con títulos y/o contratos de concesión minera, hidrocarburos, u otros proyectos licenciados, resguardos indígenas o de territorios de comunidades negras, o si tiene algún tipo de restricción respecto del uso del suelo, determinado en el POT ó el EOT del respectivo municipio.

Adicionalmente el Concepto deberá determinar las coordenadas de cada una de las zonas, con su respectivo mapa de zonificación y ubicación, así como los usos y actividades a los cuales se destinará la Reserva Natural de la Sociedad Civil, en los términos del citado Decreto Reglamentario.

Para resolver la solicitud presentada por el peticionario, Parques Nacionales Naturales de Colombia, procederá de conformidad con el trámite previsto en la Sección 17 -*Reservas de la Sociedad Civil*, del Capítulo 1 -*Áreas de Manejo Especial*- del Título 2 -*Gestión Ambiental*-, de la Parte 2 -*Reglamentación*-, del Libro 2 -*Régimen Reglamentario del Sector Ambiente*-, del Decreto No. 1076 de 2015, regulado internamente a través del procedimiento de registro de reservas naturales de la sociedad civil - Código AMSPNN_PR_05, versión 3-, actualmente vigente.

En virtud de lo anterior, se da inicio a la actuación administrativa encaminada a resolver la solicitud presentada por el peticionario, previa verificación de los requisitos establecidos para tal fin, por lo cual se expedirá auto de inicio de trámite, el cual se notificará en los términos establecidos en los artículos 67 a 69 de la Ley 1437 de 2011 -Código de Procedimiento Administrativo y de lo Contencioso Administrativo-, y su publicación se realizará de conformidad con lo señalado en el artículo 73 de la citada normativa, en concordancia con el artículo 71 de la Ley 99 de 1993.

Adicionalmente, y con el objetivo de dar cumplimiento al término de treinta (30) días establecidos en la Sección 17 -*Reservas de la Sociedad Civil*, del Capítulo 1 -*Áreas de Manejo Especial*- del Título 2 -*Gestión Ambiental*-, de la Parte 2 -*Reglamentación*-, del Libro 2 -*Régimen Reglamentario del Sector Ambiente*-, del Decreto No. 1076 de 326 de mayo de 2015, para llevar a cabo el proceso de registro, se procederá a remitir a la Alcaldía Municipal y a la autoridad ambiental con jurisdicción en el área del predio, los avisos de que trata el artículo 2.2.2.1.17.7 del referido Decreto, para que sean fijados oportunamente y posteriormente se alleguen las constancias de fijación y desfijación de los mencionados avisos.

Que en mérito de lo expuesto, la Subdirección de Gestión y Manejo de Áreas Protegidas,

DISPONE:

Artículo 1. Iniciar el trámite de registro como Reserva Natural de la Sociedad Civil "CASA VIEJA" a favor del predio denominado BUENAVISTA inscrito bajo el folio de matrícula inmobiliaria No. 200-3771, ubicado en el municipio de Neiva, departamento del Huila, solicitado por el señor **OSCAR JAIME GARCÍA NARANJO** identificado con cédula de ciudadanía No. 7.761.366, en calidad de propietario, de conformidad con la parte motiva del presente acto administrativo.

UJE



PARQUES NACIONALES
NATURALES DE COLOMBIA

AUTO NÚMERO 335 DE 20 DIC 2024

POR MEDIO DEL CUAL SE INICIA EL TRÁMITE DE REGISTRO DE LA RESERVA NATURAL DE LA SOCIEDAD CIVIL RNSC 120-24 "CASA VIEJA"

Artículo 2. Requerir al señor **OSCAR JAIME GARCÍA NARANJO** identificado con cédula de ciudadanía No. 7.761.366, para que dentro del término hasta de dos (2) meses contados a partir del día siguiente a la notificación del presente acto administrativo, alleguen la siguiente documentación con el fin dar continuidad al trámite de Solicitud de Registro de Reserva Natural de la Sociedad Civil, de conformidad con la parte motiva del presente acto administrativo:

1. Aclarar la fuente de información de la cartografía allegada, es decir, si es **plancha catastral** de Instituto Geográfico Agustín Codazzi - IGAC o de alguno de los catastros descentralizados; o **levantamiento topográfico**, dado que la verificación de la cartografía se hace con referencia a la información catastral.

En caso de tratarse de información catastral se debe allegar el **Certificado Predial individual Catastral** expedido por (Instituto Geográfico Agustín Codazzi - IGAC o de alguno de los catastros descentralizados) que acredite o se relacione Número de Cédula Catastral, Número de Folio de Matrícula, extensión y polígono, y los datos básicos del propietario correspondiente al predio denominado "LT 1", inscrito bajo el folio de matrícula inmobiliaria No. 083-44009, con el propósito de aclarar la ubicación real del predio frente a la malla predial.

En caso de acreditarse el **levantamiento topográfico**, se debe remitir dicho documento en **formato digital tipo Dwg**; esta plancha topográfica debe estar firmada por el profesional en topografía (ingeniero, técnico o tecnólogo) que realizó el procedimiento⁷, y se debe incluir el nombre y número de matrícula profesional del mismo. Además, se debe remitir el documento en formato Pdf o Jpg. Lo anterior, con la finalidad de dar cumplimiento a los requerimientos establecidos en el numeral cuarto del Artículo 2.2.2.1.17.6, del Decreto 1076 de 2015⁸, ya que ésta es la única información oficial para continuar con el proceso de registro de Reservas Naturales de la Sociedad Civil.

De acuerdo con la fuente de información que se defina, se debe remitir en **formato digital tipo shape**, si es una plancha catastral. Si es un levantamiento topográfico, se debe remitir el **formato digital tipo Dwg**.

Ahora bien, si se define que la fuente de información es catastral, es necesario remitir el polígono y la zonificación de la reserva ajustada al código o cédula catastral que le corresponda, de conformidad con la información reportada en el Certificado Predial individual Catastral, teniendo en cuenta que el área objeto de registro de la información cartográfica aportada por el usuario no debe

⁷ Consejo Profesional Nacional de Topografía - CPNT. Concepto No. 001 - 2019. 31 de mayo de 2019. 'COMPETENCIA PROFESIONAL PARA EJERCER LA TOPOGRAFÍA Y FIRMAS LOS PLANOS TOPOGRÁFICOS EN EL TERRITORIO COLOMBIANO'. "(...) Los encargados de firmar los planos topográficos son el Ingeniero topográfico matriculado y el Topógrafo profesional licenciado de acuerdo con la Ley 70 de 1979 (Artículos 1, 2, 3, y 4). En consecuencia, la suscripción o firma de un plano topográfico no puede ser delegada o atribuida a profesionales distintos, tales como ingenieros civiles, Ingenieros de vías y transportes o arquitectos (...)" En: <https://www.cpnt.gov.co/index.php/noticias/prensa/144-competencia-profesional-para-ejercer-la-topografia-y-firmar-los-planos-topograficos-en-el-territorio-colombiano>

* Artículo 2.2.2.1.17.6. Solicitud de Registro. La solicitud de registro de una Reserva Natural de la Sociedad Civil deberá presentarse ante Parques Nacionales Naturales de Colombia directamente o por intermedio de una organización sin ánimo de lucro, y deberá contener:(...)

4. Ubicación geográfica del predio en plancha catastral o en plancha individual referenciada con coordenadas planas. En su defecto, delimitación del predio en una plancha base topográfica..." (Subrayado fuera del texto)

g/e



PARQUES NACIONALES
NATURALES DE COLOMBIA

AUTO NÚMERO 1.335 DE 20 DIC 2024

POR MEDIO DEL CUAL SE INICIA EL TRÁMITE DE REGISTRO DE LA RESERVA NATURAL DE LA SOCIEDAD CIVIL RNSC 120-24 "CASA VIEJA"

exceder el área⁹ reportada en el Certificado de Tradición y la zonificación deberá allegarse con cada una de las áreas discriminadas para cada uno de los predios de la solicitud de registro, de acuerdo con lo establecido en los numerales tercero y quinto del Artículo 2.2.2.1.17.6¹⁰ y el Artículo 2.2.2.1.17.4¹¹ del Decreto 1076 de 2015.

Cabe resaltar que de acuerdo con el inciso tercero del Artículo 2.2.2.1.17.6, del Decreto 1076 de 2015, al solicitante se le requerirá por una sola vez para que aporte la documentación que les hiciera falta y se suspenderán los términos. **Si pasados los dos (2) meses contados a partir del requerimiento, estos no han sido aportados, se entenderá que ha desistido de la solicitud de registro y se procederá al archivo.**

Artículo 3. Una vez la solicitante allegue la información requerida, remitir a la **Alcaldía de Neiva** y a la **Corporación Autónoma Regional del Alto Magdalena – CAM –**, los avisos de inicio del trámite a que se refiere el artículo 2.2.2.1.17.7 del Decreto 1076 de 2015.

Artículo 4. Una vez la solicitante allegue la información requerida, el **Grupo de Trámites y Evaluación Ambiental - GTEA** de Parques Nacionales Naturales de Colombia- PNNC, realizará y coordinará la práctica de la visita técnica al predio objeto de solicitud de registro, con el fin de verificar la importancia de la muestra de ecosistema natural y la sostenibilidad de los procesos de producción y aprovechamiento llevados a cabo en el predio, si los hay, y demás aspectos técnicos que se deban tener en cuenta para la verificación de los objetivos de conservación de las áreas protegidas, de conformidad con lo señalado en el artículo 2.2.2.1.1.6 y la Sección 17 -Reservas de la Sociedad Civil, Capítulo 1 -Áreas de Manejo Especial- del Título 2 -Gestión Ambiental-, de la Parte 2 -Reglamentación-, del Libro 2-Régimen Reglamentario del Sector Ambiente-, del Decreto No. 1076 de 26 de mayo de 2015, y observe las recomendaciones contenidas en el presente acto administrativo.

⁹ La información cartográfica se debe remitir teniendo como referencia el nuevo origen Nacional, conforme lo establecido en la Resolución 388 del 13 de mayo de 2020 y Resolución 471 del 14 de mayo de 2020, con las consideraciones de la Resolución 529 del 5 de junio de 2020 emitidas por el Instituto Geográfico Agustín Codazzi y adoptadas por Parques Nacionales Naturales de Colombia mediante la circular 20202400000014 del 24/06/2020. Las áreas se deben relacionar en formato de cuatro (4) decimales ya que se refiere a hectáreas.

¹⁰ 3. Nombre, ubicación, linderos y extensión del inmueble y del área que se registrará como Reserva Natural de la Sociedad Civil.

5. Zonificación y descripción de los usos y actividades a las cuales se destinará la Reserva Natural de la Sociedad Civil y localización en el plano.

¹¹ **ARTÍCULO 2.2.2.1.17.4.** Zonificación. La zonificación de las Reservas Naturales de la Sociedad Civil podrá contener además de las zonas que se considere conveniente incluir, las siguientes: 1. Zona de conservación: área ocupada por un paisaje o una comunidad natural, animal o vegetal, ya sea en estado primario o que está evolucionado naturalmente y que se encuentre en proceso de recuperación. 2. Zona de amortiguación y manejo especial: aquella área de transición entre el paisaje antrópico y las zonas de conservación, o entre aquel y las áreas especiales para la protección como los nacimientos de agua, humedales y cauces. Esta zona puede contener rastrojos o vegetación secundaria y puede estar expuesta a actividades agropecuarias y extractivas sostenibles, de regular intensidad. 3. Zona de agrosistemas: área que se dedica a la producción agropecuaria sostenible para uso humano o animal, tanto para el consumo doméstico como para la comercialización, favoreciendo la seguridad alimentaria. 4. Zona de uso intensivo e infraestructura: área de ubicación de las casas de habitación, restaurantes, hospedajes, establos, galpones, bodegas, viveros, senderos, vías, miradores, instalaciones eléctricas y de maquinaria fija, instalaciones sanitarias y de saneamiento básico e instalaciones para la educación, la recreación y el deporte. Las Reservas Naturales de la Sociedad Civil deberán contar como mínimo, con una Zona de Conservación.

afe



PARQUES NACIONALES
NATURALES DE COLOMBIA

AUTO NÚMERO . 335 DE 20 DIC 2024

**POR MEDIO DEL CUAL SE INICIA EL TRÁMITE DE REGISTRO DE LA RESERVA
NATURAL DE LA SOCIEDAD CIVIL RNSC 120-24 "CASA VIEJA"**

Parágrafo 1. - Para la práctica de la visita técnica mencionada en el Artículo Cuarto, un funcionario del **Grupo de Trámites y Evaluación Ambiental - GTEA** de Parques Nacionales Naturales de Colombia- PNNC, o de la **Dirección Territorial Orinoquía-DTOR** de Parques Nacionales Naturales de Colombia- PNNC, se comunicará con el usuario, solicitando su aprobación expresa para realizar la actividad. Después de realizada la consulta, se requerirá que esta aprobación se allegue por los medios virtuales establecidos por Parques Nacionales Naturales.

Artículo 5. Notifíquese personalmente o en su defecto por medios electrónicos, el contenido del presente acto administrativo al señor **OSCAR JAIME GARCÍA NARANJO** identificado con cédula de ciudadanía No. 7.761.366, de conformidad con lo establecido en el artículo 66 y subsiguientes de la Ley 1437 de 2011 -Código de Procedimiento Administrativo y de lo Contencioso Administrativo-.

Artículo 6. El encabezado y la parte dispositiva del presente Auto deberán ser publicados en la Gaceta Oficial Ambiental de Parques Nacionales Naturales de Colombia, de conformidad con lo establecido en el artículo 73 de la Ley 1437 de 2011 -Código de Procedimiento Administrativo y de lo Contencioso Administrativo-.

Artículo 7. Contra el presente acto administrativo no procede recurso alguno, de conformidad con lo establecido en el artículo 75 de la Ley 1437 de 2011 -Código de Procedimiento Administrativo y de lo Contencioso Administrativo-.

Dada en Bogotá, D.C., a los 20 DIC 2024

NOTIFÍQUESE, PUBLÍQUESE Y CÚMPLASE

MARTA CECILIA DÍAZ LEGUIZAMÓN
Subdirectora de Gestión y Manejo de Áreas Protegidas

Elaboró:
Camilo Andrés Gutiérrez Lozano
Abogado - GTEA
Grupo de Trámites y Evaluación Ambiental

Revisión Cartográfica:
Jean Alexis Ortiz Vanegas
Cartógrafo - GTEA
Grupo de Trámites y Evaluación
Ambiental

Revisó y Aprobó:
Guillermo Alberto Santos Ceballos
Coordinador - GTEA
Grupo de Trámites y Evaluación
Ambiental