



PARQUES NACIONALES  
NATURALES DE COLOMBIA

AUTO NÚMERO . 2 8 9 DE 0 7 OCT 2024

**POR MEDIO DEL CUAL SE INICIA EL TRÁMITE DE REGISTRO DE  
LA RESERVA NATURAL DE LA SOCIEDAD CIVIL RNSC 136-24 "EL  
COMINAL"**

La Subdirectora de Gestión y Manejo de Áreas Protegidas de Parques Nacionales Naturales de Colombia, en ejercicio de sus facultades legales y en especial las establecidas en el numeral 14 del Artículo 13 del Decreto 3572 de 2011, la Resolución No. 092 de 2011 y,

**CONSIDERANDO**

Que la Ley 99 de 1993 creó el Ministerio del Medio Ambiente y reordenó el Sector Público encargado de la gestión y conservación del medio ambiente y los recursos naturales renovables,

Que Parques Nacionales Naturales de Colombia, de acuerdo con lo dispuesto en el Decreto 3572 de 2011, es la Autoridad Ambiental encargada de la administración y manejo del Sistema de Parques Nacionales Naturales y la coordinación del Sistema Nacional de Áreas Protegidas.

Que en el Artículo 13, numeral 14 del Decreto 3572 de 2011, se le otorgó a la Subdirección de Gestión y Manejo de Áreas Protegidas la función de *"Adelantar los trámites administrativos ambientales y proyectar los actos administrativos a que haya lugar, para el otorgamiento de permisos, concesiones, autorizaciones y demás instrumentos de control y seguimiento ambiental, para el uso y aprovechamiento de los recursos naturales renovables en las áreas del Sistema de Parques Nacionales, así como para el **registro de las Reservas Naturales de la Sociedad Civil**"* (Subraya y negrita fuera del texto original).

Que adicionalmente, la Dirección General de esta Autoridad Ambiental, a través de la Resolución No. 092 de 2011, delegó en la Subdirección de Gestión y Manejo de Áreas Protegidas –entre otras- la función de otorgar el registro de las Reservas Naturales de la Sociedad Civil.

Que adicionalmente, la ya referida Ley 99 de 1993, define en su Artículo 109 las Reservas Naturales de la Sociedad Civil como: *"La parte o el todo del área de un inmueble que conserva una muestra de un ecosistema natural y sea manejado bajo los principios de la sustentabilidad en el uso de los recursos naturales, cuyas actividades y usos se establecerán de acuerdo a reglamentación, con la participación de las organizaciones sin ánimo de lucro de carácter ambiental"*.

Que mediante el Decreto No. 1076 de 26 de mayo de 2015, *"Por medio del cual se expide el Decreto Único Reglamentario del Sector Ambiente y Desarrollo Sostenible"*, se compilaron los Decretos reglamentarios del sector ambiente, entre los que se encuentran el Decreto 2372 de 2010 *"en relación con el Sistema Nacional de Áreas Protegidas"*, y el Decreto No. 1996 de 1999 *"Por el cual se reglamentan los Artículos 109 y 110 de la Ley 99 de 1993 sobre Reservas Naturales de la Sociedad Civil"*.



PARQUES NACIONALES  
NATURALES DE COLOMBIA

AUTO NÚMERO . 2 8 9 DE 0 7 OCT 2024

**POR MEDIO DEL CUAL SE INICIA EL TRÁMITE DE REGISTRO DE LA RESERVA NATURAL DE LA SOCIEDAD CIVIL RNSC 136-24 "EL COMINAL"**

Que el Artículo 1.1.2.1.1 del Decreto No. 1076 de 2015, establece las funciones de Parques Nacionales Naturales como Unidad que conforma y administra el sector.

Que para efectos del procedimiento de Registro de Reservas Naturales de la Sociedad Civil en la presente actuación, se procederá de conformidad con lo dispuesto en la Sección 17 -Reservas de la Sociedad Civil, del Capítulo 1 -Áreas de Manejo Especial- del Título 2 -Gestión Ambiental-, de la Parte 2 -Reglamentación-, del Libro 2 -Régimen Reglamentario del Sector Ambiente-, del Decreto No. 1076 de 2015 "Por medio del cual se expide el Decreto Único Reglamentario del Sector Ambiente y Desarrollo Sostenible".

**I. ANTECEDENTES EXP. 2024230790100136E**

Mediante radicado No. 20244700114142 del 06 de septiembre de 2024, el señor **ÁLVARO CALERO AGUADO** identificado con cédula de ciudadanía No. 16.252.611, el señor **ARMANDO CALERO AGUADO** identificado con cédula de ciudadanía No. 14.942.054, el señor **JAIME HERNANDO CALERO AGUADO** identificado con cédula de ciudadanía No. 16.610.233, el señor **JULIO CESAR CALERO AGUADO** identificado con cédula de ciudadanía No. 14.969.330, y la señora **LUZ MARINA CALERO AGUADO** identificada con cédula de ciudadanía 31.144.672, presentaron la documentación para iniciar el trámite de registro como Reserva Natural de la Sociedad Civil a denominarse "**EL COMINAL**", a favor del predio denominado "SIN DIRECCIÓN", inscrito bajo el folio de matrícula inmobiliaria No. 378-6947, con una extensión superficial de **53,0898 ha**, ubicado en el municipio de Palmira, departamento del Valle del Cauca, según información contenida en el Certificado de Tradición y Libertad, expedido el 12 de agosto de 2024, por la Oficina de Registro de Instrumentos Públicos de Palmira.

Que los documentos jurídicos y técnicos allegados en el marco de la solicitud de registro como Reserva Natural de la Sociedad Civil a denominarse "**EL COMINAL**", contenidos dentro del expediente 2024230790100136E, son los siguientes:

1. Formato de solicitud de registro de Reservas Naturales de la Sociedad Civil - RNSC.
2. Certificado de Tradición y Libertad del predio denominado "SIN DIRECCIÓN", inscrito bajo el folio de matrícula inmobiliaria No. 378-6947.
3. Reseña descriptiva sobre las características del ecosistema natural y la sustentabilidad de los procesos de producción y aprovechamiento llevados a cabo en el predio.



PARQUES NACIONALES  
NATURALES DE COLOMBIA

AUTO NÚMERO 1.289 DE 07 OCT 2024

**POR MEDIO DEL CUAL SE INICIA EL TRÁMITE DE REGISTRO DE  
LA RESERVA NATURAL DE LA SOCIEDAD CIVIL RNSC 136-24 "EL  
COMINAL"**

4. Cartografía y zonificación en formato *png* y *shapefile* del predio denominado "SIN DIRECCIÓN", inscrito bajo el folio de matrícula inmobiliaria No. 378-6947.

Con el fin de verificar si la solicitud elevada ante esta Autoridad Ambiental cumple con los requisitos establecidos en el Artículo 2.2.2.1.17.6 del Decreto No. 1076 de 26 de mayo de 2015, se hizo necesario hacer el estudio jurídico respectivo, para lo cual se analizaron los siguientes aspectos:

**II. LEGITIMACIÓN PARA FORMULAR LA SOLICITUD Y DERECHO DE  
DOMINIO**

De conformidad con el formulario de solicitud de registro y el Certificado de Tradición y Libertad aportado, la actual solicitud es elevada por el señor **ÁLVARO CALERO AGUADO** identificado con cédula de ciudadanía No. 16.252.611, el señor **ARMANDO CALERO AGUADO** identificado con cédula de ciudadanía No. 14.942.054, el señor **JAIME HERNANDO CALERO AGUADO** identificado con cédula de ciudadanía No. 16.610.233, el señor **JULIO CESAR CALERO AGUADO** identificado con cédula de ciudadanía No. 14.969.330, y la señora **LUZ MARINA CALERO AGUADO** identificada con cédula de ciudadanía 31.144.672.

Con la finalidad de corroborar la legitimación para formular la solicitud y el derecho de dominio de los solicitantes, se realizó un análisis jurídico del Certificado de Tradición y Libertad del predio denominado "SIN DIRECCIÓN", inscrito bajo el folio de matrícula inmobiliaria No. 378-6947.

En el marco de dicho análisis, se corroboró que el señor **ÁLVARO CALERO AGUADO** identificado con cédula de ciudadanía No. 16.252.611, el señor **ARMANDO CALERO AGUADO** identificado con cédula de ciudadanía No. 14.942.054, el señor **JAIME HERNANDO CALERO AGUADO** identificado con cédula de ciudadanía No. 16.610.233, el señor **JULIO CESAR CALERO AGUADO** identificado con cédula de ciudadanía No. 14.969.330, y la señora **LUZ MARINA CALERO AGUADO** identificada con cédula de ciudadanía 31.144.672, ostentan la titularidad del derecho real de dominio del predio denominado "SIN DIRECCIÓN", inscrito bajo el folio de matrícula inmobiliaria No. 378-6947, por tanto, se encuentran legitimados para formular la solicitud de registro del referido inmueble, como Reserva Natural de la Sociedad Civil a denominarse "**EL COMINAL**".

Si bien el predio presenta una limitación al dominio según la Anotación No. 24 del Certificado de Tradición y Libertad, relacionada con el código: '0361 - NO NEGOCIABLE POR ACTO ENTRE VIVOS DENTRO DE LOS DOS AÑOS SIGUIENTES A LA EJECUTORIA DE LA RESTITUCIÓN O ENTREGA DEL INMUEBLE, ART. 101

HC

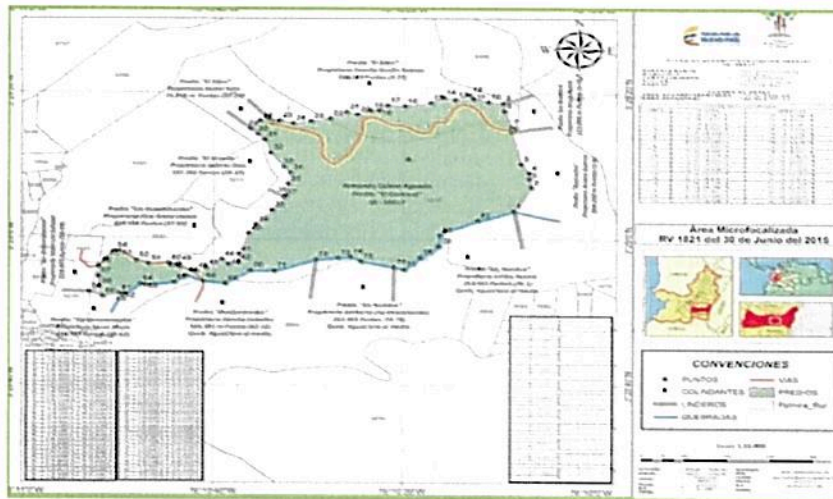




PARQUES NACIONALES  
NATURALES DE COLOMBIA

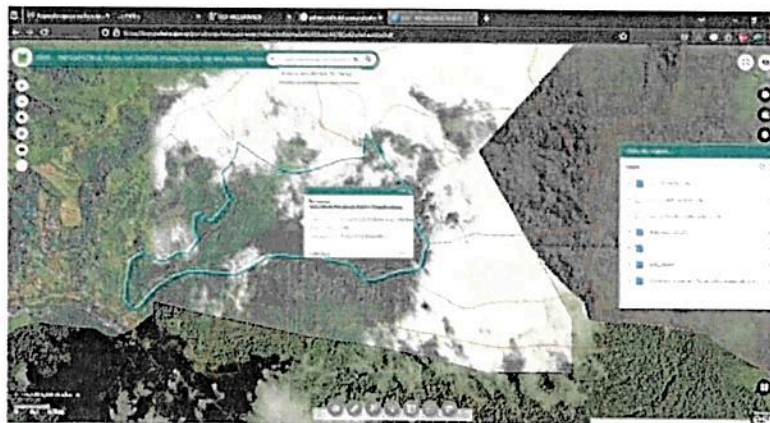
AUTO NÚMERO . 2 8 9 DE 0 7 OCT 2024

**POR MEDIO DEL CUAL SE INICIA EL TRÁMITE DE REGISTRO DE  
LA RESERVA NATURAL DE LA SOCIEDAD CIVIL RNSC 136-24 "EL  
COMINAL"**



En concordancia con lo anterior, es importante indicarles a los solicitantes que se requiere aclarar la fuente de información de la cartografía allegada, es decir, si es **plancha catastral** de Instituto Geográfico Agustín Codazzi - IGAC o de alguno de los catastros descentralizados; o **levantamiento topográfico**, dado que la verificación de la cartografía se hace con referencia a la información catastral

- Se procedió a contrastar la información del Geoportal del municipio de Palmira con los datos de la cédula catastral (765200002000000050217000000000) incluidos en el Certificado de Libertad y Tradición. Como resultado, se pudo verificar la coincidencia con la malla predial del municipio, lo que confirma que el predio objeto de registro está ubicado en el municipio de Palmira, departamento del Valle del Cauca, como se detalla a continuación:



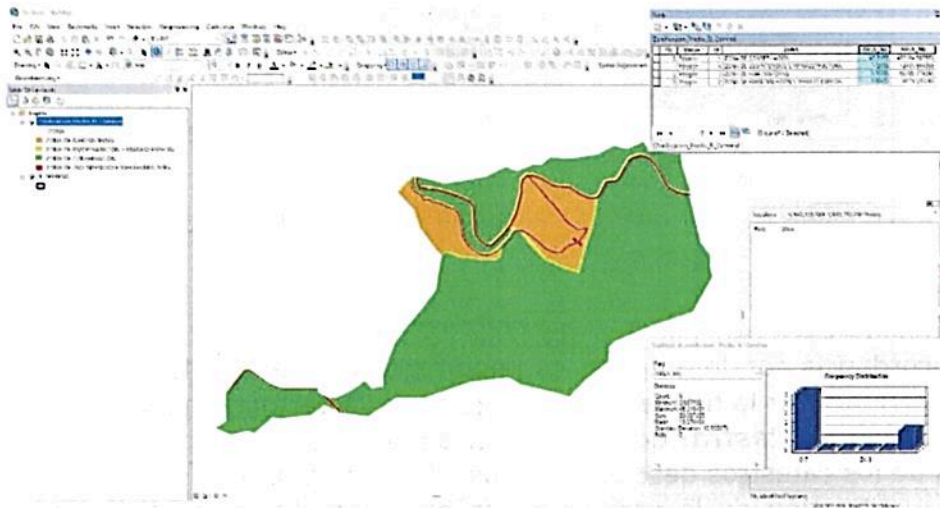


PARQUES NACIONALES  
NATURALES DE COLOMBIA

AUTO NÚMERO 1.289 DE 07 OCT 2024

**POR MEDIO DEL CUAL SE INICIA EL TRÁMITE DE REGISTRO DE LA RESERVA NATURAL DE LA SOCIEDAD CIVIL RNSC 136-24 "EL COMINAL"**

- Los solicitantes también adjuntaron la cartografía correspondiente al predio denominado 'SIN DIRECCION', inscrito bajo el folio de matrícula inmobiliaria No. 378-6947, en formato *shapefile*, con un área total de 53,0978 ha. Cabe destacar que esta área supera la registrada en el Certificado de Libertad y Tradición, correspondiente a (53,0898 ha), como se detalla a continuación:



CUADRO DE ÁREAS	
Zonificación	Área (ha)
Zona de Conservación	45,3165
Zona de Amortiguación y Manejo Especial	0,6572
Zona de Agrosistemas	5,8785
Zona de Uso Intensivo e Infraestructura	1,2456
<b>Total</b>	<b>53,0979</b>

En concordancia con lo anterior, es importante indicarles a los solicitantes que, si se define que la fuente de información es catastral, la misma no debe exceder el área reportada en el Certificado de Tradición y Libertad.

En ese orden de ideas, para cumplir a cabalidad con lo estipulado por el Artículo 2.2.2.1.17.6 del Decreto Único Reglamentario No. 1076 de 26 de mayo de 2015, se requiere a los solicitantes del registro lo siguiente:

- Aclarar la fuente de información de la cartografía allegada, es decir, si es **plancha catastral** de Instituto Geográfico Agustín Codazzi - IGAC o de alguno de los catastros descentralizados; o **levantamiento topográfico**,



PARQUES NACIONALES  
NATURALES DE COLOMBIA

AUTO NÚMERO ' 2 8 9 DE 0 7 OCT 2024

## POR MEDIO DEL CUAL SE INICIA EL TRÁMITE DE REGISTRO DE LA RESERVA NATURAL DE LA SOCIEDAD CIVIL RNSC 136-24 "EL COMINAL"

dado que la verificación de la cartografía se hace con referencia a la información catastral.

En caso de tratarse de información catastral se debe allegar el **Certificado Predial individual Catastral** expedido por (Instituto Geográfico Agustín Codazzi - IGAC o de alguno de los catastros descentralizados) que acredite o se relacione Número de Cédula Catastral, Número de Folio de Matrícula, extensión y polígono, y los datos básicos del propietario correspondiente al predio denominado 'SIN DIRECCIÓN', inscrito bajo el folio de matrícula inmobiliaria No. 378-6947, con el propósito de aclarar la ubicación real del predio frente a la malla predial.

En caso de acreditarse el **levantamiento topográfico**, se debe remitir dicho documento en **formato digital tipo Dwg**; esta plancha topográfica debe estar firmada por el profesional en topografía (ingeniero, técnico o tecnólogo) que realizó el procedimiento<sup>2</sup>, y se debe incluir el nombre y número de matrícula profesional del mismo. Además, se debe remitir el documento en formato *Pdf* o *Jpg*. Lo anterior, con la finalidad de dar cumplimiento a los requerimientos establecidos en el numeral cuarto del Artículo 2.2.2.1.17.6, del Decreto 1076 de 2015<sup>3</sup>, ya que ésta es la única información oficial para continuar con el proceso de registro de Reservas Naturales de la Sociedad Civil.

De acuerdo con la fuente de información que se defina, se debe remitir en **formato digital tipo shape**, si es una plancha catastral. Si es un levantamiento topográfico, se debe remitir el **formato digital tipo Dwg**.

Ahora bien, si se define que la fuente de información es catastral, es necesario remitir el polígono y la zonificación de la reserva ajustada al código o cédula catastral que le corresponda, de conformidad con la información reportada en el Certificado Predial individual Catastral, teniendo en cuenta que el área objeto de registro de la información cartográfica aportada por el usuario no debe exceder el área<sup>4</sup> reportada

<sup>2</sup> Consejo Profesional Nacional de Topografía - CPNT. Concepto No. 001 - 2019. 31 de mayo de 2019. '**COMPETENCIA PROFESIONAL PARA EJERCER LA TOPOGRAFÍA Y FIRMAR LOS PLANOS TOPOGRÁFICOS EN EL TERRITORIO COLOMBIANO**'. "(...) Los encargados de firmar los planos topográficos son el Ingeniero topográfico matriculado y el Topógrafo profesional licenciado de acuerdo con la Ley 70 de 1979 (Artículos 1, 2, 3, y 4). En consecuencia, la suscripción o firma de un plano topográfico no puede ser delegada o atribuida a profesionales distintos, tales como ingenieros civiles, ingenieros de vías y transportes o arquitectos (...)" En: <https://www.cpnt.gov.co/index.php/noticias/prensa/144-competencia-profesional-para-ejercer-la-topografia-y-firmar-los-planos-topograficos-en-el-territorio-colombiano>

<sup>3</sup> **Artículo 2.2.2.1.17.6. Solicitud de Registro.** La solicitud de registro de una Reserva Natural de la Sociedad Civil deberá presentarse ante Parques Nacionales Naturales de Colombia directamente o por intermedio de una organización sin ánimo de lucro, y deberá contener:(...)

4. Ubicación geográfica del predio en plancha catastral o en plancha individual referenciada con coordenadas planas. En su defecto, delimitación del predio en una plancha base topográfica..." (Subrayado fuera del texto)

<sup>4</sup> La información cartográfica se debe remitir teniendo como referencia el nuevo origen Nacional, conforme lo establecido en la Resolución 388 del 13 de mayo de 2020 y Resolución 471 del 14 de mayo de 2020, con las consideraciones de la Resolución 529 del 5 de junio de 2020 emitidas por el Instituto Geográfico Agustín Codazzi y adoptadas por Parques Nacionales Naturales



PARQUES NACIONALES  
NATURALES DE COLOMBIA

AUTO NÚMERO . 2 8 9 DE 0 7 OCT 2024

## POR MEDIO DEL CUAL SE INICIA EL TRÁMITE DE REGISTRO DE LA RESERVA NATURAL DE LA SOCIEDAD CIVIL RNSC 136-24 "EL COMINAL"

en el Certificado de Tradición y la zonificación deberá allegarse con cada una de las áreas discriminadas para cada uno de los predios de la solicitud de registro, de acuerdo con lo establecido en los numerales tercero y quinto del Artículo 2.2.2.1.17.6<sup>5</sup> y el Artículo 2.2.2.1.17.4<sup>6</sup> del Decreto 1076 de 2015.

Cabe resaltar que de acuerdo con el inciso tercero del Artículo 2.2.2.1.17.6, del Decreto 1076 de 2015, a los solicitantes se les requerirá por una sola vez para que aporte la documentación que les hiciera falta y se suspenderán los términos. **Si pasados los dos (2) meses contados a partir del requerimiento, estos no han sido aportados, se entenderá que ha desistido de la solicitud de registro y se procederá al archivo.**

### IV. RECOMENDACIONES Y ASUNTOS QUE SE DEBEN PRECISAR EN EL CONCEPTO TÉCNICO

En aplicación de los principios de economía y celeridad –consagrados en el Artículo 3º de la Ley 1437 de 2011-, es pertinente informar a la Autoridad Ambiental que realice la visita de inspección técnica al predio objeto de registro, si de acuerdo al parágrafo Artículo 2.2.2.1.2.8 del Decreto No. 1076 de 26 de mayo de 2015, el inmueble objeto de registro se encuentra superpuesto con alguna Área Protegida de carácter público y se precise si es viable registrar el área solicitada o una porción inferior a la requerida por el propietario en su formulario de solicitud de registro.

Así mismo, se solicita que dicho concepto determine si el área a registrar se encuentra traslapada con títulos y/o contratos de concesión minera,

de Colombia mediante la circular 20202400000014 del 24/06/2020. Las áreas se deben relacionar en formato de cuatro (4) decimales ya que se refiere a hectáreas.

<sup>5</sup> 3. Nombre, ubicación, linderos y extensión del inmueble y del área que se registrará como Reserva Natural de la Sociedad Civil.

5. Zonificación y descripción de los usos y actividades a las cuales se destinará la Reserva Natural de la Sociedad Civil y localización en el plano.

<sup>6</sup> **ARTÍCULO 2.2.2.1.17.4.** Zonificación. La zonificación de las Reservas Naturales de la Sociedad Civil podrá contener además de las zonas que se considere conveniente incluir, las siguientes: 1. Zona de conservación: área ocupada por un paisaje o una comunidad natural, animal o vegetal, ya sea en estado primario o que está evolucionado naturalmente y que se encuentre en proceso de recuperación. 2. Zona de amortiguación y manejo especial: aquella área de transición entre el paisaje antrópico y las zonas de conservación, o entre aquel y las áreas especiales para la protección como los nacimientos de agua, humedales y cauces. Esta zona puede contener rastrojos o vegetación secundaria y puede estar expuesta a actividades agropecuarias y extractivas sostenibles, de regular intensidad. 3. Zona de agrosistemas: área que se dedica a la producción agropecuaria sostenible para uso humano o animal, tanto para el consumo doméstico como para la comercialización, favoreciendo la seguridad alimentaria. 4. Zona de uso intensivo e infraestructura: área de ubicación de las casas de habitación, restaurantes, hospedajes, establos, galpones, bodegas, viveros, senderos, vías, miradores, instalaciones eléctricas y de maquinaria fija, instalaciones sanitarias y de saneamiento básico e instalaciones para la educación, la recreación y el deporte. Las Reservas Naturales de la Sociedad Civil deberán contar como mínimo, con una Zona de Conservación.

gpc





PARQUES NACIONALES  
NATURALES DE COLOMBIA

AUTO NÚMERO 1.289 DE 07 OCT 2024

**POR MEDIO DEL CUAL SE INICIA EL TRÁMITE DE REGISTRO DE LA RESERVA NATURAL DE LA SOCIEDAD CIVIL RNSC 136-24 "EL COMINAL"**

hidrocarburos, u otros proyectos licenciados, resguardos indígenas o de territorios de comunidades negras, o si tiene algún tipo de restricción respecto del uso del suelo, determinado en el POT ó el EOT del respectivo municipio.

Adicionalmente el Concepto deberá determinar las coordenadas de cada una de las zonas, con su respectivo mapa de zonificación y ubicación, así como los usos y actividades a los cuales se destinará la Reserva Natural de la Sociedad Civil, en los términos del citado Decreto Reglamentario.

Para resolver la solicitud presentada por el peticionario, Parques Nacionales Naturales de Colombia, procederá de conformidad con el trámite previsto en la Sección 17 *-Reservas de la Sociedad Civil*, del Capítulo 1 *-Áreas de Manejo Especial-* del Título 2 *-Gestión Ambiental-*, de la Parte 2 *-Reglamentación-*, del Libro 2 *-Régimen Reglamentario del Sector Ambiente-*, del Decreto No. 1076 de 2015, regulado internamente a través del procedimiento de registro de reservas naturales de la sociedad civil - Código AMSPNN\_PR\_05, versión 3-, actualmente vigente.

En virtud de lo anterior, se da inicio a la actuación administrativa encaminada a resolver la solicitud presentada por el peticionario, previa verificación de los requisitos establecidos para tal fin, por lo cual se expedirá auto de inicio de trámite, el cual se notificará en los términos establecidos en los Artículos 67 a 69 de la Ley 1437 de 2011 *-Código de Procedimiento Administrativo y de lo Contencioso Administrativo-*, y su publicación se realizará de conformidad con lo señalado en el Artículo 73 de la citada normativa, en concordancia con el Artículo 71 de la Ley 99 de 1993.

Adicionalmente, y con el objetivo de dar cumplimiento al término de treinta (30) días establecidos en la Sección 17 *-Reservas de la Sociedad Civil*, del Capítulo 1 *-Áreas de Manejo Especial-* del Título 2 *-Gestión Ambiental-*, de la Parte 2 *-Reglamentación-*, del Libro 2 *-Régimen Reglamentario del Sector Ambiente-*, del Decreto No. 1076 de 326 de mayo de 2015, para llevar a cabo el proceso de registro, se procederá a remitir a la Alcaldía Municipal y a la autoridad ambiental con jurisdicción en el área del predio, los avisos de que trata el Artículo 2.2.2.1.17.7 del referido Decreto, para que sean fijados oportunamente y posteriormente se alleguen las constancias de fijación y desfijación de los mencionados avisos.

Que en mérito de lo expuesto, la Subdirección de Gestión y Manejo de Áreas Protegidas,



PARQUES NACIONALES  
NATURALES DE COLOMBIA

AUTO NÚMERO 1.289 DE 07 OCT 2024

**POR MEDIO DEL CUAL SE INICIA EL TRÁMITE DE REGISTRO DE  
LA RESERVA NATURAL DE LA SOCIEDAD CIVIL RNSC 136-24 "EL  
COMINAL"**

**DISPONE:**

**Artículo 1.** Iniciar el trámite de registro como Reserva Natural de la Sociedad Civil "EL COMINAL", a favor del predio denominado 'SIN DIRECCIÓN', inscrito bajo el folio de matrícula inmobiliaria No. 378-6947, ubicado en el municipio de Palmira, departamento de Valle del Cauca, solicitado por el señor **ÁLVARO CALERO AGUADO** identificado con cédula de ciudadanía No. 16.252.611, el señor **ARMANDO CALERO AGUADO** identificado con cédula de ciudadanía No. 14.942.054, el señor **JAIME HERNANDO CALERO AGUADO** identificado con cédula de ciudadanía No. 16.610.233, el señor **JULIO CESAR CALERO AGUADO** identificado con cédula de ciudadanía No. 14.969.330, y la señora **LUZ MARINA CALERO AGUADO** identificada con cédula de ciudadanía 31.144.672, quienes ostentan la titularidad del derecho real de dominio, de conformidad con la parte motiva del presente acto administrativo.

**Artículo 2.** Requerir al señor **ÁLVARO CALERO AGUADO** identificado con cédula de ciudadanía No. 16.252.611, el señor **ARMANDO CALERO AGUADO** identificado con cédula de ciudadanía No. 14.942.054, el señor **JAIME HERNANDO CALERO AGUADO** identificado con cédula de ciudadanía No. 16.610.233, el señor **JULIO CESAR CALERO AGUADO** identificado con cédula de ciudadanía No. 14.969.330, y la señora **LUZ MARINA CALERO AGUADO** identificada con cédula de ciudadanía 31.144.672, para que dentro del término hasta de dos (2) meses contados a partir del día siguiente a la notificación del presente acto administrativo, alleguen la siguiente documentación con el fin dar continuidad al trámite de Solicitud de Registro de Reserva Natural de la Sociedad Civil, de conformidad con la parte motiva del presente acto administrativo:

1. Aclarar la fuente de información de la cartografía allegada, es decir, si es **plancha catastral** de Instituto Geográfico Agustín Codazzi - IGAC o de alguno de los catastros descentralizados; o **levantamiento topográfico**, dado que la verificación de la cartografía se hace con referencia a la información catastral.

En caso de tratarse de información catastral se debe allegar el **Certificado Predial individual Catastral** expedido por (Instituto Geográfico Agustín Codazzi - IGAC o de alguno de los catastros descentralizados) que acredite o se relacione Número de Cédula Catastral, Número de Folio de Matrícula, extensión y polígono, y los datos básicos del propietario correspondiente al predio denominado 'SIN DIRECCIÓN', inscrito bajo el folio de matrícula inmobiliaria No. 378-6947, con el propósito de aclarar la ubicación real del predio frente a la malla predial.

En caso de acreditarse el **levantamiento topográfico**, se debe remitir dicho documento en **formato digital tipo Dwg**; esta plancha topográfica

PC



PARQUES NACIONALES  
NATURALES DE COLOMBIA

AUTO NÚMERO . 2 8 9 DE 0 7 OCT 2024

## POR MEDIO DEL CUAL SE INICIA EL TRÁMITE DE REGISTRO DE LA RESERVA NATURAL DE LA SOCIEDAD CIVIL RNSC 136-24 "EL COMINAL"

debe estar firmada por el profesional en topografía (ingeniero, técnico o tecnólogo) que realizó el procedimiento<sup>7</sup>, y se debe incluir el nombre y número de matrícula profesional del mismo. Además, se debe remitir el documento en formato *Pdf* o *Jpg*. Lo anterior, con la finalidad de dar cumplimiento a los requerimientos establecidos en el numeral cuarto del Artículo 2.2.2.1.17.6, del Decreto 1076 de 2015<sup>8</sup>, ya que ésta es la única información oficial para continuar con el proceso de registro de Reservas Naturales de la Sociedad Civil.

De acuerdo con la fuente de información que se defina, se debe remitir en formato digital tipo shape, si es una plancha catastral. Si es un levantamiento topográfico, se debe remitir el formato digital tipo Dwg.

Ahora bien, si se define que la fuente de información es catastral, es necesario remitir el polígono y la zonificación de la reserva ajustada al código o cédula catastral que le corresponda, de conformidad con la información reportada en el Certificado Predial individual Catastral, teniendo en cuenta que el área objeto de registro de la información cartográfica aportada por el usuario no debe exceder el área<sup>9</sup> reportada en el Certificado de Tradición y la zonificación deberá allegarse con cada una de las áreas discriminadas para cada uno de los predios de la solicitud de registro, de acuerdo con lo establecido en los numerales tercero y quinto del Artículo 2.2.2.1.17.6<sup>10</sup> y el Artículo 2.2.2.1.17.4<sup>11</sup> del Decreto 1076 de 2015.

<sup>7</sup> Consejo Profesional Nacional de Topografía - CPNT, Concepto No. 001 - 2019, 31 de mayo de 2019, 'COMPETENCIA PROFESIONAL PARA EJERCER LA TOPOGRAFÍA Y FIRMAS LOS PLANOS TOPOGRÁFICOS EN EL TERRITORIO COLOMBIANO'. "(...) Los encargados de firmar los planos topográficos son el Ingeniero topográfico matriculado y el Topógrafo profesional licenciado de acuerdo con la Ley 70 de 1979 (Artículos 1, 2, 3, y 4). En consecuencia, la suscripción o firma de un plano topográfico no puede ser delegada o atribuida a profesionales distintos, tales como ingenieros civiles, ingenieros de vías y transportes o arquitectos (...)" En: <https://www.cpnt.gov.co/index.php/noticias/prensa/144-competencia-profesional-para-ejercer-la-topografia-y-firmar-los-planos-topograficos-en-el-territorio-colombiano>

<sup>8</sup> **Artículo 2.2.2.1.17.6. Solicitud de Registro.** La solicitud de registro de una Reserva Natural de la Sociedad Civil deberá presentarse ante Parques Nacionales Naturales de Colombia directamente o por intermedio de una organización sin ánimo de lucro, y deberá contener:(...)

4. Ubicación geográfica del predio en plancha catastral o en plancha individual referenciada con coordenadas planas. En su defecto, delimitación del predio en una plancha base topográfica..." (Subrayado fuera del texto)

<sup>9</sup> La información cartográfica se debe remitir teniendo como referencia el nuevo origen Nacional, conforme lo establecido en la Resolución 388 del 13 de mayo de 2020 y Resolución 471 del 14 de mayo de 2020, con las consideraciones de la Resolución 529 del 5 de junio de 2020 emitidas por el Instituto Geográfico Agustín Codazzi y adoptadas por Parques Nacionales Naturales de Colombia mediante la circular 2020240000014 del 24/06/2020. Las áreas se deben relacionar en formato de cuatro (4) decimales ya que se refiere a hectáreas.

<sup>10</sup> 3. Nombre, ubicación, linderos y extensión del inmueble y del área que se registrará como Reserva Natural de la Sociedad Civil.

5. Zonificación y descripción de los usos y actividades a las cuales se destinará la Reserva Natural de la Sociedad Civil y localización en el plano.

<sup>11</sup> **ARTÍCULO 2.2.2.1.17.4.** Zonificación. La zonificación de las Reservas Naturales de la Sociedad Civil podrá contener además de las zonas que se considere conveniente incluir, las siguientes: 1. Zona de conservación: área ocupada por un paisaje o una comunidad natural, animal o vegetal, ya sea en estado primario o que está evolucionado naturalmente y que se encuentre en proceso de recuperación. 2. Zona de amortiguación y manejo especial: aquella área de transición entre el paisaje antrópico y las zonas de conservación, o entre aquel y las áreas especiales para la protección como los nacimientos de agua,



PARQUES NACIONALES  
NATURALES DE COLOMBIA

AUTO NÚMERO 1.289 DE 07 OCT 2024

**POR MEDIO DEL CUAL SE INICIA EL TRÁMITE DE REGISTRO DE LA RESERVA NATURAL DE LA SOCIEDAD CIVIL RNSC 136-24 "EL COMINAL"**

**Artículo 3.** Una vez los solicitantes alleguen la información requerida, remitir a la **Alcaldía Municipal de Palmira, y a la Corporación Autónoma Regional del Valle del Cauca - CVC**, los avisos de inicio del trámite a que se refiere el artículo 2.2.2.1.17.7 del Decreto 1076 de 2015.

**Artículo 4.** Una vez los solicitantes alleguen la información requerida, el **Grupo de Trámites y Evaluación Ambiental - GTEA de PNNC**, realizará y coordinará la práctica de la visita técnica al predio objeto de solicitud de registro, con el fin de verificar la importancia de la muestra de ecosistema natural y la sostenibilidad de los procesos de producción y aprovechamiento llevados a cabo en el predio, si los hay, y demás aspectos técnicos que se deban tener en cuenta para la verificación de los objetivos de conservación de las áreas protegidas, de conformidad con lo señalado en el artículo 2.2.2.1.1.6 y la Sección 17 -Reservas de la Sociedad Civil, Capítulo 1 -Áreas de Manejo Especial- del Título 2 -Gestión Ambiental-, de la Parte 2 - Reglamentación-, del Libro 2-Régimen Reglamentario del Sector Ambiente-, del Decreto No. 1076 de 26 de mayo de 2015, y observe las recomendaciones contenidas en el presente acto administrativo.

**Parágrafo 1.** Para la práctica de la visita técnica mencionada en el Artículo Cuarto, un funcionario del **Grupo de Trámites y Evaluación Ambiental - GTEA de PNNC**, se comunicará con el usuario, solicitando su aprobación expresa para realizar la actividad. Después de realizada la consulta, se requerirá que esta aprobación se allegue por los medios virtuales establecidos por Parques Nacionales Naturales.

**Artículo 5.** Notifíquese personalmente o en su defecto por medios electrónicos, el contenido del presente acto administrativo al señor **ÁLVARO CALERO AGUADO** identificado con cédula de ciudadanía No. 16.252.611, el señor **ARMANDO CALERO AGUADO** identificado con cédula de ciudadanía No. 14.942.054, el señor **JAIME HERNANDO CALERO AGUADO** identificado con cédula de ciudadanía No. 16.610.233, el señor **JULIO CESAR CALERO AGUADO** identificado con cédula de ciudadanía No. 14.969.330, y la señora **LUZ MARINA CALERO AGUADO** identificada con cédula de ciudadanía 31.144.672, de conformidad con lo establecido en el artículo 66 y subsiguientes

---

humedales y cauces. Esta zona puede contener rastrojos o vegetación secundaria y puede estar expuesta a actividades agropecuarias y extractivas sostenibles, de regular intensidad. 3. Zona de agrosistemas: área que se dedica a la producción agropecuaria sostenible para uso humano o animal, tanto para el consumo doméstico como para la comercialización, favoreciendo la seguridad alimentaria. 4. Zona de uso intensivo e infraestructura: área de ubicación de las casas de habitación, restaurantes, hospedajes, establos, galpones, bodegas, viveros, senderos, vías, miradores, instalaciones eléctricas y de maquinaria fija, instalaciones sanitarias y de saneamiento básico e instalaciones para la educación, la recreación y el deporte. Las Reservas Naturales de la Sociedad Civil deberán contar como mínimo, con una Zona de Conservación.



PARQUES NACIONALES  
NATURALES DE COLOMBIA

AUTO NÚMERO . 2 8 9 DE 0 7 OCT 2024

**POR MEDIO DEL CUAL SE INICIA EL TRÁMITE DE REGISTRO DE  
LA RESERVA NATURAL DE LA SOCIEDAD CIVIL RNSC 136-24 "EL  
COMINAL"**

de la Ley 1437 de 2011 -Código de Procedimiento Administrativo y de lo  
Contencioso Administrativo-.

**Artículo 6.** El encabezado y la parte dispositiva del presente Auto deberán ser  
publicados en la Gaceta Oficial Ambiental de Parques Nacionales Naturales de  
Colombia, de conformidad con lo establecido en el artículo 73 de la Ley 1437 de  
2011 -Código de Procedimiento Administrativo y de lo Contencioso  
Administrativo-.

**Artículo 7.** Contra el presente acto administrativo no procede recurso alguno,  
de conformidad con lo establecido en el artículo 75 de la Ley 1437 de 2011 -  
Código de Procedimiento Administrativo y de lo Contencioso Administrativo-.

Dado en Bogotá, D.C., a los 0 7 OCT 2024

**NOTIFÍQUESE, PUBLÍQUESE Y CÚMPLASE,**

**MARTA CECILIA DÍAZ LEGUIZAMÓN**

Subdirectora de Gestión y Manejo de Áreas Protegidas

**Elaboró:**

Pamela Meireles Guerrero  
Abogada GTEA

**Revisó**

**cartográfica:**  
Andrés Felipe Herrera Parra  
Cartógrafo GTEA

**información**

**Revisó y Aprobó**

Guillermo Alberto Santos  
Ceballos  
Coordinador GTEA

Ivonne Guerrero  
Asesora SGM

Santos

