



PARQUES NACIONALES
NATURALES DE COLOMBIA

AUTO NÚMERO 247 DE 28 AGO 2024

**POR MEDIO DEL CUAL SE INICIA EL TRÁMITE DE REGISTRO DE LA
RESERVA NATURAL DE LA SOCIEDAD CIVIL "LA PRADERA I" RNSC-
099-24**

El Subdirector (E) de Gestión y Manejo de Áreas Protegidas de Parques Nacionales Naturales de Colombia, en ejercicio de sus facultades legales y en especial las establecidas en el numeral 14 del artículo 13 del Decreto 3572 de 2011, la Resolución No. 092 de 2011 y,

CONSIDERANDO

Que la Ley 99 de 1993 creó el Ministerio del Medio Ambiente y reordenó el Sector Público encargado de la gestión y conservación del medio ambiente y los recursos naturales renovables,

Que Parques Nacionales Naturales de Colombia, de acuerdo con lo dispuesto en el Decreto 3572 de 2011, es la Autoridad Ambiental encargada de la administración y manejo del Sistema de Parques Nacionales Naturales y la coordinación del Sistema Nacional de Áreas Protegidas.

Que en el artículo 13, numeral 14 del Decreto 3572 de 2011, se le otorgó a la Subdirección de Gestión y Manejo de Áreas Protegidas la función de *"Adelantar los trámites administrativos ambientales y proyectar los actos administrativos a que haya lugar, para el otorgamiento de permisos, concesiones, autorizaciones y demás instrumentos de control y seguimiento ambiental, para el uso y aprovechamiento de los recursos naturales renovables en las áreas del Sistema de Parques Nacionales, así como para el **registro de las Reservas Naturales de la Sociedad Civil**"* (Subraya y negrita fuera del texto original).

Que adicionalmente, la Dirección General de esta Autoridad Ambiental, a través de la Resolución No. 092 de 2011, delegó en la Subdirección de Gestión y Manejo de Áreas Protegidas –entre otras- la función de otorgar el registro de las Reservas Naturales de la Sociedad Civil.

Que adicionalmente, la ya referida Ley 99 de 1993, define en su artículo 109 las Reservas Naturales de la Sociedad Civil como: *"La parte o el todo del área de un inmueble que conserva una muestra de un ecosistema natural y sea manejado bajo los principios de la sustentabilidad en el uso de los recursos naturales, cuyas actividades y usos se establecerán de acuerdo a reglamentación, con la participación de las organizaciones sin ánimo de lucro de carácter ambiental"*.

Que mediante el Decreto No. 1076 de 26 de mayo de 2015, *"Por medio del cual se expide el Decreto Único Reglamentario del Sector Ambiente y Desarrollo Sostenible"*, se compilaron los Decretos reglamentarios del sector ambiente, entre los que se encuentran el Decreto 2372 de 2010 *"en relación con el Sistema Nacional de Áreas Protegidas"*, y el Decreto No. 1996 de 1999 *"Por el cual se reglamentan los artículos 109 y 110 de la Ley 99 de 1993 sobre Reservas Naturales de la Sociedad Civil"*.

Que el artículo 1.1.2.1.1 del Decreto No. 1076 de 2015, establece las funciones de Parques Nacionales Naturales como Unidad que conforma y administra el sector.

Que para efectos del procedimiento de Registro de Reservas Naturales de la Sociedad Civil en la presente actuación, se procederá de conformidad con lo



PARQUES NACIONALES
NATURALES DE COLOMBIA

AUTO NÚMERO 247 DE 28 AGO 2024

**POR MEDIO DEL CUAL SE INICIA EL TRÁMITE DE REGISTRO DE LA
RESERVA NATURAL DE LA SOCIEDAD CIVIL "LA PRADERA I" RNSC-
099-24**

dispuesto en la Sección 17 -Reservas de la Sociedad Civil, del Capítulo 1 -Áreas de Manejo Especial- del Título 2 -Gestión Ambiental-, de la Parte 2 -Reglamentación-, del Libro 2 -Régimen Reglamentario del Sector Ambiente-, del Decreto No. 1076 de 2015 "Por medio del cual se expide el Decreto Único Reglamentario del Sector Ambiente y Desarrollo Sostenible".

ANTECEDENTES EXP. 2024230790100099E

Mediante radicado No. 20244700082972 del 16 de julio de 2024, la señora **MAGDA GISSELLE TRIANA MURCIA**, identificada con cédula de ciudadanía No. 52.965.179, representante legal de la **ASOCIACIÓN RED DE RESERVAS NATURALES DE LA SOCIEDAD CIVIL ASOCIADAS AL PACTO CAQUETÁ**, identificado con NIT 901.694.329-3, en calidad de apoderada de los señores **AMALIA DEL CARMEN CÁRDENAS DEL VALLE**, identificada con cédula de ciudadanía No. 51.567.580, **MARIA MELIDA CARDENAS FALLA**, identificada con cédula de ciudadanía No. 51.801.911, **MARTHA LUCÍA CARDENAS FALLA**, identificada con cédula de ciudadanía No. 51.889.979, **MARIA CONSTANZA CARDENAS FALLA** identificada con cédula de ciudadanía No. 51.956.925, **ANA CAROLINA CARDENAS RAMIREZ**, identificada con cédula de ciudadanía No. 52.388.050, **FRANCISCO JAVIER CARDENAS RAMIREZ** identificado con cédula de ciudadanía No. 79.557.395, presentó la documentación para iniciar el trámite de registro como Reserva Natural de la Sociedad Civil a denominarse "**LA PRADERA I**", a favor del predio denominado "SIN DIRECCION . LA PRADERA I", inscrito bajo el folio de matrícula inmobiliaria No. 420-27843, con una extensión superficial de **30,9563 ha**, ubicado en la vereda Anaya en el municipio de El Doncello, departamento de Caquetá, según información contenida en el Certificado de Tradición y Libertad, expedido el 09 de julio de 2024, por la Oficina de Registro de Instrumentos Públicos de Florencia.

Que los documentos jurídicos y técnicos allegados en el marco de la solicitud de registro como Reserva Natural de la Sociedad Civil a denominarse "**LA PRADERA I**", son los siguientes:

1. Formato de solicitud de registro de Reservas Naturales de la Sociedad Civil - RNSC.
2. Certificado de Tradición y Libertad del predio denominado "SIN DIRECCION . LA PRADERA I", inscrito bajo el folio de matrícula inmobiliaria No. 420-27843.
3. Poder autenticado por la Notaría 22 del círculo de Bogotá y de la Notaría tercera de Medellín.
4. Escritura Pública No. 4483 del 07 de mayo de 2008.
5. Certificación de Existencia y Representación Legal de la **ASOCIACIÓN RED DE RESERVAS NATURALES DE LA SOCIEDAD CIVIL ASOCIADAS AL PACTO CAQUETÁ**
6. Reseña descriptiva sobre las características del ecosistema natural y la sustentabilidad de los procesos de producción y aprovechamiento llevados a cabo en el predio.
7. Cartografía en formato *pdf* del predio denominado "SIN DIRECCION . LA PRADERA I", inscrito bajo el folio de matrícula inmobiliaria No. 420-27843.
8. Zonificación en formato *pdf* de la Reserva Natural de la Sociedad Civil a denominarse "**LA PRADERA I**".



PARQUES NACIONALES
NATURALES DE COLOMBIA

AUTO NÚMERO. 247 DE 28 AGO 2024

**POR MEDIO DEL CUAL SE INICIA EL TRÁMITE DE REGISTRO DE LA
RESERVA NATURAL DE LA SOCIEDAD CIVIL "LA PRADERA I" RNSC-
099-24**

Con el fin de verificar si la solicitud elevada ante esta Autoridad Ambiental cumple con los requisitos establecidos en el artículo 2.2.2.1.17.6 del Decreto No. 1076 de 26 de mayo de 2015, se hizo necesario hacer el estudio jurídico respectivo, para lo cual se analizaron los siguientes aspectos:

I. Legitimación para formular la solicitud y Derecho de Dominio

De conformidad con el formulario de solicitud de registro y el poder allegado¹, se verificó que la señora **MAGDA GISSELLE TRIANA MURCIA**, identificada con cédula de ciudadanía No. 52.965.179, representante legal de la **ASOCIACIÓN RED DE RESERVAS NATURALES DE LA SOCIEDAD CIVIL ASOCIADAS AL PACTO CAQUETÁ**, identificado con NIT 901.694.329-3 se encuentra legitimada para presentar la solicitud de registro del predio denominado "SIN DIRECCION . LA PRADERA I", inscrito bajo el folio de matrícula inmobiliaria No. 420-27843.

Con la finalidad de corroborar la legitimación para formular la solicitud y el derecho de dominio del solicitante, se realizó un análisis jurídico del Certificado de Tradición y Libertad del predio denominado "SIN DIRECCION . LA PRADERA I", inscrito bajo el folio de matrícula inmobiliaria No. 420-27843.

En el marco de dicho análisis, se corroboró que los señores **AMALIA DEL CARMEN CÁRDENAS DEL VALLE**, identificada con cédula de ciudadanía No. 51.567.580, **MARIA MELIDA CARDENAS FALLA**, identificada con cédula de ciudadanía No. 51.801.911, **MARTHA LUCÍA CARDENAS FALLA**, identificada con cédula de ciudadanía No. 51.889.979, **MARIA CONSTANZA CARDENAS FALLA** identificada con cédula de ciudadanía No. 51.956.925, **ANA CAROLINA CARDENAS RAMIREZ**, identificada con cédula de ciudadanía No. 52.388.050, **FRANCISCO JAVIER CARDENAS RAMIREZ** identificado con cédula de ciudadanía No. 79.557.395, ostentan la titularidad del derecho real de dominio del predio denominado "SIN DIRECCION . LA PRADERA I", inscrito bajo el folio de matrícula inmobiliaria No. 420-27843, por tanto, se encuentra legitimada para formular la solicitud de registro del referido inmueble, como Reserva Natural de la Sociedad Civil a denominarse "**LA PRADERA I**".

II. Área objeto de la solicitud

De conformidad con el formulario de solicitud de registro, presentado por los señores **AMALIA DEL CARMEN CÁRDENAS DEL VALLE**, identificada con cédula de ciudadanía No. 51.567.580, **MARIA MELIDA CARDENAS FALLA**, identificada con cédula de ciudadanía No. 51.801.911, **MARTHA LUCÍA CARDENAS FALLA**, identificada con cédula de ciudadanía No. 51.889.979, **MARIA CONSTANZA CARDENAS FALLA** identificada con cédula de ciudadanía No. 51.956.925, **ANA CAROLINA CARDENAS RAMIREZ**, identificada con cédula de ciudadanía No. 52.388.050, **FRANCISCO JAVIER CARDENAS RAMIREZ** identificado con cédula de ciudadanía No. 79.557.395, se tiene que el área que se solicita para registro como Reserva Natural de la Sociedad Civil a denominarse "**LA PRADERA I**", a favor del predio denominado "SIN DIRECCION . LA PRADERA I", inscrito bajo el folio de matrícula inmobiliaria No. 420-27843,

¹ Conforme lo establece el poder otorgado en la Notaría única de San Vicente del Caquán



PARQUES NACIONALES
NATURALES DE COLOMBIA

AUTO NÚMERO

247

DE

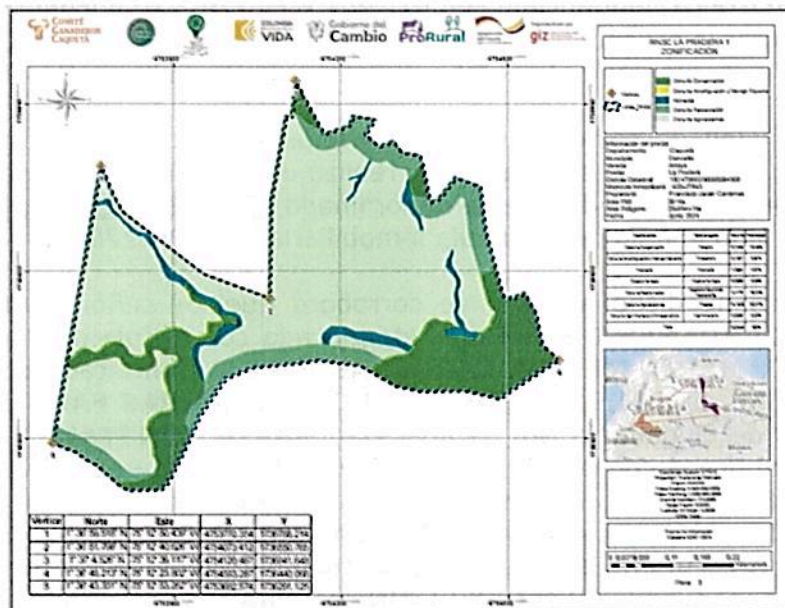
28 AGO 2024

POR MEDIO DEL CUAL SE INICIA EL TRÁMITE DE REGISTRO DE LA RESERVA NATURAL DE LA SOCIEDAD CIVIL "LA PRADERA I" RNSC-099-24

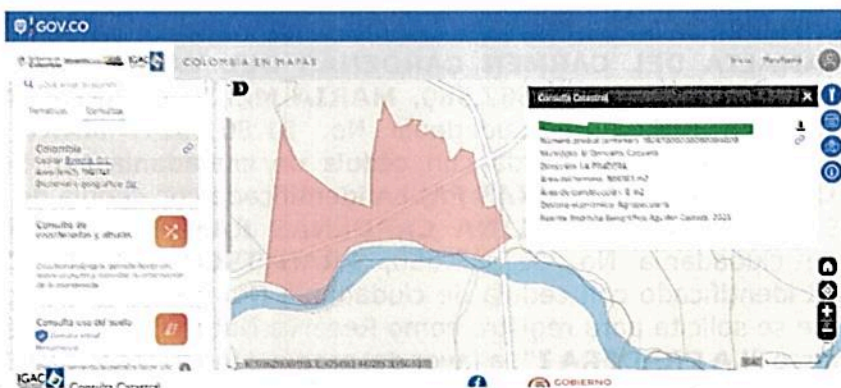
será una extensión de ochenta y seis hectáreas con tres mil doscientos sesenta y siete metros cuadrados 29,9944 ha.

Ahora bien, luego de verificar la información cartográfica allegada, se evidenciaron las siguientes situaciones:

- El usuario allega la cartografía con su respectiva zonificación del predio denominado "SIN DIRECCION . LA PRADERA I", inscrito bajo el folio de matrícula inmobiliaria No. 420-27843, en formato pdf, tal y como se muestra a continuación:



De igual se verificó la información de la cédula catastral que se relaciona en el Folio de Matrícula Inmobiliaria (182470002000000090084000000000) con la base de datos del Geoportal del IGAC, donde se evidencia la ubicación del predio tal y como se muestra a continuación:



Ahora bien, al digitalizar la información cartográfica remitida y calcular el área en sistema de referencia origen nacional CTM-12, esta da como resultado un

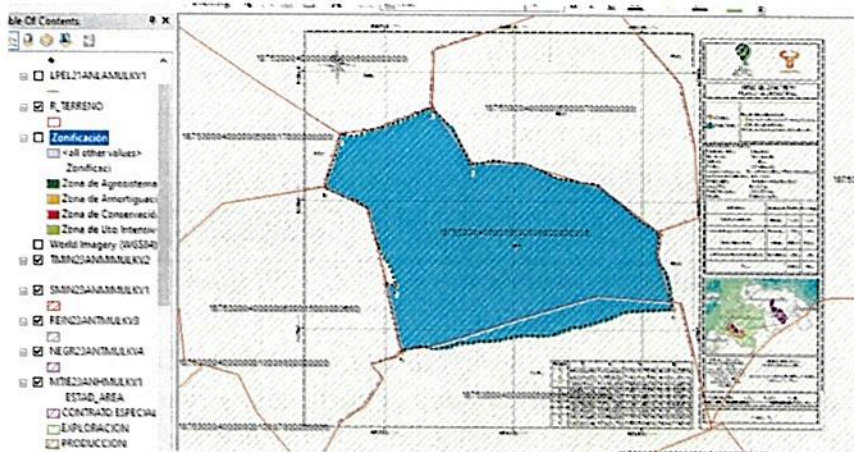


PARQUES NACIONALES
NATURALES DE COLOMBIA

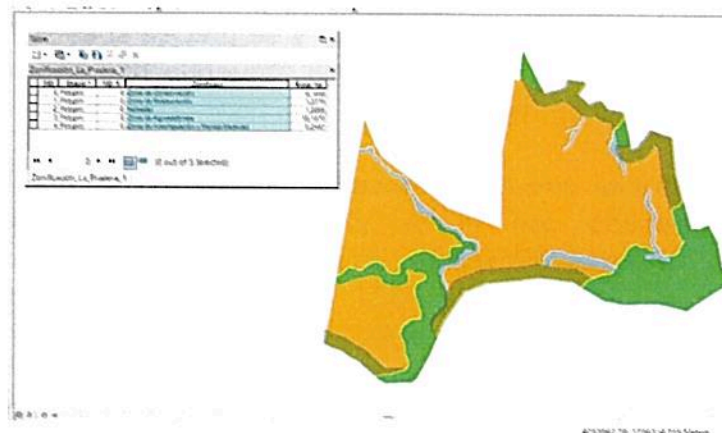
AUTO NÚMERO : 247 DE 28 AGO 2024

POR MEDIO DEL CUAL SE INICIA EL TRÁMITE DE REGISTRO DE LA RESERVA NATURAL DE LA SOCIEDAD CIVIL "LA PRADERA I" RNSC-099-24

área total de **29,9944 ha**, la cual es menor a la reportada en el Certificado de Tradición y Libertad del predio denominado "SIN DIRECCION . LA PRADERA I", inscrito bajo el folio de matrícula inmobiliaria No. 420-27843 de **30,9563 ha**:



- Finalmente, la solicitante remitió la propuesta de zonificación, de acuerdo a la clasificación inmersa en el Decreto 1076 de 2015, con un área de **29,9944 ha**:





PARQUES NACIONALES
NATURALES DE COLOMBIA

AUTO NÚMERO 247

DE 28 AGO 2024

**POR MEDIO DEL CUAL SE INICIA EL TRÁMITE DE REGISTRO DE LA
RESERVA NATURAL DE LA SOCIEDAD CIVIL "LA PRADERA I" RNSC-
099-24**

Zonificación	Área en Hectáreas
Zona de Conservación	6,1958
Zona de Amortiguación y Manejo Especial	0,2467
Zona de Agrosistemas	19,1878
Zona de Restauración	3,2776
Humedal	1,0865
Área total para registrar	29,9944

Teniendo en cuenta lo anterior, se establece que la solicitud cuenta con el mapa de zonificación con las coordenadas geográficas, y reseña descriptiva, de conformidad con lo establecido en la Sección 17 -Reservas de la Sociedad Civil, del Capítulo 1 -Áreas de Manejo Especial- del Título 2 -Gestión Ambiental-, de la Parte 2 -Reglamentación-, del Libro 2 -Régimen Reglamentario del Sector Ambiente-, del Decreto No. 1076 de 2015, regulado internamente a través del procedimiento de registro de reservas naturales de la sociedad civil - Código SINAP_PR_03, versión 7, actualmente vigente.

III. Recomendaciones y asuntos que se deben precisar en el concepto técnico

En aplicación de los principios de economía y celeridad -consagrados en el artículo 3º de la Ley 1437 de 2011-, es pertinente informar a la Autoridad Ambiental que realice la visita de inspección técnica al predio objeto de registro, si de acuerdo al parágrafo Artículo 2.2.2.1.2.8 del Decreto No. 1076 de 26 de mayo de 2015, el inmueble objeto de registro se encuentra superpuesto con alguna Área Protegida de carácter público y se precise si es viable registrar el área solicitada o una porción inferior a la requerida por el propietario en su formulario de solicitud de registro.

Así mismo, se solicita que dicho concepto determine si el área a registrar se encuentra traslapada con títulos y/o contratos de concesión minera, hidrocarburos, u otros proyectos licenciados, resguardos indígenas o de territorios de comunidades negras, o si tiene algún tipo de restricción respecto del uso del suelo, determinado en el POT ó el EOT del respectivo municipio.

Adicionalmente el Concepto deberá determinar las coordenadas de cada una de las zonas, con su respectivo mapa de zonificación y ubicación, así como los usos y actividades a los cuales se destinará la Reserva Natural de la Sociedad Civil, en los términos del citado Decreto Reglamentario.

Para resolver la solicitud presentada por el peticionario, Parques Nacionales Naturales de Colombia, procederá de conformidad con el trámite previsto en la



PARQUES NACIONALES
NATURALES DE COLOMBIA

AUTO NÚMERO

247

DE

28 AGO 2024

**POR MEDIO DEL CUAL SE INICIA EL TRÁMITE DE REGISTRO DE LA
RESERVA NATURAL DE LA SOCIEDAD CIVIL "LA PRADERA I" RNSC-
099-24**

Sección 17 -Reservas de la Sociedad Civil, del Capítulo 1 -Áreas de Manejo Especial- del Título 2 -Gestión Ambiental-, de la Parte 2 -Reglamentación-, del Libro 2 -Régimen Reglamentario del Sector Ambiente-, del Decreto No. 1076 de 2015, regulado internamente a través del procedimiento de registro de reservas naturales de la sociedad civil - Código AMSPNN_PR_05, versión 3-, actualmente vigente.

En virtud de lo anterior, se da inicio a la actuación administrativa encaminada a resolver la solicitud presentada por el peticionario, previa verificación de los requisitos establecidos para tal fin, por lo cual se expedirá auto de inicio de trámite, el cual se notificará en los términos establecidos en los artículos 67 a 69 de la Ley 1437 de 2011 -Código de Procedimiento Administrativo y de lo Contencioso Administrativo-, y su publicación se realizará de conformidad con lo señalado en el artículo 73 de la citada normativa, en concordancia con el artículo 71 de la Ley 99 de 1993.

Adicionalmente, y con el objetivo de dar cumplimiento al término de treinta (30) días establecidos en la Sección 17 -Reservas de la Sociedad Civil, del Capítulo 1 -Áreas de Manejo Especial- del Título 2 -Gestión Ambiental-, de la Parte 2 -Reglamentación-, del Libro 2 -Régimen Reglamentario del Sector Ambiente-, del Decreto No. 1076 de 326 de mayo de 2015, para llevar a cabo el proceso de registro, se procederá a remitir a la Alcaldía Municipal y a la autoridad ambiental con jurisdicción en el área del predio, los avisos de que trata el artículo 2.2.2.1.17.7 del referido Decreto, para que sean fijados oportunamente y posteriormente se alleguen las constancias de fijación y desfijación de los mencionados avisos.

Que en mérito de lo expuesto, la Subdirección de Gestión y Manejo de Áreas Protegidas,

DISPONE:

ARTÍCULO 1.- Iniciar el trámite de registro como Reserva Natural de la Sociedad Civil "LA PRADERA I", a favor del predio denominado "SIN DIRECCION . LA PRADERA I", inscrito bajo el folio de matrícula inmobiliaria No. 420-27843, ubicado en la vereda Anaya en el municipio de El Doncello, departamento de Caquetá, solicitado por la señora **MAGDA GISSELLE TRIANA MURCIA**, identificada con cédula de ciudadanía No. 52.965.179, representante legal de la **ASOCIACIÓN RED DE RESERVAS NATURALES DE LA SOCIEDAD CIVIL ASOCIADAS AL PACTO CAQUETÁ**, identificado con NIT 901.694.329-3, en calidad de apoderada de los señores **AMALIA DEL CARMEN CÁRDENAS DEL VALLE**, identificada con cédula de ciudadanía No. 51.567.580, **MARIA MELIDA CARDENAS FALLA**, identificada con cédula de ciudadanía No. 51.801.911, **MARTHA LUCÍA CARDENAS FALLA**, identificada con cédula de ciudadanía No. 51.889.979, **MARIA CONSTANZA CARDENAS FALLA**



PARQUES NACIONALES
NATURALES DE COLOMBIA

AUTO NÚMERO

. 2 4 7

DE 2 8 AGO 2024

**POR MEDIO DEL CUAL SE INICIA EL TRÁMITE DE REGISTRO DE LA
RESERVA NATURAL DE LA SOCIEDAD CIVIL "LA PRADERA I" RNSC-
099-24**

identificada con cédula de ciudadanía No. 51.956.925, **ANA CAROLINA CARDENAS RAMIREZ**, identificada con cédula de ciudadanía No. 52.388.050, **FRANCISCO JAVIER CARDENAS RAMIREZ** identificado con cédula de ciudadanía No. 79.557.395, quien ostenta la titularidad del derecho real de dominio, de conformidad con la parte motiva del presente acto administrativo.

ARTÍCULO 2.- Remitir a la **Alcaldía Municipal de El Doncello** y a la **Corporación para el Desarrollo Sostenible del Sur de la Amazonia -CORPOAMAZONIA**, los avisos de inicio del trámite a que se refiere el artículo 2.2.2.1.17.7 del Decreto 1076 de 2015.

ARTÍCULO 3.- El **Grupo de Trámites y Evaluación Ambiental -GTEA- de PNNC o la Dirección Territorial Amazonía (DTAM)**, realizará y coordinará la práctica de la visita técnica al predio objeto de solicitud de registro, con el fin de verificar la importancia de la muestra de ecosistema natural y la sostenibilidad de los procesos de producción y aprovechamiento llevados a cabo en el predio, si los hay, y demás aspectos técnicos que se deban tener en cuenta para la verificación de los objetivos de conservación de las áreas protegidas, de conformidad con lo señalado en el artículo 2.2.2.1.1.6 y la Sección 17 -Reservas de la Sociedad Civil, Capítulo 1 -Áreas de Manejo Especial- del Título 2 -Gestión Ambiental-, de la Parte 2 - Reglamentación-, del Libro 2-Régimen Reglamentario del Sector Ambiente-, del Decreto No. 1076 de 26 de mayo de 2015, y observe las recomendaciones contenidas en el presente acto administrativo.

PARÁGRAFO PRIMERO. - Para la práctica de la visita técnica mencionada en el Artículo Cuarto, un funcionario del **Grupo de Trámites y Evaluación Ambiental -GTEA- de PNNC o de la Dirección Territorial Amazonía (DTAM)**, se comunicará con el usuario, solicitando su aprobación expresa para realizar la actividad. Después de realizada la consulta, se requerirá que esta aprobación se allegue por los medios virtuales establecidos por Parques Nacionales Naturales.

ARTÍCULO 4.- Notifíquese personalmente o en su defecto por medios electrónicos, el contenido del presente acto administrativo a la señora **MAGDA GISSELLE TRIANA MURCIA**, identificada con cédula de ciudadanía No. 52.965.179, representante legal de la **ASOCIACIÓN RED DE RESERVAS NATURALES DE LA SOCIEDAD CIVIL ASOCIADAS AL PACTO CAQUETÁ**, identificado con NIT 901.694.329-3, en calidad de apoderada, de conformidad con lo establecido en el artículo 66 y subsiguientes de la Ley 1437 de 2011 - Código de Procedimiento Administrativo y de lo Contencioso Administrativo-.

ARTÍCULO 5.- El encabezado y la parte dispositiva del presente Auto deberán ser publicados en la Gaceta Oficial Ambiental de Parques Nacionales Naturales de Colombia, de conformidad con lo establecido en el artículo 73 de la Ley 1437



PARQUES NACIONALES
NATURALES DE COLOMBIA

AUTO NÚMERO

. 247

DE 28 AGO 2024

**POR MEDIO DEL CUAL SE INICIA EL TRÁMITE DE REGISTRO DE LA
RESERVA NATURAL DE LA SOCIEDAD CIVIL "LA PRADERA I" RNSC-
099-24**

de 2011 -Código de Procedimiento Administrativo y de lo Contencioso
Administrativo-.

ARTÍCULO 6.- Contra el presente acto administrativo no procede recurso
alguno, de conformidad con lo establecido en el artículo 75 de la Ley 1437 de
2011 -Código de Procedimiento Administrativo y de lo Contencioso
Administrativo-.

Dado en Bogotá, D.C., a los 28 AGO 2024

NOTIFÍQUESE, COMUNÍQUESE, PUBLÍQUESE Y CÚMPLASE



GUILLERMO ALBERTO SANTOS CEBALLOS

Subdirector (E) de Gestión y Manejo de Áreas Protegidas

Elaboró:

María Andrea Alzate Hernández
Abogada GTEA

Revisó información cartográfica:

Maira Leandra Jiménez R.
Cartógrafo GTEA

