



PARQUES NACIONALES
NATURALES DE COLOMBIA

AUTO NÚMERO . 2 1 5 DE 2 3 AGO 2024

POR MEDIO DEL CUAL SE INICIA EL TRÁMITE DE REGISTRO DE LA RESERVA NATURAL DE LA SOCIEDAD CIVIL "RESERVA NATURAL MESENIA PARAMILLO PREDIO LA SELVA" RNSC 085-2024

La Subdirectora de Gestión y Manejo de Áreas Protegidas de Parques Nacionales Naturales de Colombia, en ejercicio de sus facultades legales y en especial las establecidas en el numeral 14 del artículo 13 del Decreto 3572 de 2011, la Resolución No. 092 de 2011 y,

CONSIDERANDO

Que la Ley 99 de 1993 creó el Ministerio del Medio Ambiente y reordenó el Sector Público encargado de la gestión y conservación del medio ambiente y los recursos naturales renovables,

Que Parques Nacionales Naturales de Colombia, de acuerdo con lo dispuesto en el Decreto 3572 de 2011, es la Autoridad Ambiental encargada de la administración y manejo del Sistema de Parques Nacionales Naturales y la coordinación del Sistema Nacional de Áreas Protegidas.

Que en el artículo 13, numeral 14 del Decreto 3572 de 2011, se le otorgó a la Subdirección de Gestión y Manejo de Áreas Protegidas la función de "*Adelantar los trámites administrativos ambientales y proyectar los actos administrativos a que haya lugar, para el otorgamiento de permisos, concesiones, autorizaciones y demás instrumentos de control y seguimiento ambiental, para el uso y aprovechamiento de los recursos naturales renovables en las áreas del Sistema de Parques Nacionales, así como para el registro de las Reservas Naturales de la Sociedad Civil*" (Subraya y negrita fuera del texto original).

Que adicionalmente, la Dirección General de esta Autoridad Ambiental, a través de la Resolución No. 092 de 2011, delegó en la Subdirección de Gestión y Manejo de Áreas Protegidas –entre otras- la función de otorgar el registro de las Reservas Naturales de la Sociedad Civil.

Que adicionalmente, la ya referida Ley 99 de 1993, define en su artículo 109 las Reservas Naturales de la Sociedad Civil como: "*La parte o el todo del área de un inmueble que conserva una muestra de un ecosistema natural y sea manejado bajo los principios de la sustentabilidad en el uso de los recursos naturales, cuyas actividades y usos se establecerán de acuerdo a reglamentación, con la participación de las organizaciones sin ánimo de lucro de carácter ambiental*".

Que mediante el Decreto No. 1076 de 26 de mayo de 2015, "*Por medio del cual se expide el Decreto Único Reglamentario del Sector Ambiente y Desarrollo Sostenible*", se compilaron los Decretos reglamentarios del sector ambiente, entre los que se encuentran el Decreto 2372 de 2010 "*en relación con el Sistema Nacional de Áreas Protegidas*", y el Decreto No. 1996 de 1999 "*Por el cual se reglamentan los artículos 109 y 110 de la Ley 99 de 1993 sobre Reservas Naturales de la Sociedad Civil*".

Que el artículo 1.1.2.1.1 del Decreto No. 1076 de 2015, establece las funciones de Parques Nacionales Naturales como Unidad que conforma y administra el sector.

we



PARQUES NACIONALES
NATURALES DE COLOMBIA

AUTO NÚMERO . 215 DE 23 AGO 2024

**POR MEDIO DEL CUAL SE INICIA EL TRÁMITE DE REGISTRO DE LA
RESERVA NATURAL DE LA SOCIEDAD CIVIL "RESERVA NATURAL
MESENIA PARAMILLO PREDIO LA SELVA" RNSC 085-2024**

Que, para efectos del procedimiento de Registro de Reservas Naturales de la Sociedad Civil en la presente actuación, se procederá de conformidad con lo dispuesto en la Sección 17 *Reservas de la Sociedad Civil*, del Capítulo 1 *Áreas de Manejo Especial*, del Título 2 *Gestión Ambiental*, de la Parte 2, *Reglamentación*, del Libro 2 *Régimen Reglamentario del Sector Ambiente*, del Decreto No. 1076 de 2015 "Por medio del cual se expide el Decreto Único Reglamentario del Sector Ambiente y Desarrollo Sostenible".

I. ANTECEDENTES EXP. No. 2024230790100085E

Mediante radicado No. 20244700073552 del 27 de junio de 2024, el señor **LUIS AUGUSTO MAZARIEGOS HURTADO**, identificado con cédula de ciudadanía No. 16.663.006, en calidad de representante legal de la entidad sin ánimo de lucro **FUNDACIÓN BIOCONSERVANCY**, identificada con **NIT. No. 900.044.013-1**, presentó la documentación para iniciar el trámite de registro como Reserva Natural de la Sociedad Civil a denominarse "**RESERVA NATURAL MESENIA PARAMILLO PREDIO LA SELVA**", a favor del predio denominado "**FI LA SELVA**", inscrito bajo el folio de matrícula inmobiliaria No. 293-30108, con una extensión superficial de **723 ha 2230 m²**, ubicado en la vereda de La Selva, de municipio de Mistrato, del departamento de Risaralda, según información contenida en el Certificado de Tradición y Libertad, expedido el 25 de junio de 2024, por la Oficina de Registro de Instrumentos Públicos de Belén de Umbría.

Que los documentos jurídicos y técnicos allegados en el marco de la solicitud de registro como Reserva Natural de la Sociedad Civil a denominarse "**RESERVA NATURAL MESENIA PARAMILLO PREDIO LA SELVA**", contenidos dentro del expediente RNSC 085-24 Expediente No. 2024230790790100085E, son los siguientes:

1. Formato de solicitud de registro de Reservas Naturales de la Sociedad Civil - RNSC.
2. Certificado de Tradición y Libertad del predio denominado "**FI LA SELVA**", inscrito bajo el folio de matrícula inmobiliaria No. 293-30108.
3. Reseña descriptiva sobre las características del ecosistema natural y la sustentabilidad de los procesos de producción y aprovechamiento llevados a cabo en el predio.
4. Cartografía en formato *pdf* del predio denominado "**FI LA SELVA**", inscrito bajo el folio de matrícula inmobiliaria No. 293-30108.
5. Zonificación en formato *pdf* de la Reserva Natural de la Sociedad Civil a denominarse "**RESERVA NATURAL MESENIA PARAMILLO PREDIO LA SELVA**".
6. Certificado de Existencia y Representación Legal de la entidad sin ánimo de lucro **FUNDACIÓN BIOCONSERVANCY**, identificada con **NIT. No. 900.044.013-1**

Con el fin de verificar si la solicitud elevada ante esta Autoridad Ambiental cumple con los requisitos establecidos en el artículo 2.2.2.1.17.6 del Decreto No. 1076 de 26 de mayo de 2015, se hizo necesario hacer el estudio jurídico respectivo, para lo cual se analizaron los siguientes aspectos:

ipe



PARQUES NACIONALES
NATURALES DE COLOMBIA

AUTO NÚMERO . 215 DE 23 AGO 2024

POR MEDIO DEL CUAL SE INICIA EL TRÁMITE DE REGISTRO DE LA RESERVA NATURAL DE LA SOCIEDAD CIVIL "RESERVA NATURAL MESENIA PARAMILLO PREDIO LA SELVA" RNSC 085-2024

II. Legitimación para formular la solicitud y Derecho de Dominio

De conformidad con el formulario de solicitud de registro y el Certificado de Tradición y Libertad aportado, la actual solicitud es elevada por el señor **LUIS AUGUSTO MAZARIEGOS HURTADO**, identificado con cédula de ciudadanía No. 16.663.006, en calidad de representante legal de la entidad sin ánimo de lucro **FUNDACIÓN BIOCONSERVANCY**, identificada con **NIT. 900.044.013-1**.

Con la finalidad de valer la representación legal del señor **LUIS AUGUSTO MAZARIEGOS HURTADO**, identificado con cédula de ciudadanía No. 16.663.006, en la documentación aportada, la solicitante incluyó:

- Certificado de Existencia y Representación Legal de la entidad sin ánimo de lucro **FUNDACIÓN BIOCONSERVANCY**, identificada con **NIT. 900.044.013-1**, emitido por la Cámara de Comercio de Medellín, el día 17 de abril de 2024.

En este sentido, se procedió a corroborar la información en el Registro Único Empresarial y Social - RUES; donde se evidenció lo siguiente:

Por Acta número 13-2018 del 20 de febrero de 2018, de la Asamblea de Asociados, inscrito(a) inicialmente en la Cámara de Comercio de Cali el 25 de abril de 2018 y posteriormente inscrito(a) en esta Cámara el 17 de marzo de 2020, en el libro 1, bajo el número 758

	CONSEJO DIRECTIVO	
CARGO	NOMBRE	IDENTIFICACION
PRINCIPAL	LUIS AUGUSTO MAZARIEGOS HURTADO	16.663.006
	DESIGNACION	

En este sentido, es posible concluir que el señor **LUIS AUGUSTO MAZARIEGOS HURTADO**, identificado con cédula de ciudadanía No. 16.663.006, ostenta el cargo de representante legal de la entidad sin ánimo de lucro **FUNDACIÓN BIOCONSERVANCY**, identificada con **NIT. 900.044.013-1**.

Con la finalidad de corroborar la legitimación para formular la solicitud y el derecho de dominio del solicitante, se realizó un análisis jurídico del Certificado de Tradición y Libertad del predio denominado "FI LA SELVA", inscrito bajo el folio de matrícula inmobiliaria No. 293-30108.

En el marco de dicho análisis, se corroboró que la entidad sin ánimo de lucro **FUNDACIÓN BIOCONSERVANCY**, identificada con **NIT. 900.044.013-1**, ostenta la titularidad del derecho real de dominio del predio denominado "FI LA SELVA", inscrito bajo el folio de matrícula inmobiliaria No. 293-30108, y el señor **LUIS AUGUSTO MAZARIEGOS HURTADO**, identificado con cédula de ciudadanía No. 16.663.006, ostentando el cargo de representante legal de la entidad sin ánimo de lucro **FUNDACIÓN BIOCONSERVANCY**, identificada con **NIT. 900.044.013-1**; por tanto, se encuentra legitimado para formular la solicitud de registro del referido inmueble, como Reserva Natural de la Sociedad Civil a denominarse "**RESERVA NATURAL MESENIA PARAMILLO PREDIO LA SELVA**".

mo



PARQUES NACIONALES
NATURALES DE COLOMBIA

AUTO NÚMERO . 215 DE 23 AGO 2024

**POR MEDIO DEL CUAL SE INICIA EL TRÁMITE DE REGISTRO DE LA
RESERVA NATURAL DE LA SOCIEDAD CIVIL "RESERVA NATURAL
MESENIA PARAMILLO PREDIO LA SELVA" RNSC 085-2024**

Que así mismo, no se evidenciaron limitaciones al dominio sobre el predio objeto de solicitud de registro, que puedan afectar el trámite de registro.

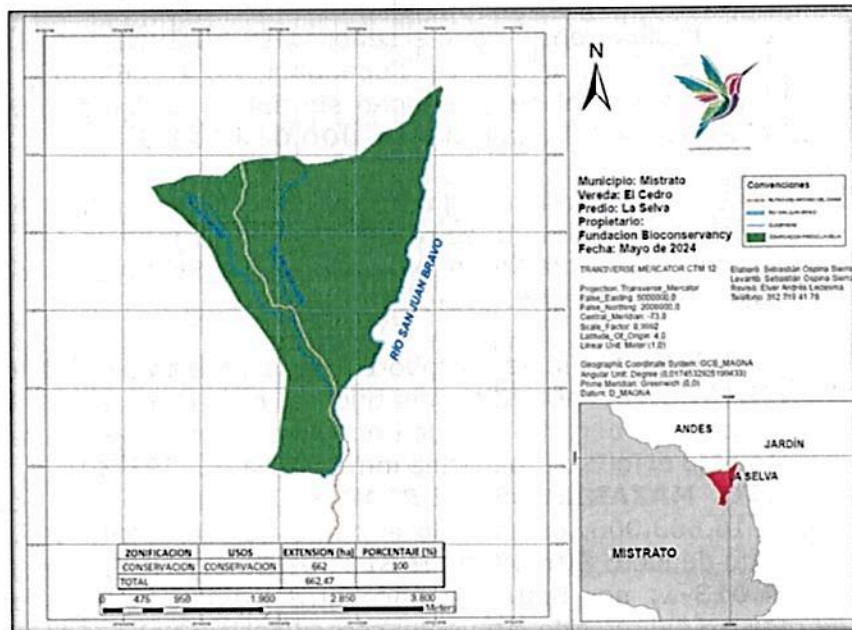
III. Área objeto de la solicitud

De conformidad con el formulario de solicitud de registro, presentado por el señor **LUIS AUGUSTO MAZARIEGOS HURTADO**, identificado con cédula de ciudadanía No. 16.663.006, en calidad de representante legal de la entidad sin ánimo de lucro **FUNDACIÓN BIOCONSERVANCY**, identificada con **NIT. 900.044.013-1**, se tiene que el área que se solicita para registro como Reserva Natural de la Sociedad Civil a denominarse "**RESERVA NATURAL MESENIA PARAMILLO PREDIO LA SELVA**", a favor del predio denominado "**FI LA SELVA**", inscrito bajo el folio de matrícula inmobiliaria No. 293-30108, será una extensión de **662.47 ha**.

Es importante mencionar que en el folio de matrícula inmobiliaria se relacionan los linderos del predio, con lo cual, se da cumplimiento al numeral tercero del Artículo 2.2.2.1.17.6¹ del Decreto Único Reglamentario No. 1076 de 26 de mayo de 2015.

Ahora bien, luego de verificar la información cartográfica allegada, se evidenciaron las siguientes situaciones:

- El usuario allega la cartografía del predio denominado "**FI LA SELVA**", inscrito bajo el folio de matrícula inmobiliaria No. 293-30108, en formato Shp., de la misma forma en la reseña relaciona la respectiva propuesta de zonificación con un área total de **662 ha 4785 m²**, tal y como se muestra a continuación:



¹ ARTÍCULO 2.2.2.1.7.6. *Solicitud de Registro*. La solicitud de registro de una Reserva Natural de la Sociedad Civil deberá presentarse ante Parques Nacionales Naturales de Colombia directamente o por intermedio de una organización sin ánimo de lucro, y deberá contener:
3. Nombre, ubicación, linderos y extensión del inmueble y del área que se registrará como Reserva Natural de la Sociedad Civil.

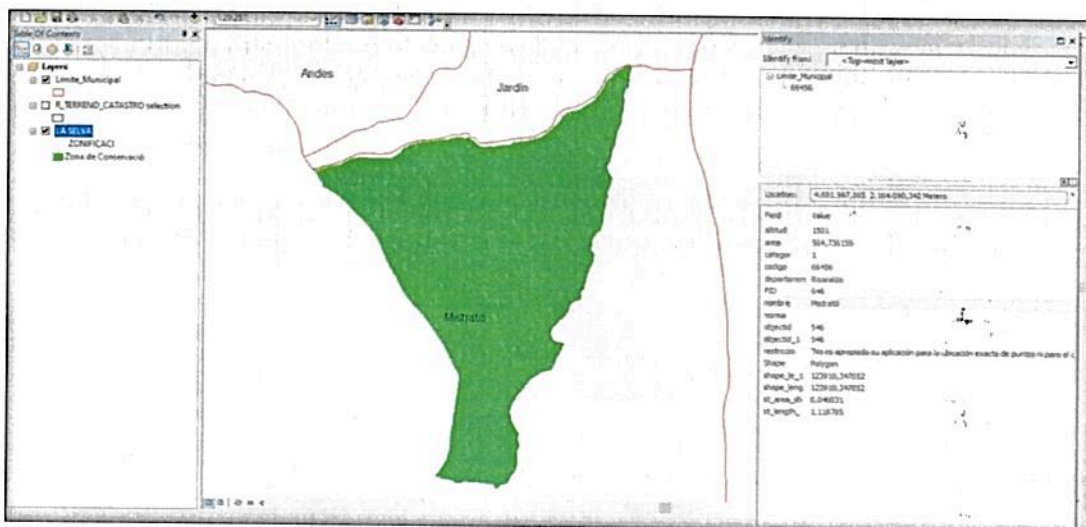


PARQUES NACIONALES
NATURALES DE COLOMBIA

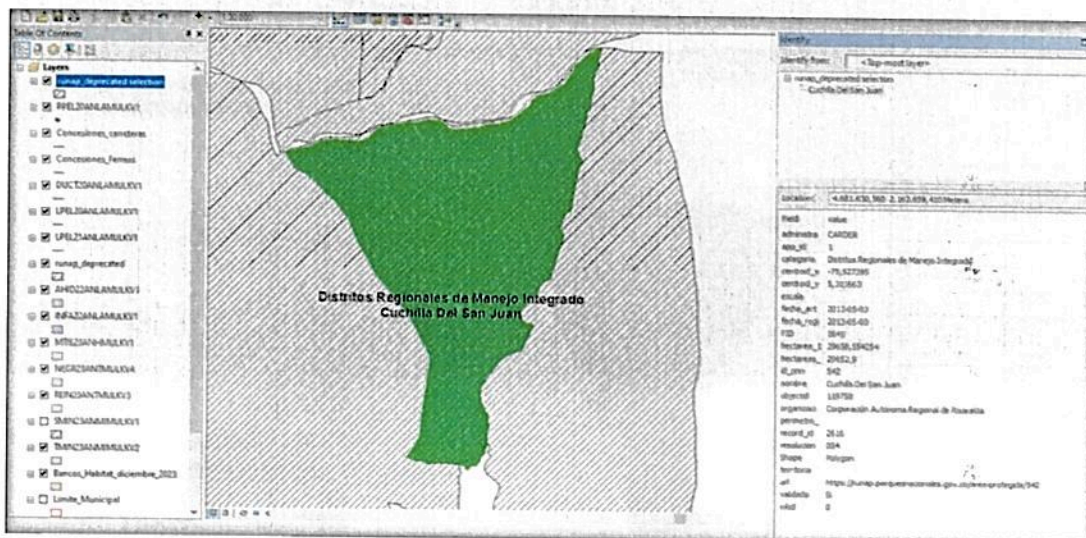
AUTO NÚMERO . 215 DE 23 AGO 2024

POR MEDIO DEL CUAL SE INICIA EL TRÁMITE DE REGISTRO DE LA RESERVA NATURAL DE LA SOCIEDAD CIVIL "RESERVA NATURAL MESENIA PARAMILLO PREDIO LA SELVA" RNSC 085-2024

- Se observa que la Fuente de Información de la cartografía allegada no es clara, se efectúa georreferenciación del mapa con la capa IGC, y se verifica que el predio se encuentra ubicado en el municipio de Mistrato, no se puede establecer la Fuente de Información, ya que no se tiene la cédula catastral del predio denominado "FI LA SELVA", inscrito bajo el folio de matrícula inmobiliaria No. 293-30108, tal como se indica a continuación:



- De otra parte, la ubicación de la cartografía remitida se traslapa con la capa catastral IGAC, específicamente con la **CATEGORÍA:** Distritos Regionales de Manejo Integrado **NOMBRE:** Cuchilla Del San Juan **ORGANIZACIÓN:** Corporación Autónoma Regional de Risaralda, tal como se muestra a continuación:



4/c

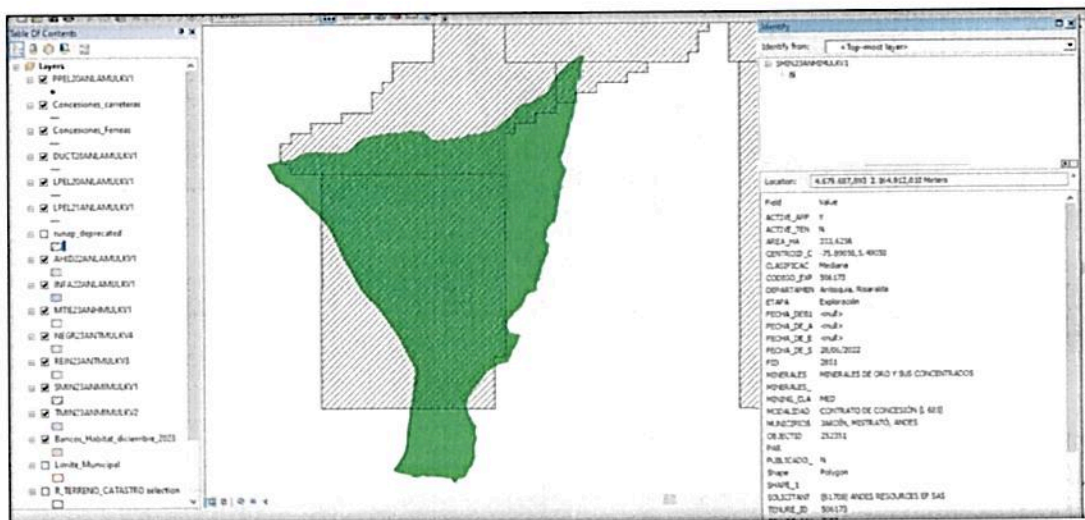


PARQUES NACIONALES
NATURALES DE COLOMBIA

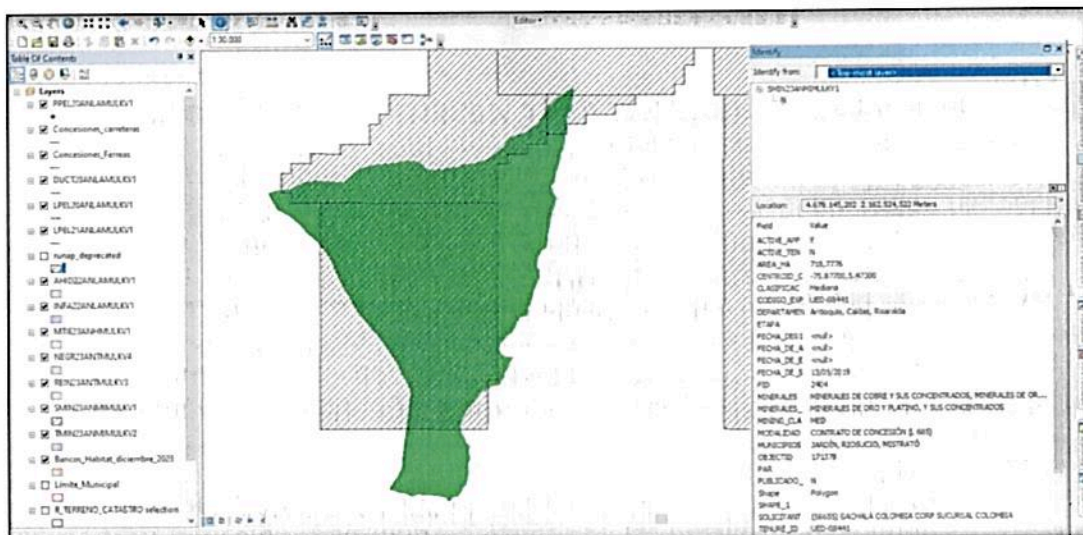
AUTO NÚMERO . 215 DE 23 AGO 2024

POR MEDIO DEL CUAL SE INICIA EL TRÁMITE DE REGISTRO DE LA RESERVA NATURAL DE LA SOCIEDAD CIVIL "RESERVA NATURAL MESEÑA PARAMILLO PREDIO LA SELVA" RNSC 085-2024

- De igual forma se constata que la cartografía aportada, que se traslapa con la capa catastral IGAC, específicamente con la **SOLICITUDES MINERAS ANM MODALIDAD CONTRATO DE CONCESIÓN (L 685), SOLICITANTE (61708) ANDES RESOURCES EP SAS., CÓDIGO EXP 506173**, tal como se muestra a continuación:



- Así mismo, se verifica que la cartografía aportada, que se traslapa con la capa catastral IGAC, específicamente con la **MODALIDAD CONTRATO DE CONCESIÓN (L 685), SOLICITANTE (56655) GACHALA COLOMBIA CORP SUCURSAL COLOMBIA, CÓDIGO EXP UED-08441**, tal como se muestra a continuación:



4/e

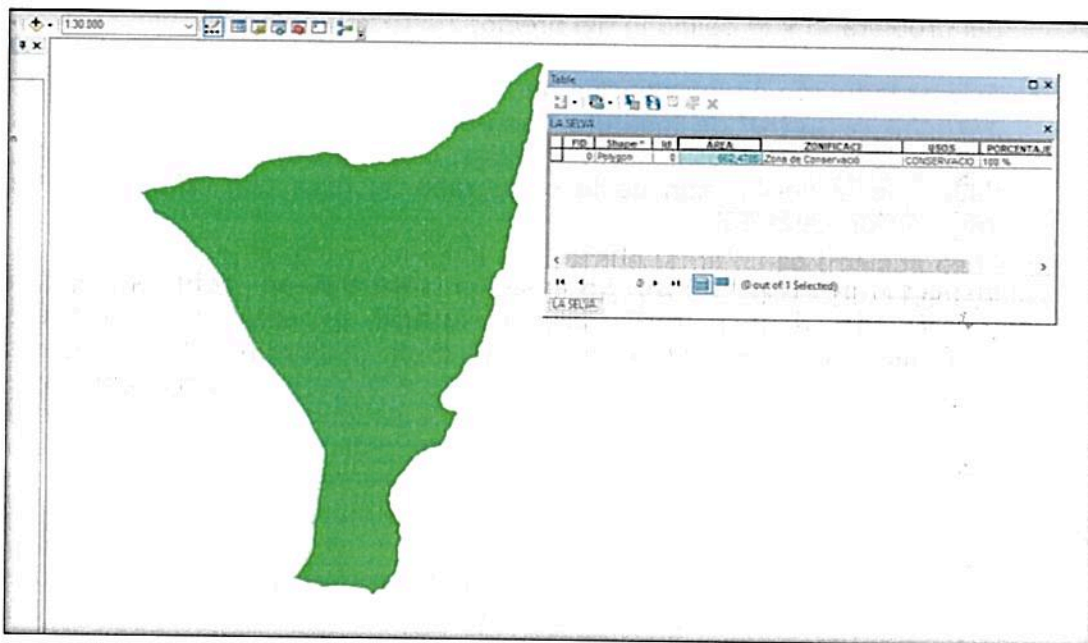


PARQUES NACIONALES
NATURALES DE COLOMBIA

AUTO NÚMERO . 215 DE 23 AGO 2024

POR MEDIO DEL CUAL SE INICIA EL TRÁMITE DE REGISTRO DE LA RESERVA NATURAL DE LA SOCIEDAD CIVIL "RESERVA NATURAL MESENIA PARAMILLO PREDIO LA SELVA" RNSC 085-2024

- Ahora bien, al digitalizar la información cartográfica remitida y calcular el área en sistema de referencia origen nacional CTM-12, esta da como resultado un área total de **662,4785 ha**, la cual es igual a la reportada en el Certificado de Tradición y Libertad del predio denominado "FI LA SELVA", inscrito bajo el folio de matrícula inmobiliaria No. 293-30108 (**662,4785 ha**).



- Finalmente, la solicitante remitió la propuesta de zonificación, de acuerdo a la clasificación inmersa en el Decreto 1076 de 2015, con un área de **662,4785 ha**:

ZONIFICACIÓN	ÁREA ha
Zona de Conservación	662,4785
Área Total Para Registrar	662,4785

Sistema de coordenadas del shape: MAGNA SIRGA Origen Único para Colombia CTM-12, se trabajó en Origen Único para Colombia CTM-12.

Fuente de la información para análisis:

- Agencia Nacional de Minería (agosto 2023)
- Agencia Nacional de Hidrocarburos (Mapa de tierras ANH - abril 2023)
- ANLA (Proyectos licenciados agosto 2022)
- Comunidades Negras (IGAC octubre 2024)
- Resguardos Indígenas (IGAC octubre 2024)
- Banco de Hábitat (diciembre 2023)
- ANI (noviembre 2023)

efe



PARQUES NACIONALES
NATURALES DE COLOMBIA

AUTO NÚMERO . 2 1 5 DE 2 3 AGO 2024

**POR MEDIO DEL CUAL SE INICIA EL TRÁMITE DE REGISTRO DE LA
RESERVA NATURAL DE LA SOCIEDAD CIVIL "RESERVA NATURAL
MESEÑIA PARAMILLO PREDIO LA SELVA" RNSC 085-2024**

En ese orden de ideas, para cumplir a cabalidad con lo estipulado por el Artículo 2.2.2.1.17.6 del Decreto Único Reglamentario No. 1076 de 26 de mayo de 2015, se requiere a la solicitante del registro lo siguiente:

1. Certificado plano predial catastral del predio denominado "FI LA SELVA", inscrito bajo el folio de matrícula inmobiliaria No. 293-30108, donde se debe evidenciar el número de folio de matrícula, cédula catastral, datos del propietario y el polígono del predio.
2. Aclarar la fuente de información de la cartografía allegada, es decir, si es **plancha catastral** de Instituto Geográfico Agustín Codazzi - IGAC o de alguno de los catastros descentralizados; o **levantamiento topográfico**, dado que la verificación de la cartografía se hace con referencia a la información catastral.

En caso de tratarse de información catastral se debe allegar el **Certificado Predial individual Catastral** expedido por (Instituto Geográfico Agustín Codazzi - IGAC o de alguno de los catastros descentralizados) que acredite o se relacione Número de Cédula Catastral, Número de Folio de Matrícula, extensión y polígono, y los datos básicos del propietario correspondiente al predio denominado "LT 1", inscrito bajo el folio de matrícula inmobiliaria No. 083-44009, con el propósito de aclarar la ubicación real del predio frente a la malla predial.

En caso de acreditarse el **levantamiento topográfico**, se debe remitir dicho documento en **formato digital tipo Dwg**; esta plancha topográfica debe estar firmada por el profesional en topografía (ingeniero, técnico o tecnólogo) que realizó el procedimiento², y se debe incluir el nombre y número de matrícula profesional del mismo. Además, se debe remitir el documento en formato *Pdf* o *Jpg*. Lo anterior, con la finalidad de dar cumplimiento a los requerimientos establecidos en el numeral cuarto del Artículo 2.2.2.1.17.6, del Decreto 1076 de 2015³, ya que ésta es la única información oficial para continuar con el proceso de registro de Reservas Naturales de la Sociedad Civil.

De acuerdo con la fuente de información que se defina, se debe remitir en **formato digital tipo shape**, si es una plancha catastral. Si es un levantamiento topográfico, se debe remitir el **formato digital tipo Dwg**.

Ahora bien, si se define que la fuente de información es catastral, es necesario remitir el polígono y la zonificación de la reserva ajustada al código o cédula catastral que le corresponda, de conformidad con la

² Consejo Profesional Nacional de Topografía - CPNT. Concepto No. 001 - 2019. 31 de mayo de 2019. '**COMPETENCIA PROFESIONAL PARA EJERCER LA TOPOGRAFÍA Y FIRMAR LOS PLANOS TOPOGRÁFICOS EN EL TERRITORIO COLOMBIANO**'. "(...) Los encargados de firmar los planos topográficos son el Ingeniero topográfico matriculado y el Topógrafo profesional licenciado de acuerdo con la Ley 70 de 1979 (Artículos 1, 2, 3, y 4). En consecuencia, la suscripción o firma de un plano topográfico no puede ser delegada o atribuida a profesionales distintos, tales como ingenieros civiles, ingenieros de vías y transportes o arquitectos (...)" En: <https://www.cpnt.gov.co/index.php/noticias/prensa/144-competencia-profesional-para-ejercer-la-topografia-y-firmar-los-planos-topograficos-en-el-territorio-colombiano>

³ Artículo 2.2.2.1.17.6. **Solicitud de Registro**. La solicitud de registro de una Reserva Natural de la Sociedad Civil deberá presentarse ante Parques Nacionales Naturales de Colombia directamente o por intermedio de una organización sin ánimo de lucro, y deberá contener:(...)

4. Ubicación geográfica del predio en plancha catastral o en plancha individual referenciada con coordenadas planas. En su defecto, delimitación del predio en una plancha base topográfica..." (Subrayado fuera del texto)

42



PARQUES NACIONALES
NATURALES DE COLOMBIA

AUTO NÚMERO . 2 1 5 DE 2 3 AGO 2024

**POR MEDIO DEL CUAL SE INICIA EL TRÁMITE DE REGISTRO DE LA
RESERVA NATURAL DE LA SOCIEDAD CIVIL "RESERVA NATURAL
MESENIA PARAMILLO PREDIO LA SELVA" RNSC 085-2024**

información reportada en el Certificado Predial individual Catastral, teniendo en cuenta que el área objeto de registro de la información cartográfica aportada por el usuario no debe exceder el área⁴ reportada en el Certificado de Tradición y la zonificación deberá allegarse con cada una de las áreas discriminadas para cada uno de los predios de la solicitud de registro, de acuerdo con lo establecido en los numerales tercero y quinto del Artículo 2.2.2.1.17.6⁵ y el Artículo 2.2.2.1.17.4⁶ del Decreto 1076 de 2015.

Cabe resaltar que de acuerdo con el inciso tercero del Artículo 2.2.2.1.17.6, del Decreto 1076 de 2015, al solicitante se le requerirá por una sola vez para que aporte la documentación que les hiciera falta y se suspenderán los términos. Si pasados los dos (2) meses contados a partir del requerimiento, estos no han sido aportados, se entenderá que ha desistido de la solicitud de registro y se procederá al archivo.

IV. Recomendaciones y asuntos que se deben precisar en el concepto técnico

En aplicación de los principios de economía y celeridad –consagrados en el artículo 3º de la Ley 1437 de 2011–, es pertinente informar a la Autoridad Ambiental que realice la visita de inspección técnica al predio objeto de registro, si de acuerdo al parágrafo Artículo 2.2.2.1.2.8 del Decreto No. 1076 de 26 de mayo de 2015, el inmueble objeto de registro se encuentra superpuesto con alguna Área Protegida de carácter público y se precise si es viable registrar el área solicitada o una porción inferior a la requerida por el propietario en su formulario de solicitud de registro.

Así mismo, se solicita que dicho concepto determine si el área a registrar se encuentra traslapada con títulos y/o contratos de concesión minera, hidrocarburos, u otros proyectos licenciados, resguardos indígenas o de territorios de comunidades negras, o si tiene algún tipo de restricción respecto del uso del suelo, determinado en el POT ó el EOT del respectivo municipio.

⁴ La información cartográfica se debe remitir teniendo como referencia el nuevo origen Nacional, conforme lo establecido en la Resolución 388 del 13 de mayo de 2020 y Resolución 471 del 14 de mayo de 2020, con las consideraciones de la Resolución 529 del 5 de junio de 2020 emitidas por el Instituto Geográfico Agustín Codazzi y adoptadas por Parques Nacionales Naturales de Colombia mediante la circular 20202400000014 del 24/06/2020. Las áreas se deben relacionar en formato de cuatro (4) decimales ya que se refiere a hectáreas.

⁵ 3. Nombre, ubicación, linderos y extensión del inmueble y del área que se registrará como Reserva Natural de la Sociedad Civil.

5. Zonificación y descripción de los usos y actividades a las cuales se destinará la Reserva Natural de la Sociedad Civil y localización en el plano.

⁶ **ARTÍCULO 2.2.2.1.17.4.** Zonificación. La zonificación de las Reservas Naturales de la Sociedad Civil podrá contener además de las zonas que se considere conveniente incluir, las siguientes: 1. Zona de conservación: área ocupada por un paisaje o una comunidad natural, animal o vegetal, ya sea en estado primario o que está evolucionado naturalmente y que se encuentre en proceso de recuperación. 2. Zona de amortiguación y manejo especial: aquella área de transición entre el paisaje antrópico y las zonas de conservación, o entre aquel y las áreas especiales para la protección como los nacimientos de agua, humedales y cauces. Esta zona puede contener rastrojos o vegetación secundaria y puede estar expuesta a actividades agropecuarias y extractivas sostenibles, de regular intensidad. 3. Zona de agrosistemas: área que se dedica a la producción agropecuaria sostenible para uso humano o animal, tanto para el consumo doméstico como para la comercialización, favoreciendo la seguridad alimentaria. 4. Zona de uso intensivo e infraestructura: área de ubicación de las casas de habitación, restaurantes, hospedajes, establos, galpones, bodegas, viveros, senderos, vías, miradores, instalaciones eléctricas y de maquinaria fija, instalaciones sanitarias y de saneamiento básico e instalaciones para la educación, la recreación y el deporte. Las Reservas Naturales de la Sociedad Civil deberán contar como mínimo, con una Zona de Conservación.



PARQUES NACIONALES
NATURALES DE COLOMBIA

AUTO NÚMERO . 215 DE 23 AGO 2024

**POR MEDIO DEL CUAL SE INICIA EL TRÁMITE DE REGISTRO DE LA
RESERVA NATURAL DE LA SOCIEDAD CIVIL "RESERVA NATURAL
MESENIA PARAMILLO PREDIO LA SELVA" RNSC 085-2024**

Adicionalmente el Concepto deberá determinar las coordenadas de cada una de las zonas, con su respectivo mapa de zonificación y ubicación, así como los usos y actividades a los cuales se destinará la Reserva Natural de la Sociedad Civil, en los términos del citado Decreto Reglamentario.

Para resolver la solicitud presentada por el peticionario, Parques Nacionales Naturales de Colombia, procederá de conformidad con el trámite previsto en la Sección 17 *-Reservas de la Sociedad Civil*, del Capítulo 1 *-Áreas de Manejo Especial-* del Título 2 *-Gestión Ambiental-*, de la Parte 2 *-Reglamentación-*, del Libro 2 *-Régimen Reglamentario del Sector Ambiente-*, del Decreto No. 1076 de 2015, regulado internamente a través del procedimiento de registro de reservas naturales de la sociedad civil - Código AMSPNN_PR_05, versión 3-, actualmente vigente.

En virtud de lo anterior, se da inicio a la actuación administrativa encaminada a resolver la solicitud presentada por el peticionario, previa verificación de los requisitos establecidos para tal fin, por lo cual se expedirá auto de inicio de trámite, el cual se notificará en los términos establecidos en los artículos 67 a 69 de la Ley 1437 de 2011 -Código de Procedimiento Administrativo y de lo Contencioso Administrativo-, y su publicación se realizará de conformidad con lo señalado en el artículo 73 de la citada normativa, en concordancia con el artículo 71 de la Ley 99 de 1993.

Adicionalmente, y con el objetivo de dar cumplimiento al término de treinta (30) días establecidos en la Sección 17 *-Reservas de la Sociedad Civil*, del Capítulo 1 *-Áreas de Manejo Especial-* del Título 2 *-Gestión Ambiental-*, de la Parte 2 *-Reglamentación-*, del Libro 2 *-Régimen Reglamentario del Sector Ambiente-*, del Decreto No. 1076 de 326 de mayo de 2015, para llevar a cabo el proceso de registro, se procederá a remitir a la Alcaldía Municipal y a la autoridad ambiental con jurisdicción en el área del predio, los avisos de que trata el artículo 2.2.2.1.17.7 del referido Decreto, para que sean fijados oportunamente y posteriormente se alleguen las constancias de fijación y desfijación de los mencionados avisos.

Que, en mérito de lo expuesto, la Subdirección de Gestión y Manejo de Áreas Protegidas,

DISPONE:

Artículo 1.- Iniciar el trámite de registro como Reserva Natural de la Sociedad Civil "**RESERVA NATURAL MESENIA PARAMILLO PREDIO LA SELVA**", a favor del predio denominado "**FI LA SELVA**", inscrito bajo el folio de matrícula inmobiliaria No. 293-30108, ubicado en la vereda de La Selva, de municipio de Mistrato, del departamento de Risaralda, solicitado por el señor **LUIS AUGUSTO MAZARIEGOS HURTADO**, identificado con cédula de ciudadanía No. 16.663.006, en calidad de representante legal de la entidad sin ánimo de lucro **FUNDACIÓN BIOCONSERVANCY**, identificada con **NIT. No. 900.044.013-1**, quien ostenta la titularidad del derecho real de dominio, de conformidad con la parte motiva del presente acto administrativo.

Ye



PARQUES NACIONALES
NATURALES DE COLOMBIA

AUTO NÚMERO . 215 DE 23 AGO 2024

POR MEDIO DEL CUAL SE INICIA EL TRÁMITE DE REGISTRO DE LA RESERVA NATURAL DE LA SOCIEDAD CIVIL "RESERVA NATURAL MESENIA PARAMILLO PREDIO LA SELVA" RNSC 085-2024

Artículo 2.- Requerir al señor **LUIS AUGUSTO MAZARIEGOS HURTADO**, identificado con cédula de ciudadanía No. 16.663.006, en calidad de representante legal de la entidad sin ánimo de lucro **FUNDACIÓN BIOCONSERVANCY**, identificada con **NIT. No. 900.044.013-1**, para que dentro del término hasta de dos (2) meses contados a partir del día siguiente a la notificación del presente acto administrativo, allegue la siguiente documentación con el fin dar continuidad al trámite de Solicitud de Registro de Reserva Natural de la Sociedad Civil, de conformidad con la parte motiva del presente acto administrativo:

1. Certificado plano predial catastral del predio denominado "FI LA SELVA", inscrito bajo el folio de matrícula inmobiliaria No. 293-30108, donde se debe evidenciar el número de folio de matrícula, cédula catastral, datos del propietario y el polígono del predio.
2. Aclarar la fuente de información de la cartografía allegada, es decir, si es **plancha catastral** de Instituto Geográfico Agustín Codazzi - IGAC o de alguno de los catastros descentralizados; o **levantamiento topográfico**, dado que la verificación de la cartografía se hace con referencia a la información catastral.

En caso de tratarse de información catastral se debe allegar el **Certificado Predial individual Catastral** expedido por (Instituto Geográfico Agustín Codazzi - IGAC o de alguno de los catastros descentralizados) que acredite o se relacione Número de Cédula Catastral, Número de Folio de Matrícula, extensión y polígono, y los datos básicos del propietario correspondiente al predio denominado "LT 1", inscrito bajo el folio de matrícula inmobiliaria No. 083-44009, con el propósito de aclarar la ubicación real del predio frente a la malla predial.

En caso de acreditarse el **levantamiento topográfico**, se debe remitir dicho documento en **formato digital tipo Dwg**; esta plancha topográfica debe estar firmada por el profesional en topografía (ingeniero, técnico o tecnólogo) que realizó el procedimiento⁷, y se debe incluir el nombre y número de matrícula profesional del mismo. Además, se debe remitir el documento en formato *Pdf* o *Jpg*. Lo anterior, con la finalidad de dar cumplimiento a los requerimientos establecidos en el numeral cuarto del Artículo 2.2.2.1.17.6, del Decreto 1076 de 2015⁸, ya que ésta es la única información oficial para continuar con el proceso de registro de Reservas Naturales de la Sociedad Civil.

⁷ Consejo Profesional Nacional de Topografía - CPNT. Concepto No. 001 - 2019. 31 de mayo de 2019. 'COMPETENCIA PROFESIONAL PARA EJERCER LA TOPOGRAFÍA Y FIRMAS LOS PLANOS TOPOGRÁFICOS EN EL TERRITORIO COLOMBIANO'. "(...) Los encargados de firmar los planos topográficos son el Ingeniero topográfico matriculado y el Topógrafo profesional licenciado de acuerdo con la Ley 70 de 1979 (Artículos 1, 2, 3, y 4). En consecuencia, la suscripción o firma de un plano topográfico no puede ser delegada o atribuida a profesionales distintos, tales como ingenieros civiles, ingenieros de vías y transportes o arquitectos (...)" En: <https://www.cpnt.gov.co/index.php/noticias/prensa/144-competencia-profesional-para-ejercer-la-topografia-y-firmar-los-planos-topograficos-en-el-territorio-colombiano>

⁸ Artículo 2.2.2.1.17.6. Solicitud de Registro. La solicitud de registro de una Reserva Natural de la Sociedad Civil deberá presentarse ante Parques Nacionales Naturales de Colombia directamente o por intermedio de una organización sin ánimo de lucro, y deberá contener:(...)

4. Ubicación geográfica del predio en plancha catastral o en plancha individual referenciada con coordenadas planas. En su defecto, delimitación del predio en una plancha base topográfica..." (Subrayado fuera del texto)

MC



PARQUES NACIONALES
NATURALES DE COLOMBIA

AUTO NÚMERO . 215 DE 23 AGO 2024

POR MEDIO DEL CUAL SE INICIA EL TRÁMITE DE REGISTRO DE LA RESERVA NATURAL DE LA SOCIEDAD CIVIL "RESERVA NATURAL MESEÑIA PARAMILLO PREDIO LA SELVA" RNSC 085-2024

De acuerdo con la fuente de información que se defina, se debe remitir en **formato digital tipo shape**, si es una plancha catastral. Si es un levantamiento topográfico, se debe remitir el **formato digital tipo Dwg**.

Ahora bien, si se define que la fuente de información es catastral, es necesario remitir el polígono y la zonificación de la reserva ajustada al código o cédula catastral que le corresponda, de conformidad con la información reportada en el Certificado Predial individual Catastral, teniendo en cuenta que el área objeto de registro de la información cartográfica aportada por el usuario no debe exceder el área⁹ reportada en el Certificado de Tradición y la zonificación deberá allegarse con cada una de las áreas discriminadas para cada uno de los predios de la solicitud de registro, de acuerdo con lo establecido en los numerales tercero y quinto del Artículo 2.2.2.1.17.6¹⁰ y el Artículo 2.2.2.1.17.4¹¹ del Decreto 1076 de 2015.

Cabe resaltar que de acuerdo con el inciso tercero del Artículo 2.2.2.1.17.6, del Decreto 1076 de 2015, al solicitante se le requerirá por una sola vez para que aporte la documentación que les hiciera falta y se suspenderán los términos. **Si pasados los dos (2) meses contados a partir del requerimiento, estos no han sido aportados, se entenderá que ha desistido de la solicitud de registro y se procederá al archivo.**

Artículo 3.- Una vez el solicitante allegue la información requerida, remitir a la **Alcaldía Municipal de Mistrato Risaralda** y a la **Corporación Autónoma Regional de Risaralda - CARDER**, los avisos de inicio del trámite a que se refiere el artículo 2.2.2.1.17.7 del Decreto 1076 de 2015.

Artículo 4.- Una vez el solicitante allegue la información requerida, el **Grupo de Trámites y Evaluación Ambiental -GTEA- de PNNC**, realizará y coordinará la práctica de la visita técnica al predio objeto de solicitud de registro, con el fin de verificar la importancia de la muestra de ecosistema natural y la sostenibilidad de los procesos de producción y aprovechamiento llevados a cabo en el predio, si los hay, y demás aspectos técnicos que se deban tener en cuenta para la verificación de los objetivos de conservación de las áreas protegidas, de

⁹ La información cartográfica se debe remitir teniendo como referencia el nuevo origen Nacional, conforme lo establecido en la Resolución 388 del 13 de mayo de 2020 y Resolución 471 del 14 de mayo de 2020, con las consideraciones de la Resolución 529 del 5 de junio de 2020 emitidas por el Instituto Geográfico Agustín Codazzi y adoptadas por Parques Nacionales Naturales de Colombia mediante la circular 20202400000014 del 24/06/2020. Las áreas se deben relacionar en formato de cuatro (4) decimales ya que se refiere a hectáreas.

¹⁰ 3. Nombre, ubicación, linderos y extensión del inmueble y del área que se registrará como Reserva Natural de la Sociedad Civil.

5. Zonificación y descripción de los usos y actividades a las cuales se destinará la Reserva Natural de la Sociedad Civil y localización en el plano.

¹¹ **ARTÍCULO 2.2.2.1.17.4.** Zonificación. La zonificación de las Reservas Naturales de la Sociedad Civil podrá contener además de las zonas que se considere conveniente incluir, las siguientes: 1. **Zona de conservación:** área ocupada por un paisaje o una comunidad natural, animal o vegetal, ya sea en estado primario o que está evolucionado naturalmente y que se encuentre en proceso de recuperación. 2. **Zona de amortiguación y manejo especial:** aquella área de transición entre el paisaje antrópico y las zonas de conservación, o entre aquel y las áreas especiales para la protección como los nacimientos de agua, humedales y cauces. Esta zona puede contener rastrojos o vegetación secundaria y puede estar expuesta a actividades agropecuarias y extractivas sostenibles, de regular intensidad. 3. **Zona de agrosistemas:** área que se dedica a la producción agropecuaria sostenible para uso humano o animal, tanto para el consumo doméstico como para la comercialización, favoreciendo la seguridad alimentaria. 4. **Zona de uso intensivo e infraestructura:** área de ubicación de las casas de habitación, restaurantes, hospedajes, establos, galpones, bodegas, viveros, senderos, vías, miradores, instalaciones eléctricas y de maquinaria fija, instalaciones sanitarias y de saneamiento básico e instalaciones para la educación, la recreación y el deporte. Las Reservas Naturales de la Sociedad Civil deberán contar como mínimo, con una Zona de Conservación.

YC



PARQUES NACIONALES
NATURALES DE COLOMBIA

AUTO NÚMERO . 2 1 5 DE 2 3 AGO 2024

**POR MEDIO DEL CUAL SE INICIA EL TRÁMITE DE REGISTRO DE LA
RESERVA NATURAL DE LA SOCIEDAD CIVIL "RESERVA NATURAL
MESENIA PARAMILLO PREDIO LA SELVA" RNSC 085-2024**

conformidad con lo señalado en el artículo 2.2.2.1.1.6 y la Sección 17 *Reservas de la Sociedad Civil*, Capítulo 1 *Áreas de Manejo Especial*, del Título 2 *Gestión Ambiental*, de la Parte 2 *Reglamentación*, del Libro 2 *Régimen Reglamentario del Sector Ambiente*, del Decreto No. 1076 de 26 de mayo de 2015, y observe las recomendaciones contenidas en el presente acto administrativo.

Parágrafo 1. - Para la práctica de la visita técnica mencionada en el Artículo Cuarto, un funcionario del **Grupo de Trámites y Evaluación Ambiental - GTEA- de PNNC**, se comunicará con el usuario, solicitando su aprobación expresa para realizar la actividad. Después de realizada la consulta, se requerirá que esta aprobación se allegue por los medios virtuales establecidos por Parques Nacionales Naturales.

Artículo 5.- Notifíquese personalmente o en su defecto por medios electrónicos, el contenido del presente acto administrativo al señor **LUIS AUGUSTO MAZARIEGOS HURTADO**, identificado con cédula de ciudadanía No. 16.663.006, en calidad de representante legal de la entidad sin ánimo de lucro **FUNDACIÓN BIOCONSERVANCY**, identificada con **NIT. No. 900.044.013-1**, de conformidad con lo establecido en el artículo 66 y subsiguientes de la Ley 1437 de 2011 -Código de Procedimiento Administrativo y de lo Contencioso Administrativo-.

Artículo 6.- El encabezado y la parte dispositiva del presente Auto deberán ser publicados en la Gaceta Oficial Ambiental de Parques Nacionales Naturales de Colombia, de conformidad con lo establecido en el artículo 73 de la Ley 1437 de 2011 -Código de Procedimiento Administrativo y de lo Contencioso Administrativo-.

Artículo 7.- Contra el presente acto administrativo no procede recurso alguno, de conformidad con lo establecido en el artículo 75 de la Ley 1437 de 2011 -Código de Procedimiento Administrativo y de lo Contencioso Administrativo-.

Dado en Bogotá, D.C., a los 2 3 AGO 2024

NOTIFÍQUESE, PUBLÍQUESE Y CÚMPLASE,

MARTA CECILIA DÍAZ LEGUIZAMÓN
Subdirectora de Gestión y Manejo de Áreas Protegidas

Elaboró:
Sandra Quintero Gómez
Abogada GTEA

Revisó información cartográfica:
Dayana García
Cartógrafa GTEA

Revisó y Aprobó
Guillermo Alberto Santos Ceballos
Coordinador GTEA

Ivonne Guerrero
Asesora SGM

