



PARQUES NACIONALES
NATURALES DE COLOMBIA

AUTO NÚMERO . 212 DE 23 AGO 2024

**POR MEDIO DEL CUAL SE INICIA EL TRÁMITE DE REGISTRO DE LA
RESERVA NATURAL DE LA SOCIEDAD CIVIL RNSC 088-24 "LAS
DELICIAS"**

La Subdirectora de Gestión y Manejo de Áreas Protegidas de Parques Nacionales Naturales de Colombia, en ejercicio de sus facultades legales y en especial las establecidas en el numeral 14 del artículo 13 del Decreto 3572 de 2011, la Resolución No. 092 de 2011 y,

CONSIDERANDO

Que la Ley 99 de 1993 creó el Ministerio del Medio Ambiente y reordenó el Sector Público encargado de la gestión y conservación del medio ambiente y los recursos naturales renovables,

Que Parques Nacionales Naturales de Colombia, de acuerdo con lo dispuesto en el Decreto 3572 de 2011, es la Autoridad Ambiental encargada de la administración y manejo del Sistema de Parques Nacionales Naturales y la coordinación del Sistema Nacional de Áreas Protegidas.

Que en el artículo 13, numeral 14 del Decreto 3572 de 2011, se le otorgó a la Subdirección de Gestión y Manejo de Áreas Protegidas la función de *"Adelantar los trámites administrativos ambientales y proyectar los actos administrativos a que haya lugar, para el otorgamiento de permisos, concesiones, autorizaciones y demás instrumentos de control y seguimiento ambiental, para el uso y aprovechamiento de los recursos naturales renovables en las áreas del Sistema de Parques Nacionales, así como para el **registro de las Reservas Naturales de la Sociedad Civil**"* (Subraya y negrita fuera del texto original).

Que adicionalmente, la Dirección General de esta Autoridad Ambiental, a través de la Resolución No. 092 de 2011, delegó en la Subdirección de Gestión y Manejo de Áreas Protegidas –entre otras- la función de otorgar el registro de las Reservas Naturales de la Sociedad Civil.

Que adicionalmente, la ya referida Ley 99 de 1993, define en su artículo 109 las Reservas Naturales de la Sociedad Civil como: *"La parte o el todo del área de un inmueble que conserva una muestra de un ecosistema natural y sea manejado bajo los principios de la sustentabilidad en el uso de los recursos naturales, cuyas actividades y usos se establecerán de acuerdo a reglamentación, con la participación de las organizaciones sin ánimo de lucro de carácter ambiental"*.

Que mediante el Decreto No. 1076 de 26 de mayo de 2015, *"Por medio del cual se expide el Decreto Único Reglamentario del Sector Ambiente y Desarrollo Sostenible"*, se compilaron los Decretos reglamentarios del sector ambiente, entre los que se encuentran el Decreto 2372 de 2010 *"en relación con el Sistema Nacional de Áreas Protegidas"*, y el Decreto No. 1996 de 1999 *"Por el cual se reglamentan los artículos 109 y 110 de la Ley 99 de 1993 sobre Reservas Naturales de la Sociedad Civil"*.

me



PARQUES NACIONALES
NATURALES DE COLOMBIA

AUTO NÚMERO . 2 1 2 DE 2 3 AGO 2024

**POR MEDIO DEL CUAL SE INICIA EL TRÁMITE DE REGISTRO DE LA
RESERVA NATURAL DE LA SOCIEDAD CIVIL RNSC 088-24 "LAS
DELICIAS"**

Que el artículo 1.1.2.1.1 del Decreto No. 1076 de 2015, establece las funciones de Parques Nacionales Naturales como Unidad que conforma y administra el sector.

Que para efectos del procedimiento de Registro de Reservas Naturales de la Sociedad Civil en la presente actuación, se procederá de conformidad con lo dispuesto en la Sección 17 -Reservas de la Sociedad Civil, del Capítulo 1 -Áreas de Manejo Especial- del Título 2 -Gestión Ambiental-, de la Parte 2 -Reglamentación-, del Libro 2 -Régimen Reglamentario del Sector Ambiente-, del Decreto No. 1076 de 2015 "Por medio del cual se expide el Decreto Único Reglamentario del Sector Ambiente y Desarrollo Sostenible".

I. ANTECEDENTES EXP. 088-24

Mediante radicado No. 20244700059372 del 29 de mayo de 2024, la señora **MAGDA GISELLE TRIANA MURCIA**, identificada con cédula de ciudadanía No. 52.965.179, representante legal de la entidad sin ánimo de lucro **ASOCIACIÓN RED DE RESERVAS NATURALES DE LA SOCIEDAD CIVIL ASOCIADAS AL PACTO CAQUETÁ**, identificada con NIT 901694329-3, en calidad de apoderada de la señora **LILIANA CARDONA ZAPATA**, identificada con cedula de ciudadanía No. 31.404.406, presentó la documentación para iniciar el trámite de registro como Reserva Natural de la Sociedad Civil a denominarse "**LAS DELICIAS**", a favor del predio denominado "SIN DIRECCION . LAS DELICIAS", inscrito bajo el folio de matrícula inmobiliaria No. 420-41435, con una extensión superficial de **39,4500ha**, ubicado municipio de Florencia, departamento de Caquetá, según información contenida en el Certificado de Tradición y Libertad, expedido el 4 de julio de 2024, por la Oficina de Registro de Instrumentos Públicos de Florencia.

Que los documentos jurídicos y técnicos allegados en el marco de la solicitud de registro como Reserva Natural de la Sociedad Civil a denominarse "**LAS DELICIAS**", contenidos dentro del expediente 088-24, fueron los siguientes:

1. Formato de solicitud de registro de Reservas Naturales de la Sociedad Civil - RNSC.
2. Certificado de Existencia y Representación Legal de la entidad sin ánimo de lucro **ASOCIACIÓN RED DE RESERVAS NATURALES DE LA SOCIEDAD CIVIL ASOCIADAS AL PACTO CAQUETÁ**, identificada con NIT 901694329-3.
3. Certificado de Tradición y Libertad del predio denominado "SIN DIRECCION . " LAS DELICIAS "", inscrito bajo el folio de matrícula inmobiliaria No. 420-41435.

He



PARQUES NACIONALES
NATURALES DE COLOMBIA

AUTO NÚMERO . 212 DE 23 AGO 2024.

**POR MEDIO DEL CUAL SE INICIA EL TRÁMITE DE REGISTRO DE LA
RESERVA NATURAL DE LA SOCIEDAD CIVIL RNSC 088-24 "LAS
DELICIAS"**

4. Copia de la Escritura Pública No. 1778 del 28 de junio de 2016 de la notaría primera de Florencia.
5. Reseña descriptiva sobre las características del ecosistema natural y la sustentabilidad de los procesos de producción y aprovechamiento llevados a cabo en el predio.
6. Cartografía en formato *shp* del predio denominado "SIN DIRECCION . " LAS DELICIAS ", inscrito bajo el folio de matrícula inmobiliaria No. 420-41435.
7. Zonificación en formato *shp* de la Reserva Natural de la Sociedad Civil a denominarse "LAS DELICIAS".

Con el fin de verificar si la solicitud elevada ante esta Autoridad Ambiental cumple con los requisitos establecidos en el artículo 2.2.2.1.17.6 del Decreto No. 1076 de 26 de mayo de 2015, se hizo necesario hacer el estudio jurídico respectivo, para lo cual se analizaron los siguientes aspectos:

II. LEGITIMACIÓN PARA FORMULAR LA SOLICITUD

De conformidad con el formulario de solicitud de registro y en concordancia con el poder allegado, se corroboró que la señora la señora **MAGDA GISELLE TRIANA MURCIA**, identificada con cédula de ciudadanía No. 52.965.179, representante legal de la entidad sin ánimo de lucro **ASOCIACIÓN RED DE RESERVAS NATURALES DE LA SOCIEDAD CIVIL ASOCIADAS AL PACTO CAQUETÁ**, identificada con NIT 901694329-3, es la apoderada de la señora **LILIANA CARDONA ZAPATA**, identificada con cedula de ciudadanía No. 31.404.406, por tanto se encuentra legitimada para formular la solicitud de registro de Reserva Natural de la Sociedad Civil a denominarse "**LAS DELICIAS**".

III. DERECHO DE DOMINIO

De conformidad con el formulario de solicitud de registro y en concordancia con el folio de matrícula inmobiliaria allegado, se corroboró que de la señora **LILIANA CARDONA ZAPATA**, identificada con cedula de ciudadanía No. 31.404.406, es la actual titular del derecho real de dominio del predio denominado "SIN DIRECCION . " LAS DELICIAS "", inscrito bajo el folio de matrícula inmobiliaria No. 420-41435, en ese sentido se encuentra legitimada para presentar la solicitud de registro como Reserva Natural de la Sociedad Civil a denominarse "**LAS DELICIAS**".



PARQUES NACIONALES
NATURALES DE COLOMBIA

AUTO NÚMERO 212 DE 23 AGO 2024

**POR MEDIO DEL CUAL SE INICIA EL TRÁMITE DE REGISTRO DE LA
RESERVA NATURAL DE LA SOCIEDAD CIVIL RNSC 088-24 "LAS
DELICIAS"**

Que así mismo, no se evidenciaron limitaciones al dominio sobre el predio objeto de solicitud de registro, que puedan afectar el trámite de registro.

IV. ÁREA OBJETO DE LA SOLICITUD

De conformidad con el formulario de solicitud de registro, presentado por la señora **MAGDA GISELLE TRIANA MURCIA**, identificada con cédula de ciudadanía No. 52.965.179, representante legal de la entidad sin ánimo de lucro **ASOCIACIÓN RED DE RESERVAS NATURALES DE LA SOCIEDAD CIVIL ASOCIADAS AL PACTO CAQUETÁ**, identificada con NIT 901694329-3, en calidad de apoderada de la señora **LILIANA CARDONA ZAPATA**, identificada con cédula de ciudadanía No. **31.404.406**, se tiene que el área que se solicita para registro como Reserva Natural de la Sociedad Civil a denominarse "**LAS DELICIAS**", a favor del predio denominado "SIN DIRECCION . " LAS DELICIAS", inscrito bajo el folio de matrícula inmobiliaria No. 420-41435, será de **18,9307ha**.

Es importante mencionar que en el folio de matrícula inmobiliaria no se relacionan los linderos del predio, no obstante, el solicitante allego la Escritura Pública No. 1778 del 28 de junio de 2016 de la notaría primera de Florencia, la cual contiene los linderos del predio objeto de la solicitud de registro. Por lo tanto, se da cumplimiento al numeral tercero del Artículo 2.2.2.1.17.6¹ del Decreto Único Reglamentario No. 1076 de 26 de mayo de 2015.

Ahora bien, luego de verificar la información cartográfica allegada, se evidenciaron las siguientes situaciones:

- La usuaria allega la cartografía del predio denominado "SIN DIRECCION . " LAS DELICIAS ", inscrito bajo el folio de matrícula inmobiliaria No. 420-41435, en formato *shp*, la cual indica tener como fuente de un levantamiento topográfico debidamente acreditado, lo cual al ser contrastada con la malla predial geoportal de la alcaldía de Florencia se ajusta correctamente a lo indicado para la cédula catastral No. 00-02-00-00-0002-0023-0-00-00-0000, tal como se muestra a continuación:

¹ ARTÍCULO 2.2.2.1.17.6. *Solicitud de Registro*. La solicitud de registro de una Reserva Natural de la Sociedad Civil deberá presentarse ante Parques Nacionales Naturales de Colombia directamente o por intermedio de una organización sin ánimo de lucro, y deberá contener:
3. Nombre, ubicación, linderos y extensión del inmueble y del área que se registrará como Reserva Natural de la Sociedad Civil.

ye



PARQUES NACIONALES
NATURALES DE COLOMBIA

AUTO NÚMERO 212 DE 23 AGO 2024

**POR MEDIO DEL CUAL SE INICIA EL TRÁMITE DE REGISTRO DE LA
RESERVA NATURAL DE LA SOCIEDAD CIVIL RNSC 088-24 "LAS
DELICIAS"**

<p>Coordenada Sistema CTM13: Proyección: Transversa Mercator Datum: MAGNA Punto Base: 5.000.000,0000 Punto Northing: 2.000.000,0000 Central Meridian: -73,0000 Escala Factor: 0,9999 Longitud CH Origin: 4,0000 UTM: 18UHQ</p>
<p>Plano de Información Levantamiento Topográfico</p> <p>Levantado: LUCY JOHANA ROMERO JIMENEZ Matricula: 01-14940</p>
<p>0 0,035 0,07 0,14 0,21 0,28 Kilometers</p>
<p>Plano 3</p>



miércoles 24 de julio del 2024

GOBIERNO DE COLOMBIA



EL CONSEJO PROFESIONAL NACIONAL DE TOPOGRAFÍA

INFORMA QUE :

El señor(a) LUCY JOHANA ROMERO JIMENEZ se encuentra en nuestro registro con los siguientes datos:

Matricula: 01-14940
Cédula: 52692597
Titulo: TECNÓLOGO EN TOPOGRAFÍA
Institución: SENA
Sanción: No registra

Cumple con lo establecido para ejercer la profesión en la República de Colombia con lo determinado en la ley 70 de 1979, la sentencia C-606 de 1992 de la Corte Constitucional y la resolución 009 de 1998.

[Ver más detalles](#)

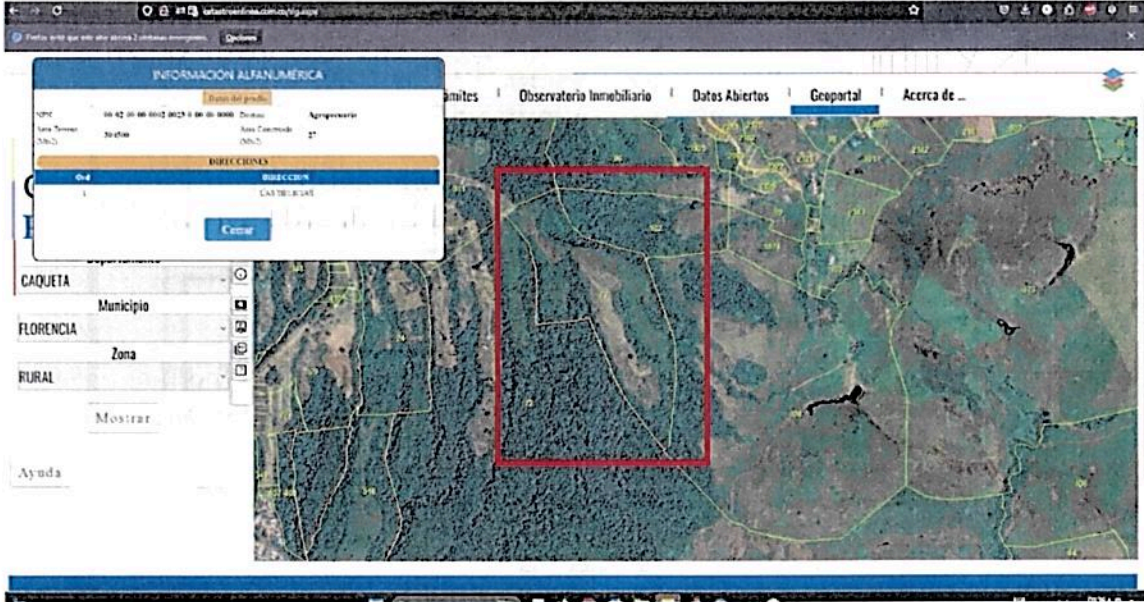
g/c



PARQUES NACIONALES
NATURALES DE COLOMBIA

AUTO NÚMERO . 2 1 2 DE 2 3 AGO 2024

POR MEDIO DEL CUAL SE INICIA EL TRÁMITE DE REGISTRO DE LA RESERVA NATURAL DE LA SOCIEDAD CIVIL RNSC 088-24 "LAS DELICIAS"



- De igual manera se verificó la información relativa a la zonificación culla área no supera a aquella constatada en el Formulario de Solicitud de Registro, ni el área reportada para el predio en el Certificado de Tradición y Libertad, tal como se muestra en a continuación:

Información del Predio								
Nombre del predio	Dirección del predio	Departamento	Municipio	Vereda/ Corregimiento	Descripción linderos del predio	Área del predio	Área total a registrar del predio	Número de folio de matrícula inmobiliaria
LAS DELICIAS	Sin Dirección	CAQUETA	FLORENCIA	LA ESTRELLA	LOS LINDEROS CONSTAN EN LA ESC #0336 DE 30-04-90 INCORA	39 HAS 4 500 M2	28 HAS 7302 M2	420-41435
Nombre de la Reserva Natural de la Sociedad Civil		LAS DELICIAS						

UFC



PARQUES NACIONALES
NATURALES DE COLOMBIA

AUTO NÚMERO 212 DE 23 AGO 2024

**POR MEDIO DEL CUAL SE INICIA EL TRÁMITE DE REGISTRO DE LA
RESERVA NATURAL DE LA SOCIEDAD CIVIL RNSC 088-24 "LAS
DELICIAS"**

La validez de este documento podrá verificarse en la página certificados.superintendencianotariado.gov.co

SNR SUPERINTENDENCIA DE NOTARIADO & REGISTRO

OFICINA DE REGISTRO DE INSTRUMENTOS PUBLICOS DE FLORENCIA
CERTIFICADO DE TRADICION
MATRICULA INMOBILIARIA

Certificado generado con el Pin No: 240704205796814578 Nro Matricula: 420-41435
 Pagina 1 TURNO: 2024-420-1-24015

Impreso el 4 de Julio de 2024 a las 10:58:15 AM

**"ESTE CERTIFICADO REFLEJA LA SITUACION JURIDICA DEL INMUEBLE
 HASTA LA FECHA Y HORA DE SU EXPEDICION"**

No tiene validez sin la firma del registrador en la ultima página

CIRCULO REGISTRAL: 420 - FLORENCIA DEPTO: CAQUETA MUNICIPIO: FLORENCIA VEREDA: LA ESTRELLA
 FECHA APERTURA: 13-06-1990 RADICACION: 90-2574 CON RESOLUCION DE: 11-05-1990
 CODIGO CATASTRAL: 00-02-0002-0023-000 COD CATASTRAL ANT: 10001000200020023000
 NUPRE:

ESTADO DEL FOLIO: **ACTIVO**

=====

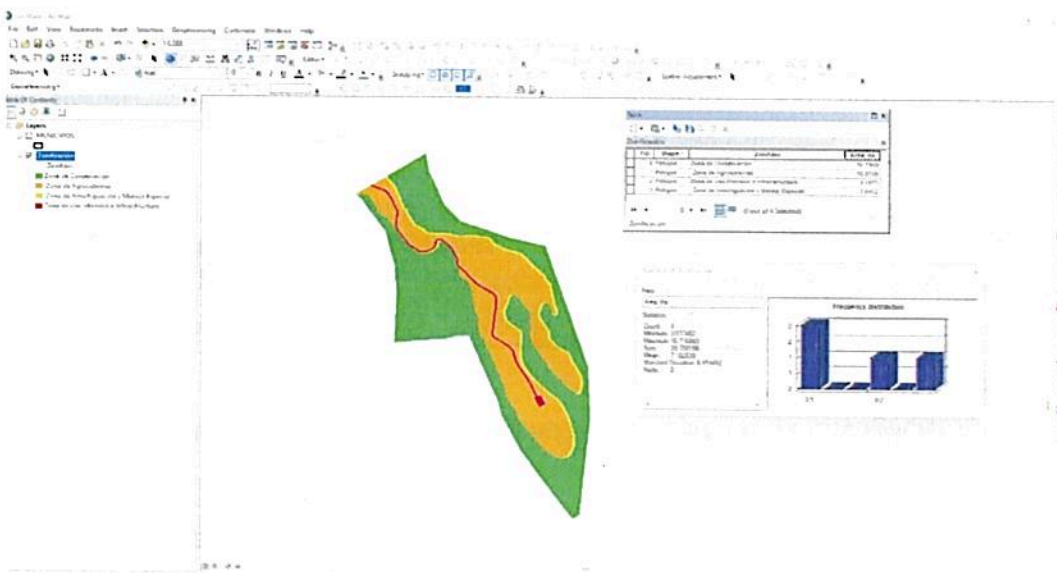
DESCRIPCION: CABIDA Y LINDEROS
 LOS LINDEROS CONSTAN EN LA ESC #0336 DE 30-04-50 INCORA FLORENCIA DCTO 1711.84 EXTENSION APROXIMADA: 39 HECTAREAS 4.500 METROS CUADRADOS

AREA Y COEFICIENTE
 AREA - HECTAREAS - METROS CUADRADOS - CENTIMETROS CUADRADOS
 AREA PRIVADA - METROS CUADRADOS - CENTIMETROS CUADRADOS - / AREA CONSTRUIDA - METROS CUADRADOS - CENTIMETROS CUADRADOS
 COEFICIENTE : %

COMPLEMENTACION:

DIRECCION DEL INMUEBLE
 Tipo Predio: RURAL
 1) SIN DIRECCION LAS DELICIAS

DETERMINACION DEL INMUEBLE:
 DESTINACION ECONOMICA

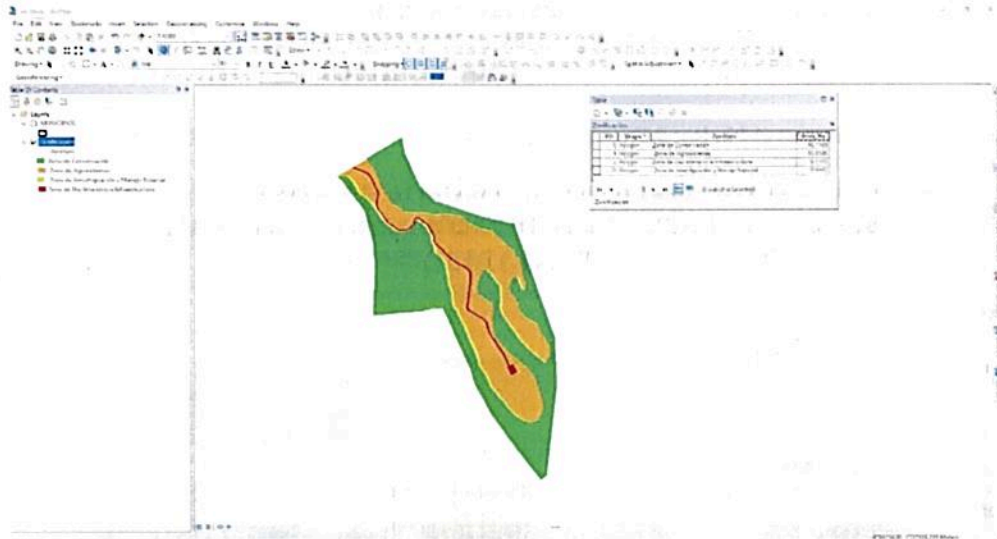




PARQUES NACIONALES
NATURALES DE COLOMBIA

AUTO NÚMERO . 212 DE 23 AGO 2024

**POR MEDIO DEL CUAL SE INICIA EL TRÁMITE DE REGISTRO DE LA
RESERVA NATURAL DE LA SOCIEDAD CIVIL RNSC 088-24 "LAS
DELICIAS"**



Zonificación	Área Total (ha)
Zona de Agrosistemas	10,8506
Zona de Amortiguación y manejo Especial	0.6452
Zona de conservación	16,7169
Zona de restauración	0,5175
Área total para registrar	28,7302

Teniendo en cuenta lo anterior, se establece que la solicitud cuenta con el mapa de zonificación con las coordenadas geográficas, y reseña descriptiva, de conformidad con lo establecido en la Sección 17 -Reservas de la Sociedad Civil, del Capítulo 1 -Áreas de Manejo Especial- del Título 2 -Gestión Ambiental-, de la Parte 2 -Reglamentación-, del Libro 2 -Régimen Reglamentario del Sector Ambiente-, del Decreto No. 1076 de 2015, regulado internamente a través del procedimiento de registro de reservas naturales de la sociedad civil - Código SINAP_PR_03, versión 7, actualmente vigente.

V. RECOMENDACIONES Y ASUNTOS QUE SE DEBEN PRECISAR EN EL CONCEPTO TÉCNICO

En aplicación de los principios de economía y celeridad -consagrados en el artículo 3º de la Ley 1437 de 2011-, es pertinente informar a la Autoridad Ambiental que realice la visita de inspección técnica al predio objeto de registro,

gpc



PARQUES NACIONALES
NATURALES DE COLOMBIA

AUTO NÚMERO 212 DE 23 AGO 2024

**POR MEDIO DEL CUAL SE INICIA EL TRÁMITE DE REGISTRO DE LA
RESERVA NATURAL DE LA SOCIEDAD CIVIL RNSC 088-24 "LAS
DELICIAS"**

si de acuerdo al parágrafo Artículo 2.2.2.1.2.8 del Decreto No. 1076 de 26 de mayo de 2015, el inmueble objeto de registro se encuentra superpuesto con alguna Área Protegida de carácter público y se precise si es viable registrar el área solicitada o una porción inferior a la requerida por el propietario en su formulario de solicitud de registro.

Así mismo, se solicita que dicho concepto determine si el área a registrar se encuentra traslapada con títulos y/o contratos de concesión minera, hidrocarburos, u otros proyectos licenciados, resguardos indígenas o de territorios de comunidades negras, o si tiene algún tipo de restricción respecto del uso del suelo, determinado en el POT ó el EOT del respectivo municipio.

Adicionalmente el Concepto deberá determinar las coordenadas de cada una de las zonas, con su respectivo mapa de zonificación y ubicación, así como los usos y actividades a los cuales se destinará la Reserva Natural de la Sociedad Civil, en los términos del citado Decreto Reglamentario.

Para resolver la solicitud presentada por el peticionario, Parques Nacionales Naturales de Colombia, procederá de conformidad con el trámite previsto en la Sección 17 *-Reservas de la Sociedad Civil*, del Capítulo 1 *-Áreas de Manejo Especial-* del Título 2 *-Gestión Ambiental-*, de la Parte 2 *-Reglamentación-*, del Libro 2 *-Régimen Reglamentario del Sector Ambiente-*, del Decreto No. 1076 de 2015, regulado internamente a través del procedimiento de registro de reservas naturales de la sociedad civil – Código AMSPNN_PR_05, versión 3-, actualmente vigente.

En virtud de lo anterior, se da inicio a la actuación administrativa encaminada a resolver la solicitud presentada por el peticionario, previa verificación de los requisitos establecidos para tal fin, por lo cual se expedirá auto de inicio de trámite, el cual se notificará en los términos establecidos en los artículos 67 a 69 de la Ley 1437 de 2011 *-Código de Procedimiento Administrativo y de lo Contencioso Administrativo-*, y su publicación se realizará de conformidad con lo señalado en el artículo 73 de la citada normativa, en concordancia con el artículo 71 de la Ley 99 de 1993.

Adicionalmente, y con el objetivo de dar cumplimiento al término de treinta (30) días establecidos en la Sección 17 *-Reservas de la Sociedad Civil*, del Capítulo 1 *-Áreas de Manejo Especial-* del Título 2 *-Gestión Ambiental-*, de la Parte 2 *-Reglamentación-*, del Libro 2 *-Régimen Reglamentario del Sector Ambiente-*, del Decreto No. 1076 de 326 de mayo de 2015, para llevar a cabo el proceso de registro, se procederá a remitir a la Alcaldía Municipal y a la autoridad ambiental con jurisdicción en el área del predio, los avisos de que trata el artículo 2.2.2.1.17.7 del referido Decreto, para que sean fijados oportunamente y



PARQUES NACIONALES
NATURALES DE COLOMBIA

AUTO NÚMERO 212 DE 23 AGO 2024

**POR MEDIO DEL CUAL SE INICIA EL TRÁMITE DE REGISTRO DE LA
RESERVA NATURAL DE LA SOCIEDAD CIVIL RNSC 088-24 "LAS
DELICIAS"**

posteriormente se alleguen las constancias de fijación y desfijación de los mencionados avisos.

Que en mérito de lo expuesto, la Subdirección de Gestión y Manejo de Áreas Protegidas,

DISPONE:

Artículo 1.- Iniciar el trámite de registro como Reserva Natural de la Sociedad Civil "**LAS DELICIAS**", a favor del predio denominado "SIN DIRECCION . " LAS DELICIAS "", inscrito bajo el folio de matrícula inmobiliaria No. 420-41435, ubicado en el municipio de Florencia, departamento de Caquetá, solicitado por la señora **MAGDA GISELLE TRIANA MURCIA**, identificada con cédula de ciudadanía No. 52.965.179, representante legal de la entidad sin ánimo de lucro **ASOCIACIÓN RED DE RESERVAS NATURALES DE LA SOCIEDAD CIVIL ASOCIADAS AL PACTO CAQUETÁ**, identificada con NIT 901694329-3, en calidad de apoderada de la señora **LILIANA CARDONA ZAPATA**, identificada con cedula de ciudadanía No. 31.404.406, quien ostenta la titularidad del derecho real de dominio, de conformidad con la parte motiva del presente acto administrativo.

Artículo 2.- Remitir a la **Alcaldía Municipal de Florencia** y a la **Corporación para el Desarrollo Sostenible del Sur de la Amazonia – CORPOAMAZONIA** -, los avisos de inicio del trámite a que se refiere el artículo 2.2.2.1.17.7 del Decreto 1076 de 2015.

Artículo 3.- El **Grupo de Trámites y Evaluación Ambiental -GTEA o la Dirección Territorial Amazonía – DTAM de Parques Nacionales Naturales de Colombia**, realizará y coordinará la práctica de la visita técnica al predio objeto de solicitud de registro, con el fin de verificar la importancia de la muestra de ecosistema natural y la sostenibilidad de los procesos de producción y aprovechamiento llevados a cabo en el predio, si los hay, y demás aspectos técnicos que se deban tener en cuenta para la verificación de los objetivos de conservación de las áreas protegidas, de conformidad con lo señalado en el artículo 2.2.2.1.1.6 y la Sección 17 -Reservas de la Sociedad Civil, Capítulo 1 – Áreas de Manejo Especial- del Título 2 -Gestión Ambiental-, de la Parte 2 – Reglamentación-, del Libro 2-Régimen Reglamentario del Sector Ambiente-, del Decreto No. 1076 de 26 de mayo de 2015, y observe las recomendaciones contenidas en el presente acto administrativo.

Parágrafo 1. - Para la práctica de la visita técnica mencionada en el Artículo Cuarto, un funcionario del **Grupo de Trámites y Evaluación Ambiental - GTEA o la Dirección Territorial Amazonía – DTAM de Parques Nacionales**

4/c



PARQUES NACIONALES
NATURALES DE COLOMBIA

AUTO NÚMERO . 212 DE 23 AGO 2024

**POR MEDIO DEL CUAL SE INICIA EL TRÁMITE DE REGISTRO DE LA
RESERVA NATURAL DE LA SOCIEDAD CIVIL RNSC 088-24 "LAS
DELICIAS"**

Naturales de Colombia, se comunicará con el usuario, solicitando su aprobación expresa para realizar la actividad. Después de realizada la consulta, se requerirá que esta aprobación se allegue por los medios virtuales establecidos por Parques Nacionales Naturales.

Artículo 4.- Notifíquese personalmente o en su defecto por medios electrónicos, el contenido del presente acto administrativo a la señora **MAGDA GISELLE TRIANA MURCIA**, identificada con cédula de ciudadanía No. 52.965.179, ejerciendo como representante legal de la **ASOCIACIÓN RED DE RESERVAS NATURALES DE LA SOCIEDAD CIVIL ASOCIADAS AL PACTO CAQUETÁ**, en calidad de apoderada de la señora **LILIANA CARDONA ZAPATA**, identificada con cedula de ciudadanía No. 31.404.406, de conformidad con lo establecido en el artículo 66 y subsiguientes de la Ley 1437 de 2011 -Código de Procedimiento Administrativo y de lo Contencioso Administrativo-.

Artículo 5.- El encabezado y la parte dispositiva del presente Auto deberán ser publicados en la Gaceta Oficial Ambiental de Parques Nacionales Naturales de Colombia, de conformidad con lo establecido en el artículo 73 de la Ley 1437 de 2011 -Código de Procedimiento Administrativo y de lo Contencioso Administrativo-.

Artículo 6.- Contra el presente acto administrativo no procede recurso alguno, de conformidad con lo establecido en el artículo 75 de la Ley 1437 de 2011 -Código de Procedimiento Administrativo y de lo Contencioso Administrativo-.

Dado en Bogotá, D.C., a los 23 AGO 2024

NOTIFÍQUESE, PUBLÍQUESE Y CÚMPLASE,

MARTA CECILIA DÍAZ LEGUIZAMÓN

Subdirectora de Gestión y Manejo de Áreas Protegidas

Elaboró:

Andrés Mauricio Balcázar
Suárez
Abogado GTEA

Revisó información cartográfica:

Arlenson Pelaes Contreras
Cartógrafo GTEA

Revisó y Aprobó

Guillermo Alberto Santos
Ceballos
Coordinador GTEA

Ivonne Guerrero
Asesora SGM

THE UNIVERSITY OF CHICAGO
DEPARTMENT OF CHEMISTRY

PH.D. THESIS
SUBMITTED TO THE FACULTY OF THE DIVISION OF THE PHYSICAL SCIENCES
IN CANDIDACY FOR THE DEGREE OF DOCTOR OF PHILOSOPHY
BY
[Name]

DEPARTMENT OF CHEMISTRY
5780 SOUTH CAMPUS DRIVE
CHICAGO, ILLINOIS 60637

ADVISOR: [Name]

CHICAGO, ILLINOIS
[Date]

DEPARTMENT OF CHEMISTRY
5780 SOUTH CAMPUS DRIVE
CHICAGO, ILLINOIS 60637

ADVISOR: [Name]

CHICAGO, ILLINOIS
[Date]

DEPARTMENT OF CHEMISTRY
5780 SOUTH CAMPUS DRIVE
CHICAGO, ILLINOIS 60637

[Signature]