

AUTO NÚMERO . 196 DE 01 AGO 2024

POR MEDIO DEL CUAL SE INICIA EL TRÁMITE DE REGISTRO DE LA RESERVA NATURAL DE LA SOCIEDAD CIVIL RNSC 082-24 "ALTAMIRA"

La Subdirectora de Gestión y Manejo de Áreas Protegidas de Parques Nacionales Naturales de Colombia, en ejercicio de sus facultades legales y en especial las establecidas en el numeral 14 del artículo 13 del Decreto 3572 de 2011, la Resolución No. 092 de 2011 y,

CONSIDERANDO

Que la Ley 99 de 1993 creó el Ministerio del Medio Ambiente y reordenó el Sector Público encargado de la gestión y conservación del medio ambiente y los recursos naturales renovables,

Que Parques Nacionales Naturales de Colombia, de acuerdo con lo dispuesto en el Decreto 3572 de 2011, es la Autoridad Ambiental encargada de la administración y manejo del Sistema de Parques Nacionales Naturales y la coordinación del Sistema Nacional de Áreas Protegidas.

Que en el artículo 13, numeral 14 del Decreto 3572 de 2011, se le otorgó a la Subdirección de Gestión y Manejo de Áreas Protegidas la función de *"Adelantar los trámites administrativos ambientales y proyectar los actos administrativos a que haya lugar, para el otorgamiento de permisos, concesiones, autorizaciones y demás instrumentos de control y seguimiento ambiental, para el uso y aprovechamiento de los recursos naturales renovables en las áreas del Sistema de Parques Nacionales, así como para el registro de las Reservas Naturales de la Sociedad Civil"* (Subraya y negrita fuera del texto original).

Que adicionalmente, la Dirección General de esta Autoridad Ambiental, a través de la Resolución No. 092 de 2011, delegó en la Subdirección de Gestión y Manejo de Áreas Protegidas –entre otras- la función de otorgar el registro de las Reservas Naturales de la Sociedad Civil.

Que adicionalmente, la ya referida Ley 99 de 1993, define en su artículo 109 las Reservas Naturales de la Sociedad Civil como: *"La parte o el todo del área de un inmueble que conserva una muestra de un ecosistema natural y sea manejado bajo los principios de la sustentabilidad en el uso de los recursos naturales, cuyas actividades y usos se establecerán de acuerdo a reglamentación, con la participación de las organizaciones sin ánimo de lucro de carácter ambiental"*.

Que mediante el Decreto No. 1076 de 26 de mayo de 2015, *"Por medio del cual se expide el Decreto Único Reglamentario del Sector Ambiente y Desarrollo Sostenible"*, se compilaron los Decretos reglamentarios del sector ambiente, entre los que se encuentran el Decreto 2372 de 2010 *"en relación con el Sistema Nacional de Áreas Protegidas"*, y el Decreto No. 1996 de 1999 *"Por el cual se reglamentan los artículos 109 y 110 de la Ley 99 de 1993 sobre Reservas Naturales de la Sociedad Civil"*.

Que el artículo 1.1.2.1.1 del Decreto No. 1076 de 2015, establece las funciones de Parques Nacionales Naturales como Unidad que conforma y administra el sector.

Que para efectos del procedimiento de Registro de Reservas Naturales de la Sociedad Civil en la presente actuación, se procederá de conformidad con lo dispuesto en la Sección 17 -Reservas de la Sociedad Civil, del Capítulo 1 -Áreas de Manejo Especial- del Título 2 -Gestión Ambiental-, de la Parte 2 -Reglamentación-, del Libro 2 -Régimen Reglamentario del Sector Ambiente-, del

92

AUTO NÚMERO . 196 DE 01 AGO 2024

POR MEDIO DEL CUAL SE INICIA EL TRÁMITE DE REGISTRO DE LA RESERVA NATURAL DE LA SOCIEDAD CIVIL RNSC 082-24 "ALTAMIRA"

Decreto No. 1076 de 2015 "Por medio del cual se expide el Decreto Único Reglamentario del Sector Ambiente y Desarrollo Sostenible".

I. ANTECEDENTES EXP. 2024230790100082E

Mediante radicado No. 6300111585596024001 del 13 de junio de 2024, el señor **DIDIER ROJAS INOCENCIO** identificado con cédula de ciudadanía No. 1.115.855.960, en calidad de apoderado de la señora **AMELIA INOCENCIO**, identificada con cédula de ciudadanía No. 23.790.327, presentó la documentación para iniciar el trámite de registro como Reserva Natural de la Sociedad Civil a denominarse "**ALTAMIRA**", a favor del predio denominado "**FI YARUMAL**", inscrito bajo el folio de matrícula inmobiliaria No. 475-39257, con una extensión superficiaria de **190,3207 ha**, ubicado en el municipio de Paz de Ariporo, departamento de Casanare, según información contenida en el Certificado de Tradición y Libertad, expedido el 24 de mayo de 2024, por la Oficina de Registro de Instrumentos Públicos de Paz de Ariporo.

Que los documentos jurídicos y técnicos allegados en el marco de la solicitud de registro como Reserva Natural de la Sociedad Civil a denominarse "**ALTAMIRA**", contenidos dentro del expediente 2024230790100082E, son los siguientes:

1. Formato de solicitud de registro de Reservas Naturales de la Sociedad Civil - RNSC.
2. Certificado de Tradición y Libertad del predio denominado "**FI YARUMAL**", inscrito bajo el folio de matrícula inmobiliaria No. 475-39257.
3. Reseña descriptiva sobre las características del ecosistema natural y la sustentabilidad de los procesos de producción y aprovechamiento llevados a cabo en el predio.
4. Cartografía en formato *pdf* del predio denominado "**FI YARUMAL**", inscrito bajo el folio de matrícula inmobiliaria No. 475-39257.
5. Zonificación en formato *pdf* de la Reserva Natural de la Sociedad Civil a denominarse "**ALTAMIRA**".
6. Poder especial en el cual se confirió al señor **DIDIER ROJAS INOCENCIO** identificado con cédula de ciudadanía No. 1.115.855.960, la facultad para adelantar todas las actividades necesarias para el registro del predio anteriormente mencionado como Reserva Natural de la Sociedad Civil ante Parques Nacionales Naturales de Colombia.

Con el fin de verificar si la solicitud elevada ante esta Autoridad Ambiental cumple con los requisitos establecidos en el artículo 2.2.2.1.17.6 del Decreto No. 1076 de 26 de mayo de 2015, se hizo necesario hacer el estudio jurídico respectivo, para lo cual se analizaron los siguientes aspectos:

II. LEGITIMACIÓN PARA FORMULAR LA SOLICITUD

La actual solicitud de registro es elevada por el señor **DIDIER ROJAS INOCENCIO** identificado con cédula de ciudadanía No. 1.115.855.960, en calidad de apoderado de la señora **AMELIA INOCENCIO**, identificada con cédula de ciudadanía No. 23.790.327 en calidad de propietaria.

He

AUTO NÚMERO . 196 DE 01 AGO 2024

POR MEDIO DEL CUAL SE INICIA EL TRÁMITE DE REGISTRO DE LA RESERVA NATURAL DE LA SOCIEDAD CIVIL RNSC 082-24 "ALTAMIRA"

Con la finalidad de valer la representación legal del señor **DIDIER ROJAS INOCENCIO** identificado con cédula de ciudadanía No. 1.115.855.960, en la documentación aportada, el solicitante incluyó:

- Poder especial en el cual se confirió al señor el señor **DIDIER ROJAS INOCENCIO** identificado con cédula de ciudadanía No. 1.115.855.960,¹ la facultad para adelantar todas las actividades necesarias para el registro del predio anteriormente mencionado como Reserva Natural de la Sociedad Civil ante Parques Nacionales Naturales de Colombia².

II. DERECHO DE DOMINIO

De conformidad con el formulario de solicitud de registro y en concordancia con lo evidenciado en los Certificados de Tradición y Libertad aportados, se corroboró que la señora **AMELIA INOCENCIO**, identificada con cédula de ciudadanía No. 23.790.327, es la actual titular del derecho real de dominio del predio denominado "FI YARUMAL", inscrito bajo el F.M.I. No. 475-39257.

Que así mismo, no se evidenciaron limitaciones al dominio sobre el predio objeto de solicitud de registro, que puedan afectar el trámite de registro.

III. ÁREA OBJETO DE LA SOLICITUD

De conformidad con el formulario de solicitud de registro, presentado por el señor **DIDIER ROJAS INOCENCIO** identificado con cédula de ciudadanía No. 1.115.855.960, en calidad de apoderado de la señora **AMELIA INOCENCIO**, identificada con cédula de ciudadanía No. 23.790.327 en calidad de propietaria, se tiene que el área que se solicita para registro como Reserva Natural de la Sociedad Civil a denominarse "**ALTAMIRA**", a favor del predio denominado "FI YARUMAL", inscrito bajo el folio de matrícula inmobiliaria No. 475-39257, será una extensión de **59,2560 ha**.

Con respecto a lo anterior, es importante indicar que en la sección de '*Cabida y Linderos*' del Certificado de Tradición del predio a registrar, no se incluyen los linderos por lo cual es necesario requerir a la solicitante del trámite aportar:

1. Copia de la escritura número 1412 de fecha 17 de noviembre de 2022 de la Notaría Única de Paz de Ariporo, en la cual se hace una descripción de los mismos, dando cumplimiento con lo estipulado en el numeral tercero del Artículo 2.2.2.1.17.63 del Decreto Único Reglamentario No. 1076 de 26 de mayo de 2015.

Cabe resaltar que de acuerdo al inciso tercero del artículo 2.2.2.1.17.7 del Decreto Único Reglamentario No. 1076 de 26 de mayo de 2015, a la solicitante se le requerirá por una sola vez para que aporte la documentación que le hiciera falta y se suspenderán los términos. **Si pasados los dos (2) meses contados a partir del día siguiente a la notificación del presente acto**

² Poder otorgado en la Notaría Única del círculo de Paz de Ariporo el día 7 de junio de 2024

³ Nombre, ubicación, linderos y extensión del inmueble y del área que se registrará como Reserva Natural de la Sociedad Civil.

92

AUTO NÚMERO . 196 DE 01 AGU 2024

POR MEDIO DEL CUAL SE INICIA EL TRÁMITE DE REGISTRO DE LA RESERVA NATURAL DE LA SOCIEDAD CIVIL RNSC 082-24 "ALTAMIRA"

administrativo, estos no han sido aportados, se entenderá que han desistido de la solicitud de registro y se procederá al archivo.

Que así mismo, en la reseña descriptiva se describe limitaciones al dominio sobre el predio denominado "FI YARUMAL", inscrito bajo el folio de matrícula inmobiliaria No.475-39257 la cual se describe en la siguiente anotación:

*"Se propone el establecimiento de dos áreas de conservación en donde la sucesión vegetal está más establecida, en el polígono sur existe una vía de **servidumbre** que sirve de acceso para dos predios aledaños y siendo esta la única para acceder a estos predios. El área de conservación y lo que se espera declarar reserva suma 59.21 hectáreas.*

*La vía de **servidumbre** posee un área aproximada de 0.47 hectáreas y se encuentra en el polígono ubicado en el sur oriente del predio Yarumal"*

Con respecto a lo anterior, al no evidenciarse esta limitación al dominio sobre el predio denominado "FI YARUMAL", inscrito bajo el folio de matrícula inmobiliaria No.475-39257, esta información deberá ser verificada en campo al momento de ser realizada la visita técnica al predio.

De acuerdo a lo evidenciado en ese momento se tomarán decisiones acerca de si existe o no una limitación al dominio sobre esta porción de terreno y que acciones se deberán seguir en este caso.

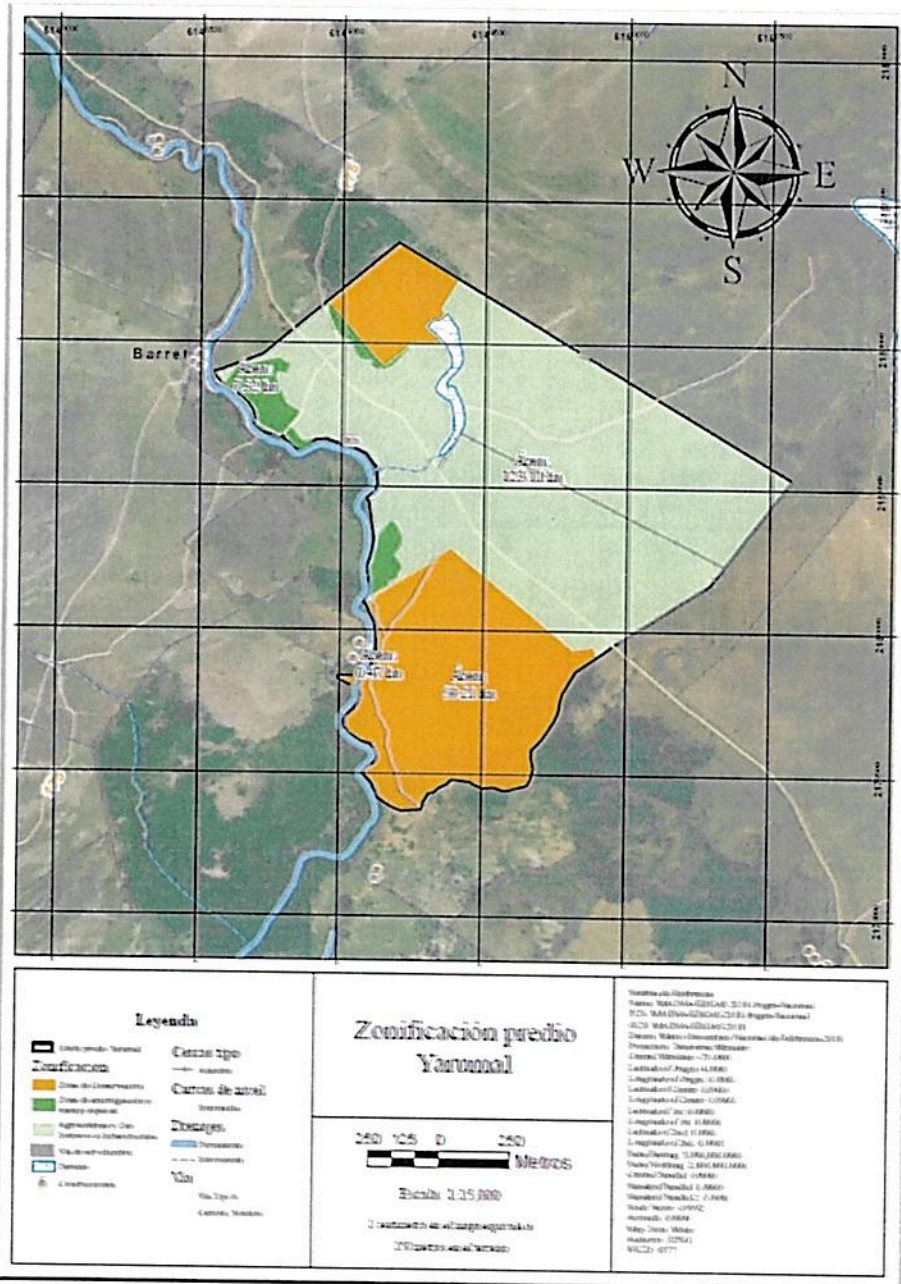
Ahora bien, luego de verificar la información cartográfica allegada, se evidenciaron las siguientes situaciones:

- El usuario allega la cartografía del predio denominado "FI YARUMAL", inscrito bajo el folio de matrícula inmobiliaria No. 475-39257, en formato *pdf*, tal y como se muestra a continuación:

9/c

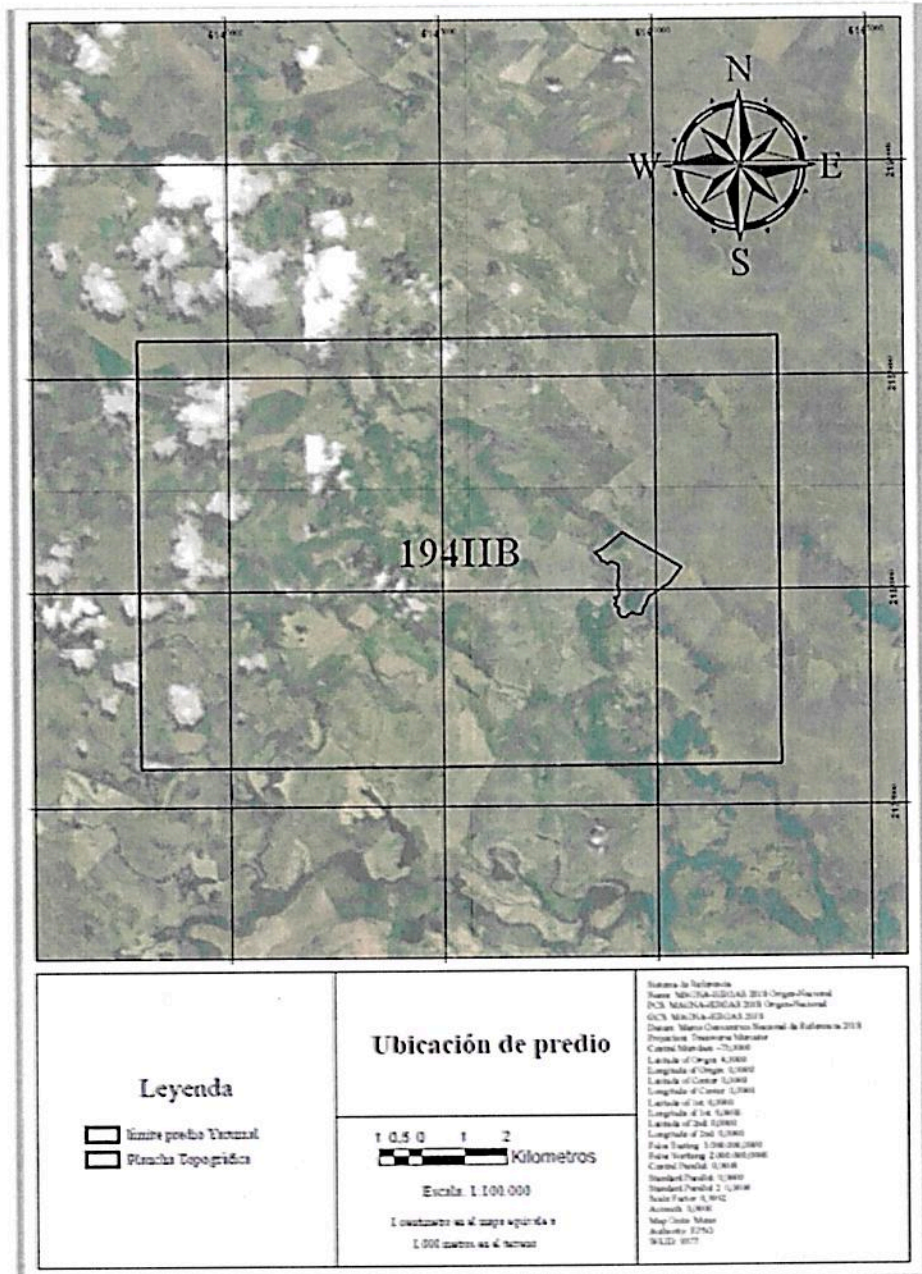
AUTO NÚMERO . 196 DE 01 AGO 2024,

POR MEDIO DEL CUAL SE INICIA EL TRÁMITE DE REGISTRO DE LA
RESERVA NATURAL DE LA SOCIEDAD CIVIL RNSC 082-24 "ALTAMIRA"



AUTO NÚMERO . 196 DE 01 AGO 2024,

POR MEDIO DEL CUAL SE INICIA EL TRÁMITE DE REGISTRO DE LA
RESERVA NATURAL DE LA SOCIEDAD CIVIL RNSC 082-24 "ALTAMIRA"

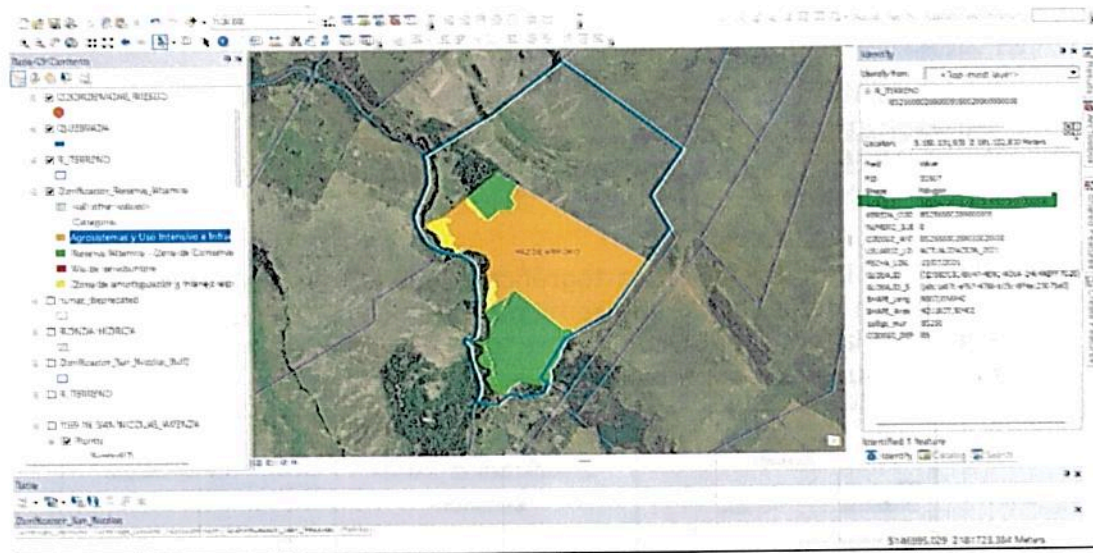


gpc

AUTO NÚMERO . 196 DE 01 AGO 2024

POR MEDIO DEL CUAL SE INICIA EL TRÁMITE DE REGISTRO DE LA RESERVA NATURAL DE LA SOCIEDAD CIVIL RNSC 082-24 "ALTAMIRA"

- De otra parte, se evidencia que el predio se encuentra ubicado en el Municipio de PAZ DE ARIPORO CASANARE, con código veredal No 85250000200000005, según la verificación con la capa IGAC, 2023, sin embargo este predio no cuenta con código predial, ya que el predio seleccionado es el predio matriz (CÓDIGO 852500002000000050020000000000), el cual ha tenido un proceso de desglobe y los predios según VUR han adoptado el mismo número predial, tal y como se muestra a continuación:

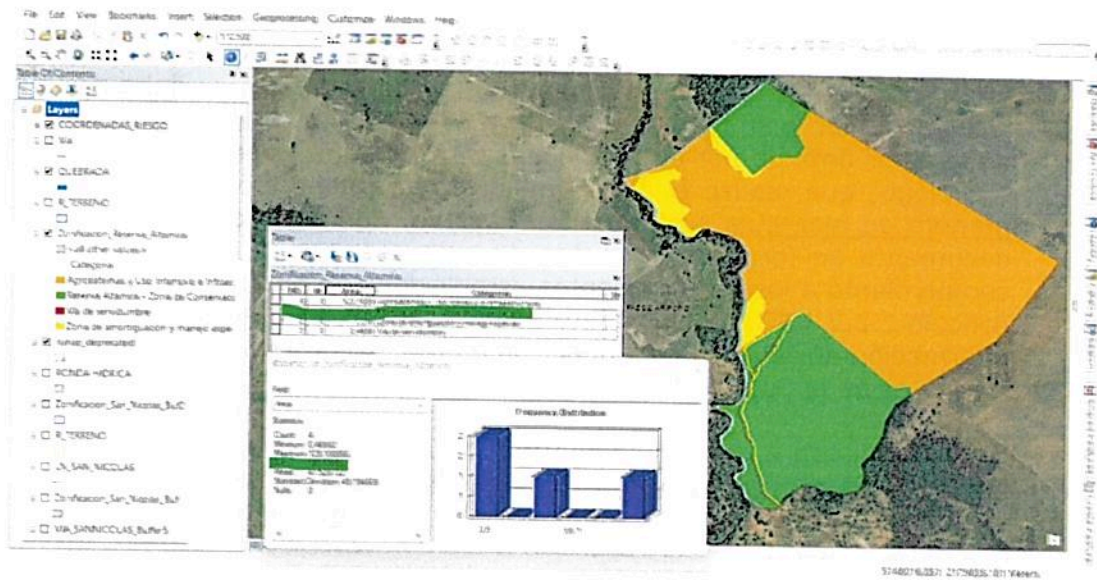
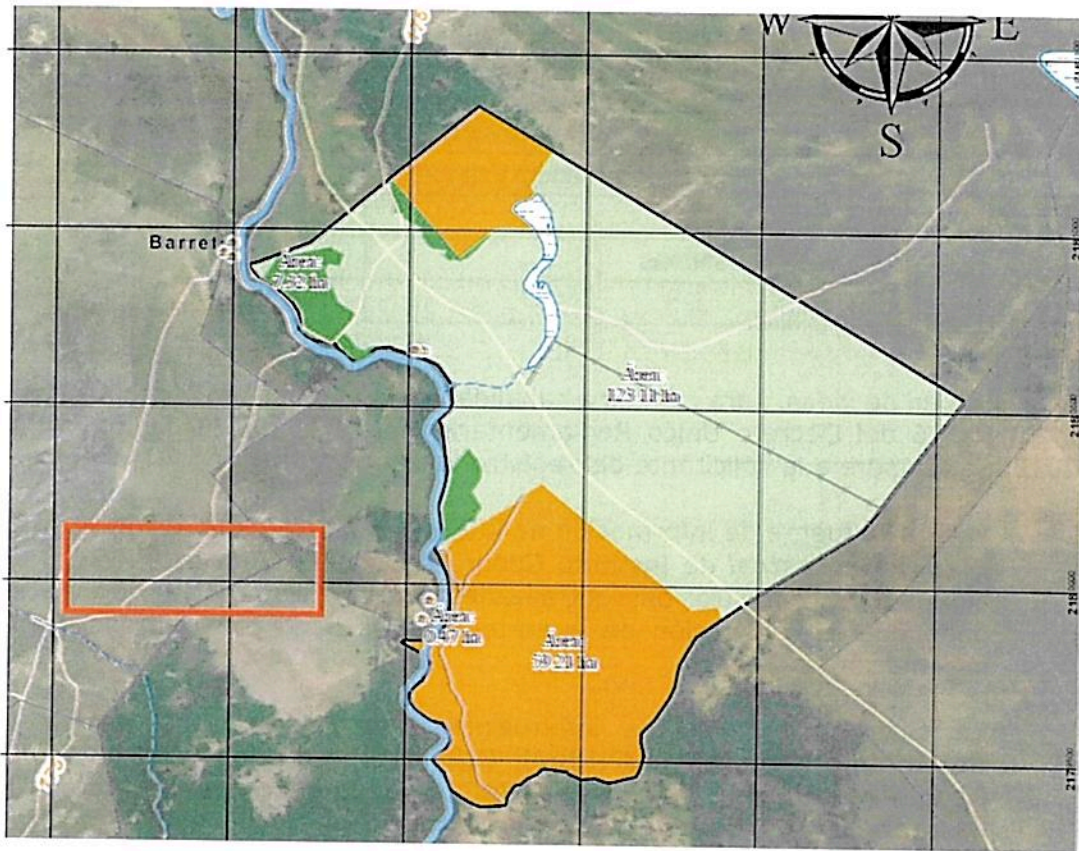


- Ahora bien, al digitalizar la información cartográfica remitida y calcular el área en sistema de referencia origen nacional CTM-12, esta da como resultado un área total de **190,1100 ha**, la cual es menor a la reportada en el Certificado de Tradición y Libertad del predio denominado "FI YARUMAL", inscrito bajo el folio de matrícula inmobiliaria No. 475-39257.

Mc

AUTO NÚMERO . 196 DE 01 AGO 2024

POR MEDIO DEL CUAL SE INICIA EL TRÁMITE DE REGISTRO DE LA RESERVA NATURAL DE LA SOCIEDAD CIVIL RNSC 082-24 "ALTAMIRA"



- Finalmente, la solicitante remitió la propuesta de zonificación, de acuerdo a la clasificación inmersa en el Decreto 1076 de 2015, con un área de **59,2122 ha**:

94e

AUTO NÚMERO , 196 DE 01 AGO 2024.

POR MEDIO DEL CUAL SE INICIA EL TRÁMITE DE REGISTRO DE LA RESERVA NATURAL DE LA SOCIEDAD CIVIL RNSC 082-24 "ALTAMIRA"

Zonificación	Área (ha)
Reserva Altamira-Zona de Conservación	59,2122
Zona de Amortiguación y Manejo Especial	7,316
Vía de servidumbre	0,4698
Zona de Agrosistemas	123,1089
Total	190,1069

En ese orden de ideas, para cumplir a cabalidad con lo estipulado por el Artículo 2.2.2.1.17.6 del Decreto Único Reglamentario No. 1076 de 26 de mayo de 2015, se requiere a la solicitante del registro lo siguiente:

3. Aclarar la fuente de información de la cartografía allegada, es decir, si es **plancha catastral** de Instituto Geográfico Agustín Codazzi - IGAC o de alguno de los catastros descentralizados; o **levantamiento topográfico**, dado que la verificación de la cartografía se hace con referencia a la información catastral.

En caso de tratarse de información catastral se debe allegar el **Certificado Predial individual Catastral** expedido por (Instituto Geográfico Agustín Codazzi - IGAC o de alguno de los catastros descentralizados) que acredite o se relacione Número de Cédula Catastral, Número de Folio de Matrícula, extensión y polígono, y los datos básicos del propietario correspondiente al predio denominado "LT 1", inscrito bajo el folio de matrícula inmobiliaria No. 083-44009, con el propósito de aclarar la ubicación real del predio frente a la malla predial.

En caso de acreditarse el **levantamiento topográfico**, se debe remitir dicho documento en **formato digital tipo Dwg**; esta plancha topográfica debe estar firmada por el profesional en topografía (ingeniero, técnico o tecnólogo) que realizó el procedimiento⁴, y se debe incluir el nombre y número de matrícula profesional del mismo. Además, se debe remitir el documento en formato Pdf o Jpg. Lo anterior, con la finalidad de dar cumplimiento a los requerimientos establecidos en el numeral cuarto del Artículo 2.2.2.1.17.6, del Decreto 1076 de 2015⁵, ya que ésta es la única información oficial para continuar con el proceso de registro de Reservas Naturales de la Sociedad Civil.

De acuerdo con la fuente de información que se defina, se debe remitir en **formato digital tipo shape**, si es una plancha catastral. Si es un levantamiento topográfico, se debe remitir el **formato digital tipo Dwg**.

⁴ Consejo Profesional Nacional de Topografía - CPNT. Concepto No. 001 - 2019. 31 de mayo de 2019. 'COMPETENCIA PROFESIONAL PARA EJERCER LA TOPOGRAFÍA Y FIRMAS LOS PLANOS TOPOGRÁFICOS EN EL TERRITORIO COLOMBIANO'. "(...) Los encargados de firmar los planos topográficos son el Ingeniero topográfico matriculado y el Topógrafo profesional licenciado de acuerdo con la Ley 70 de 1979 (Artículos 1, 2, 3, y 4). En consecuencia, la suscripción o firma de un plano topográfico no puede ser delegada o atribuida a profesionales distintos, tales como ingenieros civiles, ingenieros de vías y transportes o arquitectos (...)" En: <https://www.cpnt.gov.co/index.php/noticias/prensa/144-competencia-profesional-para-ejercer-la-topografia-y-firmar-los-planos-topograficos-en-el-territorio-colombiano>

⁵ Artículo 2.2.2.1.17.6. **Solicitud de Registro**. La solicitud de registro de una Reserva Natural de la Sociedad Civil deberá presentarse ante Parques Nacionales Naturales de Colombia directamente o por intermedio de una organización sin ánimo de lucro, y deberá contener:(...)

4. Ubicación geográfica del predio en plancha catastral o en plancha individual referenciada con coordenadas planas. En su defecto, delimitación del predio en una plancha base topográfica..." (Subrayado fuera del texto)

gpe

AUTO NÚMERO . 196 DE 01 AGO 2024.

POR MEDIO DEL CUAL SE INICIA EL TRÁMITE DE REGISTRO DE LA RESERVA NATURAL DE LA SOCIEDAD CIVIL RNSC 082-24 "ALTAMIRA"

Ahora bien, si se define que la fuente de información es catastral, es necesario remitir el polígono y la zonificación de la reserva ajustada al código o cédula catastral que le corresponda, de conformidad con la información reportada en el Certificado Predial individual Catastral, teniendo en cuenta que el área objeto de registro de la información cartográfica aportada por el usuario no debe exceder el área⁶ reportada en el Certificado de Tradición y la zonificación deberá allegarse con cada una de las áreas discriminadas para cada uno de los predios de la solicitud de registro, de acuerdo con lo establecido en los numerales tercero y quinto del Artículo 2.2.2.1.17.6⁷ y el Artículo 2.2.2.1.17.4⁸ del Decreto 1076 de 2015.

4. Requerir al usuario allegar el certificado plano predial catastral del predio "FI YARUMAL" con FMI 475-39257, donde se pueda realizar la verificación del número predial ya que este ha sido objeto de división material y al hacer la verificación con la capa catastral IGAC, 2023, este adopta el número predial del predio matriz (852500002000000050020000000000).
5. Requerir al usuario definir el área total a registrar del predio ya que en la propuesta de zonificación en la información cartográfica aparece discriminada de los usos de todo el predio y en la reseña descriptiva de igual forma, pero en el formato de solicitud de registro solamente se inscribe la zona de conservación, entonces es importante que toda la información sea coherente y clara, recordando que según Decreto 1076 de 2015 puede hacer registro de todo el predio bajo la propuesta de zonificación de los diferentes usos del predio, en ejercicio de la autonomía de la voluntad para realizar el registro de la Reserva Natural de la Sociedad Civil.

Cabe resaltar que de acuerdo con el inciso tercero del Artículo 2.2.2.1.17.6, del Decreto 1076 de 2015, al solicitante se le requerirá por una sola vez para que aporte la documentación que les hiciere falta y se suspenderán los términos. **Si pasados los dos (2) meses contados a partir del requerimiento, estos no han sido aportados, se**

⁶ La información cartográfica se debe remitir teniendo como referencia el nuevo origen Nacional, conforme lo establecido en la Resolución 388 del 13 de mayo de 2020 y Resolución 471 del 14 de mayo de 2020, con las consideraciones de la Resolución 529 del 5 de junio de 2020 emitidas por el Instituto Geográfico Agustín Codazzi y adoptadas por Parques Nacionales Naturales de Colombia mediante la circular 20202400000014 del 24/06/2020. Las áreas se deben relacionar en formato de cuatro (4) decimales ya que se refiere a hectáreas.

⁷ 3. Nombre, ubicación, linderos y extensión del inmueble y del área que se registrará como Reserva Natural de la Sociedad Civil.

5. Zonificación y descripción de los usos y actividades a las cuales se destinará la Reserva Natural de la Sociedad Civil y localización en el plano.

⁸ **ARTÍCULO 2.2.2.1.17.4. Zonificación.** La zonificación de las Reservas Naturales de la Sociedad Civil podrá contener además de las zonas que se considere conveniente incluir, las siguientes: 1. **Zona de conservación:** área ocupada por un paisaje o una comunidad natural, animal o vegetal, ya sea en estado primario o que está evolucionado naturalmente y que se encuentre en proceso de recuperación. 2. **Zona de amortiguación y manejo especial:** aquella área de transición entre el paisaje antrópico y las zonas de conservación, o entre aquel y las áreas especiales para la protección como los nacimientos de agua, humedales y cauces. Esta zona puede contener rastrojos o vegetación secundaria y puede estar expuesta a actividades agropecuarias y extractivas sostenibles, de regular intensidad. 3. **Zona de agrosistemas:** área que se dedica a la producción agropecuaria sostenible para uso humano o animal, tanto para el consumo doméstico como para la comercialización, favoreciendo la seguridad alimentaria. 4. **Zona de uso intensivo e infraestructura:** área de ubicación de las casas de habitación, restaurantes, hospedajes, establos, galpones, bodegas, viveros, senderos, vías, miradores, instalaciones eléctricas y de maquinaria fija, instalaciones sanitarias y de saneamiento básico e instalaciones para la educación, la recreación y el deporte. Las Reservas Naturales de la Sociedad Civil deberán contar como mínimo, con una Zona de Conservación.

9/8

AUTO NÚMERO . 196 DE 01 AGO 2024

POR MEDIO DEL CUAL SE INICIA EL TRÁMITE DE REGISTRO DE LA RESERVA NATURAL DE LA SOCIEDAD CIVIL RNSC 082-24 "ALTAMIRA"

entenderá que ha desistido de la solicitud de registro y se procederá al archivo.

IV. RECOMENDACIONES Y ASUNTOS QUE SE DEBEN PRECISAR EN EL CONCEPTO TÉCNICO

En aplicación de los principios de economía y celeridad –consagrados en el artículo 3º de la Ley 1437 de 2011-, es pertinente informar a la Autoridad Ambiental que realice la visita de inspección técnica al predio objeto de registro, si de acuerdo al párrafo Artículo 2.2.2.1.2.8 del Decreto No. 1076 de 26 de mayo de 2015, el inmueble objeto de registro se encuentra superpuesto con alguna Área Protegida de carácter público y se precise si es viable registrar el área solicitada o una porción inferior a la requerida por el propietario en su formulario de solicitud de registro.

Así mismo, se solicita que dicho concepto determine si el área a registrar se encuentra traslapada con títulos y/o contratos de concesión minera, hidrocarburos, u otros proyectos licenciados, resguardos indígenas o de territorios de comunidades negras, o si tiene algún tipo de restricción respecto del uso del suelo, determinado en el POT ó el EOT del respectivo municipio.

Adicionalmente el Concepto deberá determinar las coordenadas de cada una de las zonas, con su respectivo mapa de zonificación y ubicación, así como los usos y actividades a los cuales se destinará la Reserva Natural de la Sociedad Civil, en los términos del citado Decreto Reglamentario.

Para resolver la solicitud presentada por el peticionario, Parques Nacionales Naturales de Colombia, procederá de conformidad con el trámite previsto en la Sección 17 -Reservas de la Sociedad Civil, del Capítulo 1 -Áreas de Manejo Especial- del Título 2 -Gestión Ambiental-, de la Parte 2 -Reglamentación-, del Libro 2 -Régimen Reglamentario del Sector Ambiente-, del Decreto No. 1076 de 2015, regulado internamente a través del procedimiento de registro de reservas naturales de la sociedad civil – Código AMSPNN_PR_05, versión 3-, actualmente vigente.

En virtud de lo anterior, se da inicio a la actuación administrativa encaminada a resolver la solicitud presentada por el peticionario, previa verificación de los requisitos establecidos para tal fin, por lo cual se expedirá auto de inicio de trámite, el cual se notificará en los términos establecidos en los artículos 67 a 69 de la Ley 1437 de 2011 –Código de Procedimiento Administrativo y de lo Contencioso Administrativo-, y su publicación se realizará de conformidad con lo señalado en el artículo 73 de la citada normativa, en concordancia con el artículo 71 de la Ley 99 de 1993.

Adicionalmente, y con el objetivo de dar cumplimiento al término de treinta (30) días establecidos en la Sección 17 -Reservas de la Sociedad Civil, del Capítulo 1 -Áreas de Manejo Especial- del Título 2 -Gestión Ambiental-, de la Parte 2 -Reglamentación-, del Libro 2 -Régimen Reglamentario del Sector Ambiente-, del Decreto No. 1076 de 326 de mayo de 2015, para llevar a cabo el proceso de registro, se procederá a remitir a la Alcaldía Municipal y a la autoridad ambiental con jurisdicción en el área del predio, los avisos de que trata el artículo

g/e

AUTO NÚMERO . 196 DE 01 AGO 2024

POR MEDIO DEL CUAL SE INICIA EL TRÁMITE DE REGISTRO DE LA RESERVA NATURAL DE LA SOCIEDAD CIVIL RNSC 082-24 "ALTAMIRA"

2.2.2.1.17.7 del referido Decreto, para que sean fijados oportunamente y posteriormente se alleguen las constancias de fijación y desfijación de los mencionados avisos.

Que en mérito de lo expuesto, la Subdirección de Gestión y Manejo de Áreas Protegidas,

DISPONE:

Artículo 1. Iniciar el trámite de registro como Reserva Natural de la Sociedad Civil "ALTAMIRA", a favor del predio denominado "FI YARUMAL", inscrito bajo el folio de matrícula inmobiliaria No. 475-39257, ubicado en el municipio de Paz de Ariporo, departamento de Casanare, solicitado por el señor **DIDIER ROJAS INOCENCIO** identificado con cédula de ciudadanía No. 1.115.855.960, en calidad de apoderado de la señora **AMELIA INOCENCIO**, identificada con cédula de ciudadanía No. 23.790.327 en calidad de propietaria, quien ostenta la titularidad del derecho real de dominio, de conformidad con la parte motiva del presente acto administrativo.

Artículo 2. Requerir al señor **DIDIER ROJAS INOCENCIO** identificado con cédula de ciudadanía No. 1.115.855.960, en calidad de apoderado de la señora **AMELIA INOCENCIO**, identificada con cédula de ciudadanía No. 23.790.327 en calidad de propietaria, para que dentro del término hasta de dos (2) meses contados a partir del día siguiente a la notificación del presente acto administrativo, alleguen la siguiente documentación con el fin dar continuidad al trámite de Solicitud de Registro de Reserva Natural de la Sociedad Civil, de conformidad con la parte motiva del presente acto administrativo:

1. Copia de la escritura número 1412 de fecha 17 de noviembre de 2022 de la Notaría Única de Paz de Ariporo, en la cual se hace una descripción de los linderos y cabidas, dando cumplimiento con lo estipulado en el numeral tercero del Artículo 2.2.2.1.17.69 del Decreto Único Reglamentario No. 1076 de 26 de mayo de 2015.
2. Aclarar la fuente de información de la cartografía allegada, es decir, si es **plancha catastral** de Instituto Geográfico Agustín Codazzi - IGAC o de alguno de los catastros descentralizados; o **levantamiento topográfico**, dado que la verificación de la cartografía se hace con referencia a la información catastral.

En caso de tratarse de información catastral se debe allegar el **Certificado Predial individual Catastral** expedido por (Instituto Geográfico Agustín Codazzi - IGAC o de alguno de los catastros descentralizados) que acredite o se relacione Número de Cédula Catastral, Número de Folio de Matrícula, extensión y polígono, y los datos básicos del propietario correspondiente al predio denominado "LT 1", inscrito bajo el folio de matrícula inmobiliaria No. 083-44009, con el propósito de aclarar la ubicación real del predio frente a la malla predial.

⁹ Nombre, ubicación, linderos y extensión del inmueble y del área que se registrará como Reserva Natural de la Sociedad Civil.

9/C

AUTO NÚMERO . 196 DE 01 AGO 2024

POR MEDIO DEL CUAL SE INICIA EL TRÁMITE DE REGISTRO DE LA RESERVA NATURAL DE LA SOCIEDAD CIVIL RNSC 082-24 "ALTAMIRA"

En caso de acreditarse el **levantamiento topográfico**, se debe remitir dicho documento en **formato digital tipo Dwg**; esta plancha topográfica debe estar firmada por el profesional en topografía (ingeniero, técnico o tecnólogo) que realizó el procedimiento¹⁰, y se debe incluir el nombre y número de matrícula profesional del mismo. Además, se debe remitir el documento en formato *Pdf* o *Jpg*. Lo anterior, con la finalidad de dar cumplimiento a los requerimientos establecidos en el numeral cuarto del Artículo 2.2.2.1.17.6, del Decreto 1076 de 2015¹¹, ya que ésta es la única información oficial para continuar con el proceso de registro de Reservas Naturales de la Sociedad Civil.

De acuerdo con la fuente de información que se defina, se debe remitir en **formato digital tipo shape**, si es una plancha catastral. Si es un levantamiento topográfico, se debe remitir el **formato digital tipo Dwg**.

Ahora bien, si se define que la fuente de información es catastral, es necesario remitir el polígono y la zonificación de la reserva ajustada al código o cédula catastral que le corresponda, de conformidad con la información reportada en el Certificado Predial individual Catastral, teniendo en cuenta que el área objeto de registro de la información cartográfica aportada por el usuario no debe exceder el área¹² reportada en el Certificado de Tradición y la zonificación deberá allegarse con cada una de las áreas discriminadas para cada uno de los predios de la solicitud de registro, de acuerdo con lo establecido en los numerales tercero y quinto del Artículo 2.2.2.1.17.6¹³ y el Artículo 2.2.2.1.17.4¹⁴ del Decreto 1076 de 2015.

¹⁰ Consejo Profesional Nacional de Topografía - CPNT. Concepto No. 001 - 2019. 31 de mayo de 2019. 'COMPETENCIA PROFESIONAL PARA EJERCER LA TOPOGRAFÍA Y FIRMAR LOS PLANOS TOPOGRÁFICOS EN EL TERRITORIO COLOMBIANO'. "(...) Los encargados de firmar los planos topográficos son el Ingeniero topográfico matriculado y el Topógrafo profesional licenciado de acuerdo con la Ley 70 de 1979 (Artículos 1, 2, 3, y 4). En consecuencia, la suscripción o firma de un plano topográfico no puede ser delegada o atribuida a profesionales distintos, tales como ingenieros civiles, ingenieros de vías y transportes o arquitectos (...)" En: <https://www.cpnt.gov.co/index.php/noticias/prensa/144-competencia-profesional-para-ejercer-la-topografia-y-firmar-los-planos-topograficos-en-el-territorio-colombiano>

¹¹ **Artículo 2.2.2.1.17.6. Solicitud de Registro.** La solicitud de registro de una Reserva Natural de la Sociedad Civil deberá presentarse ante Parques Nacionales Naturales de Colombia directamente o por intermedio de una organización sin ánimo de lucro, y deberá contener:(...)

4. Ubicación geográfica del predio en plancha catastral o en plancha individual referenciada con coordenadas planas. En su defecto, delimitación del predio en una plancha base topográfica..." (Subrayado fuera del texto)

¹² La información cartográfica se debe remitir teniendo como referencia el nuevo origen Nacional, conforme lo establecido en la Resolución 388 del 13 de mayo de 2020 y Resolución 471 del 14 de mayo de 2020, con las consideraciones de la Resolución 529 del 5 de junio de 2020 emitidas por el Instituto Geográfico Agustín Codazzi y adoptadas por Parques Nacionales Naturales de Colombia mediante la circular 2020240000014 del 24/06/2020. Las áreas se deben relacionar en formato de cuatro (4) decimales ya que se refiere a hectáreas.

¹³ 3. Nombre, ubicación, linderos y extensión del inmueble y del área que se registrará como Reserva Natural de la Sociedad Civil.

5. Zonificación y descripción de los usos y actividades a las cuales se destinará la Reserva Natural de la Sociedad Civil y localización en el plano.

¹⁴ **ARTÍCULO 2.2.2.1.17.4. Zonificación.** La zonificación de las Reservas Naturales de la Sociedad Civil podrá contener además de las zonas que se considere conveniente incluir, las siguientes: 1. Zona de conservación: área ocupada por un paisaje o una comunidad natural, animal o vegetal, ya sea en estado primario o que está evolucionado naturalmente y que se encuentre en proceso de recuperación. 2. Zona de amortiguación y manejo especial: aquella área de transición entre el paisaje antrópico y las zonas de conservación, o entre aquel y las áreas especiales para la protección como los nacimientos de agua, humedales y cauces. Esta zona puede contener rastros o vegetación secundaria y puede estar expuesta a actividades agropecuarias y extractivas sostenibles, de regular intensidad. 3. Zona de agrosistemas: área que se dedica a la producción agropecuaria sostenible para uso humano o animal, tanto para el consumo doméstico como para la comercialización, favoreciendo la seguridad alimentaria. 4. Zona de uso intensivo e infraestructura: área de ubicación de las casas de habitación, restaurantes, hospedajes, establos, galpones, bodegas, viveros, senderos, vías, miradores, instalaciones eléctricas y de maquinaria fija, instalaciones sanitarias y de saneamiento básico e instalaciones para la educación, la recreación y el deporte. Las Reservas Naturales de la Sociedad Civil deberán contar como mínimo, con una Zona de Conservación.

AUTO NÚMERO . 196 DE 01 AGO 2024

POR MEDIO DEL CUAL SE INICIA EL TRÁMITE DE REGISTRO DE LA RESERVA NATURAL DE LA SOCIEDAD CIVIL RNSC 082-24 "ALTAMIRA"

3. Requerir al usuario allegar el certificado plano predial catastral del predio "FI YARUMAL" con FMI 475-39257 , donde se pueda realizar la verificación del número predial ya que este ha sido objeto de división material y al hacer la verificación con la capa catastral IGAC, 2023, este adopta el número predial del predio matriz (8525000020000005002000000000).
4. Requerir al usuario definir el área total a registrar del predio ya que en la propuesta de zonificación en la información cartográfica aparece discriminada de los usos de todo el predio y en la reseña descriptiva de igual forma, pero en el formato de solicitud de registro solamente se inscribe la zona de conservación, entonces es importante que toda la información sea coherente y clara, recordando que según Decreto 1076 de 2015 puede hacer registro de todo el predio bajo la propuesta de zonificación de los diferentes usos del predio, en ejercicio de la autonomía de la voluntad para realizar el registro de la Reserva Natural de la Sociedad Civil.

Cabe resaltar que de acuerdo con el inciso tercero del Artículo 2.2.2.1.17.6, del Decreto 1076 de 2015, al solicitante se le requerirá por una sola vez para que aporte la documentación que les hiciera falta y se suspenderán los términos. Si pasados los dos (2) meses contados a partir del requerimiento, estos no han sido aportados, se entenderá que ha desistido de la solicitud de registro y se procederá al archivo.

Artículo 3. Una vez el solicitante allegue la información requerida, remitir a la **Alcaldía Municipal de Paz de Ariporo (Casanare)** y a la **Corporación Autónoma Regional de la Orinoquia - CORPORINOQUIA**, los avisos de inicio del trámite a que se refiere el artículo 2.2.2.1.17.7 del Decreto 1076 de 2015.

Artículo 4. Una vez la solicitante allegue la información requerida, **La Dirección Territorial de la Orinoquia-DTOR-** y/o el **Grupo de Trámites y Evaluación Ambiental -GTEA- de PNNC**, realizará y coordinará la práctica de la visita técnica al predio objeto de solicitud de registro, con el fin de verificar la importancia de la muestra de ecosistema natural y la sostenibilidad de los procesos de producción y aprovechamiento llevados a cabo en el predio, si los hay, y demás aspectos técnicos que se deban tener en cuenta para la verificación de los objetivos de conservación de las áreas protegidas, de conformidad con lo señalado en el artículo 2.2.2.1.1.6 y la Sección 17 -Reservas de la Sociedad Civil, Capítulo 1 -Áreas de Manejo Especial- del Título 2 -Gestión Ambiental-, de la Parte 2 - Reglamentación-, del Libro 2-Régimen Reglamentario del Sector Ambiente-, del Decreto No. 1076 de 26 de mayo de 2015, y observe las recomendaciones contenidas en el presente acto administrativo.

Parágrafo 1. Para la práctica de la visita técnica mencionada en el Artículo Cuarto, un funcionario de **La Dirección Territorial de la Orinoquia-DTOR-** y/o el **Grupo de Trámites y Evaluación Ambiental -GTEA- de PNNC**, se comunicará con el usuario, solicitando su aprobación expresa para realizar la actividad. Después de realizada la consulta, se requerirá que esta aprobación se allegue por los medios virtuales establecidos por Parques Nacionales Naturales.

efe

AUTO NÚMERO . 196 DE 01 AGO 2024

POR MEDIO DEL CUAL SE INICIA EL TRÁMITE DE REGISTRO DE LA RESERVA NATURAL DE LA SOCIEDAD CIVIL RNSC 082-24 "ALTAMIRA"

Artículo 5. Notifíquese personalmente o en su defecto por medios electrónicos, el contenido del presente acto administrativo a el señor **DIDIER ROJAS INOCENCIO** identificado con cédula de ciudadanía No. 1.115.855.960, en calidad de apoderado de la señora **AMELIA INOCENCIO**, identificada con cédula de ciudadanía No. 23.790.327 en calidad de propietaria, de conformidad con lo establecido en el artículo 66 y subsiguientes de la Ley 1437 de 2011 - Código de Procedimiento Administrativo y de lo Contencioso Administrativo-.

Artículo 6. El encabezado y la parte dispositiva del presente Auto deberán ser publicados en la Gaceta Oficial Ambiental de Parques Nacionales Naturales de Colombia, de conformidad con lo establecido en el artículo 73 de la Ley 1437 de 2011 -Código de Procedimiento Administrativo y de lo Contencioso Administrativo-.

Artículo 7. Contra el presente acto administrativo no procede recurso alguno, de conformidad con lo establecido en el artículo 75 de la Ley 1437 de 2011 - Código de Procedimiento Administrativo y de lo Contencioso Administrativo-.

Dado en Bogotá, D.C., a los **01 AGO 2024**.

NOTIFÍQUESE, PUBLÍQUESE Y CÚMPLASE,



MARTA CECILIA DÍAZ LEGUIZAMÓN
Subdirectora de Gestión y Manejo de Áreas Protegidas

Elaboró:
Elsa Margarita Silva Chocontá
Abogada - GTEA
Grupo de Trámites y
Evaluación Ambiental

Revisión Cartográfica:
Maira Alejandra Jiménez
Cartógrafo - GTEA
Grupo de Trámites y
Evaluación Ambiental

Aprobó:
Guillermo Alberto Santos Ceballos
Coordinador - GTEA
Grupo de Trámites y Evaluación
Ambiental

Revisó
Ivonne Guerrero
Asesora
SGM

