



# **PARQUES NACIONALES NATURALES DE COLOMBIA**

## **Informe de Rendición de Cuentas 2022-2023**

**Dirección General  
Oficina Asesora de Planeación**



## Contenido

<b>1.INTRODUCCIÓN.....</b>	<b>5</b>
<b>2. SIGLAS.....</b>	<b>5</b>
<b>3. PLANIFICACIÓN DE LOS FOROS DE RENDICIÓN DE CUENTAS.....</b>	<b>6</b>
<b>3.1 Etapas de la rendición de cuentas.....</b>	<b>6</b>
3.1.1 Aprestamiento.....	6
3.1.2. Diseño.....	8
3.1.3 Preparación.....	9
3.1.4. Ejecución.....	12
3.1.5 Seguimiento y evaluación.....	12
<b>4.DESARROLLO DE LOS FOROS CIUDADANOS DE RENDICIÓN DE CUENTAS.....</b>	<b>13</b>
4.1.1 Foro Ciudadano Sobre Deforestación, Restauración Y Acuerdos De Conservación.....	13
4.3.2 Foro Ciudadano Sobre Educación Ambiental.....	32
4.3.3 Foro Ciudadano Sobre Ecoturismo Y SINAP.....	40
<b>5.DESTINACION DE LOS RECURSOS PARA EL DESARROLLO DE RENDICION DE CUENTAS.....</b>	<b>61</b>
<b>6.SEGUIMIENTO Y EVALUACIÓN DE LOS FOROS DE RENDICIÓN DE CUENTAS.....</b>	<b>61</b>
<b>7.CONCLUSIONES.....</b>	<b>64</b>
<b>8.ANEXOS.....</b>	<b>65</b>



## LISTA DE IMAGENES

- Imagen No.1 Reunión de preparación de eventos de rendición de cuentas
- Imagen No.2 Encuesta para identificación de temáticas
- Imagen No.3 Publicación en página web de la encuesta para identificación de temáticas
- Imagen No.4 Publicación de invitación a los foros de rendición de cuentas
- Imagen No.5 Piezas comunicativas de los temas de los foros de rendición de cuentas
- Imagen No.6 Diapositivas de presentaciones de los Foros de Rendición de cuentas
- Imagen No.7 Formato Minuto a minuto de transmisión del Foro de rendición de cuentas
- Imagen No.8 Diapositiva de presentación sobre la deforestación
- Imagen No.9 Diapositiva de presentación sobre la deforestación en DTAM
- Imagen No.10 Diapositiva de presentación sobre el tema de deforestación en PNN Amazonia
- Imagen No.11 Diapositiva de presentación sobre la estrategia para abordar la deforestación en PNN Amazonia
- Imagen No.12 Diapositiva de presentación sobre la Minería Ilegal
- Imagen No.13 Diapositiva de presentación sobre la Restauración ecológica
- Imagen No.14 Diapositiva de presentación sobre la Restauración ecológica en Viveros
- Imagen No.15 Diapositiva de presentación sobre la Restauración ecológica en PNN Chibiriquete
- Imagen No.16 Diapositiva de presentación sobre los Acuerdos de Conservación
- Imagen No.17 Diapositiva de presentación sobre los Acuerdos de Conservación en PNN Chingaza
- Imagen No.18 Diapositiva con cifras de los Acuerdos suscritos de Conservación en PNN Chingaza
- Imagen No.19 Diapositiva con resultados de Educación Ambiental en PNNC
- Imagen No.20 Diapositiva sobre los Parques abiertos al ecoturismo
- Imagen No.21 Diapositiva sobre los Servicios de Ecoturismo
- Imagen No.22 Diapositiva sobre el Ingreso de visitantes
- Imagen No.23 Diapositiva sobre los eventos de cierre de PNN
- Imagen No.24 Diapositiva sobre los derechos de ingreso de áreas protegidas
- Imagen No.25 Diapositiva sobre los convenios POE
- Imagen No.26 Diapositiva sobre el Centro de interpretación
- Imagen No.27 Diapositiva sobre la Promoción y divulgación del Ecoturismo
- Imagen No.28 Diapositiva sobre las Campañas y ferias de Ecoturismo
- Imagen No.29 Diapositiva sobre el Ecoturismo en el Pacífico
- Imagen No.30 Diapositiva sobre las áreas protegidas con vocación ecoturística en el Pacífico
- Imagen No.31 Diapositiva sobre el SSF Malpelo y el Ecoturismo
- Imagen No.32 Diapositiva sobre el SSF Malpelo y el Proyecto Filantropía Ecoturismo
- Imagen No.33 Diapositiva sobre el Sistema Nacional de áreas Protegidas
- Imagen No.34 Diapositiva sobre el Registro Único de Áreas protegidas
- Imagen No.35 Diapositiva sobre el Subsistema regional de áreas protegidas SIRAP Pacífico
- Imagen No.36 Diapositiva sobre el Ámbito de Gestión del SIRAP Pacífico



## LISTA DE TABLAS

- Tabla No.1 Consolidado de preguntas. Primer Foro de rendición de cuentas
- Tabla No.2 Consolidado de sentimientos expresados en comentarios. Primer Foro de rendición de cuentas.
- Tabla No.3 Consolidado de preguntas. Segundo Foro de rendición de cuentas
- Tabla No.4 Consolidado de sentimientos expresados en comentarios. Segundo Foro de rendición de cuentas
- Tabla No.5 Consolidado de preguntas. Tercer Foro de rendición de cuentas
- Tabla No.6 Consolidado de sentimientos expresados en comentarios. Tercer Foro de rendición de cuentas
- Tabla No.7 Lista de asistentes - Código GD-FO-02
- Tabla No.8 Estadísticas de visualizaciones en YouTube
- Tabla No.9 Estadísticas de visualizaciones en Facebook
- Tabla No.10 Consolidado de preguntas y comentarios de los participantes

## LISTA DE GRÁFICAS

- Gráfica No.1 Resultados de la encuesta ciudadana para la identificación de temáticas.
- Gráfica No.2 Respuesta a la encuesta de los foros ciudadanos - Información clara y fácil de comprender.
- Gráfica No.3 Respuesta a la encuesta de los foros ciudadanos - Utilidad de la información.
- Gráfica No.4 Respuesta a la encuesta de los foros ciudadanos - Interés general de la información.
- Gráfica No.5 Respuesta a la encuesta de los foros ciudadanos - Diálogo y participación.
- Gráfica No.6 Respuesta a la encuesta de los foros ciudadanos - Participación de grupos de valor.

## LISTA DE FIGURAS

- Figura No. 1: Etapas de rendición de cuentas. DAFP



## 1. INTRODUCCIÓN

El Modelo Integrado de Planeación y Gestión (MIPG) desarrolla la política de participación ciudadana en la gestión pública, la cual tiene como propósito orientar a las entidades para garantizar la incidencia y contribución efectiva de la ciudadanía y sus organizaciones a través de diversos espacios, mecanismos, canales y prácticas de participación ciudadana. Esto contribuye al logro de los resultados institucionales y a la satisfacción de las necesidades y derechos de la ciudadanía y grupos de valor.

Dentro del ciclo de la gestión pública de la participación ciudadana, se desarrolla la etapa de control y evaluación donde se realizan las actividades de rendición de cuentas. Esto se entiende como una obligación de las entidades de la Rama Ejecutiva y de los servidores públicos para informar, dialogar y dar respuesta clara, concreta y eficaz a las peticiones y necesidades de los actores interesados (ciudadanía, organizaciones y grupos de valor) sobre la gestión realizada, los resultados de sus planes de acción y el respeto, garantía y protección de los derechos.

Parques Nacionales Naturales de Colombia - PNNC - en el marco de la política de participación ciudadana en la gestión pública y la estrategia de rendición de cuentas consignada en el Plan Anticorrupción y atención al ciudadano, realizó en el año 2023 los eventos de rendición de cuentas en los cuales se presentaron los avances y resultados de la gestión de la entidad a sus grupos de interés a través de los canales de comunicación de la entidad. Esto se hizo cumpliendo con los lineamientos establecidos en el Manual Único de Rendición de Cuentas MURC de la Función Pública.

El presente informe tiene como objetivo socializar los resultados obtenidos en el desarrollo de los Foros ciudadanos de Rendición de Cuentas 2022-2023, teniendo en cuenta las etapas para su realización, el desarrollo de cada uno de los eventos y las acciones de mejora de relacionamiento de la entidad con los grupos de interés.

## 2. SIGLAS.

<b>PNNC</b>	Parques Nacionales Naturales de Colombia
<b>PNN</b>	Parque Nacional Natural
<b>DNMI</b>	Distrito Nacional de manejo Integrado
<b>SFF</b>	Santuario de Flora y Fauna
<b>DT</b>	Direcciones Territoriales
<b>DTAM</b>	Dirección Territorial Amazonia
<b>DTAN</b>	Dirección Territorial Andes Nororientales
<b>DTAO</b>	Dirección Territorial Andes Occidentales
<b>DTPA</b>	Dirección Territorial Pacífico
<b>DTOR</b>	Dirección Territorial Orinoquia
<b>DTCA</b>	Dirección Territorial Caribe
<b>GCEA</b>	Grupo de Comunicaciones y Educación Ambiental.
<b>OAP</b>	Oficina Asesora de Planeación



PARQUES NACIONALES  
NATURALES DE COLOMBIA

- SGM** Subdirección de Gestión y Manejo
- SAF** Subdirección Administrativa y Financiera
- POE** Plan de Ordenamiento Ecoturístico
- SIRAP** Subsistema Regional De Áreas Protegidas
- AP** Áreas protegidas
- Ha** Hectáreas
- GEF** Fondo para el Medio Ambiente Mundial

### 3. PLANIFICACIÓN DE LOS FOROS DE RENDICIÓN DE CUENTAS

#### 3.1 Etapas de la rendición de cuentas.

La Oficina Asesora de Planeación (OAP), en conjunto con el Grupo de Comunicaciones y Educación Ambiental (GCEA) de la entidad, llevó a cabo los eventos de rendición de cuentas siguiendo los lineamientos y etapas del Manual Único de Rendición de Cuentas, así como la Estrategia de Participación Ciudadana y Rendición de Cuentas establecida en el Plan Anticorrupción y Atención al Ciudadano Vigencia PAAC 2023.



**Figura No 1.** Etapas de rendición de cuentas. DAFP

**3.1.1 Aprestamiento:** Consiste en la organización gradual y permanente de actividades y experiencias que promueven la cultura de la rendición de cuentas al interior de la entidad y en el relacionamiento con los grupos de valor. Está conformada por actividades de identificación del estado actual de rendición de cuentas, capacitación y organización del trabajo del equipo líder.

La Oficina Asesora de Planeación (OAP) y el Grupo de Comunicaciones y Educación Ambiental (GCEA), como líderes de rendición de cuentas de la entidad, iniciaron las actividades de planificación en el mes de septiembre de 2023 con reuniones preparatorias en las cuales se analizaron los mecanismos o espacios de diálogo para la



PARQUES NACIONALES  
NATURALES DE COLOMBIA

rendición de cuentas y la identificación de las temáticas que, por la misión de la entidad, debían incorporarse en los contenidos de los foros de la rendición de cuentas.

En el mes de octubre de 2023 se socializó con la entidad la encuesta ciudadana publicada a través de los diferentes canales de la entidad y el mecanismo propuesto para la rendición de cuentas, y se inició la solicitud de información a las áreas responsables para la consolidación de las piezas comunicacionales. Anexo 1: Encuesta ciudadana Rendición de cuentas de Parques Nacionales Naturales de Colombia 2022-2023.

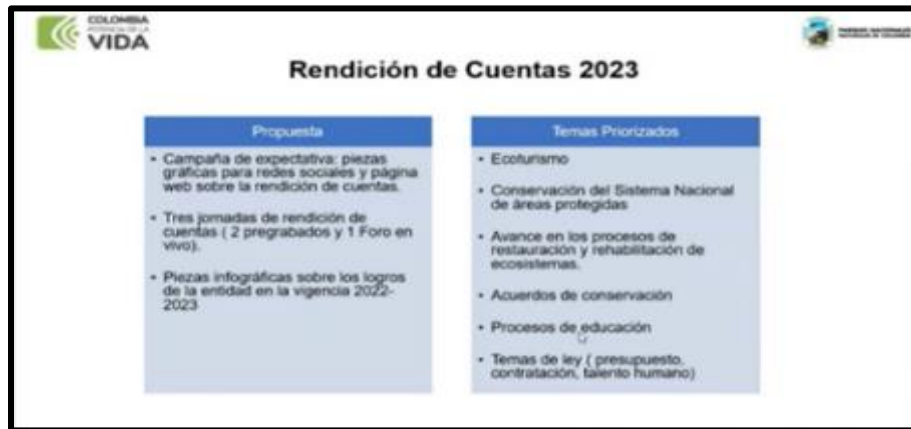


Imagen No.1 Reunión de preparación de eventos de rendición de cuentas

<p><b>Rendición de cuentas de Parques Nacionales Naturales de Colombia 2022-2023</b></p> <p>Parques Nacionales Naturales de Colombia realizará su rendición de cuentas a la ciudadanía próximamente, y queremos contar con la participación de ustedes para identificar los principales temas de interés que desarrollaremos en este espacio de diálogo y control social.</p> <p>clara.cardenas@parquesnacionales.gov.co <a href="#">Cambiar de cuenta</a></p> <p>No compartido</p> <p>* Indica que la pregunta es obligatoria</p> <p><b>Nombres y Apellidos *</b></p> <p>Tu respuesta</p> <hr/> <p><b>Correo electrónico *</b></p> <p>Tu respuesta</p> <hr/> <p><b>Edad *</b></p> <p><input type="radio"/> Menos de 18 años</p> <p><input type="radio"/> Entre 18 y 30 años</p> <p><input type="radio"/> Entre 30 y 40 años</p> <p><input type="radio"/> Más de 40 años</p>	<p>¿Perteneció a algún grupo étnico: Indígenas, Afrocolombianos (incluye afrodescendientes, negros, mulatos, palenqueros de San Basilio), Raizales del archipiélago de San Andrés y providencia y Rom?</p> <p><input type="radio"/> Sí</p> <p><input type="radio"/> No</p> <hr/> <p>Si la respuesta anterior fue "Sí" por favor indique a qué grupo étnico: Indígenas, Afrocolombianos (incluye afrodescendientes, negros, mulatos, palenqueros de San Basilio), Raizales del archipiélago de San Andrés y providencia y Rom pertenece.</p> <p>Tu respuesta</p> <hr/> <p>¿Perteneció a alguna asociación, veeduría, ente de control o agremiación? *</p> <p><input type="radio"/> Sí</p> <p><input type="radio"/> No</p> <hr/> <p>Si la respuesta anterior fue "Sí" por favor indique cuál es la asociación, veeduría, ente de control o agremiación a la que pertenece.</p> <p>Tu respuesta</p>	<p>Temas que le gustaría que fueran tratados en la rendición de cuentas: *</p> <p><input type="checkbox"/> Conservación del Sistema Nacional de áreas protegidas- SINAP.</p> <p><input type="checkbox"/> Avance en los procesos de restauración y rehabilitación de ecosistemas.</p> <p><input type="checkbox"/> Saneamiento predial (solución de situaciones de predios ubicados en áreas protegidas)</p> <p><input type="checkbox"/> Investigación, monitoreo y manejo de vida silvestre.</p> <p><input type="checkbox"/> Efectividad del manejo (consolidación de las áreas protegidas como núcleos de conservación).</p> <p><input type="checkbox"/> Actividades de ecoturismo.</p> <p><input type="checkbox"/> Finanzas ambientales (gestión de recursos para la administración de las áreas protegidas).</p> <p><input type="checkbox"/> Procesos de educación ambiental.</p> <p><input type="checkbox"/> Autoridad ambiental y gestión del riesgo (acciones para reducir las presiones de las áreas protegidas).</p> <p><input type="checkbox"/> Infraestructura en áreas protegidas.</p> <p><input type="checkbox"/> Asuntos y cooperación internacional (Gestión de alianzas y articulación interinstitucional e internacional para el cumplimiento de los compromisos misionales de la entidad)</p> <p><input type="checkbox"/> Modernización y fortalecimiento institucional (acciones administrativas para mejorar la eficiencia en la gestión pública)</p> <p><input type="checkbox"/> Acuerdos de conservación con comunidades locales al interior o en las zonas de influencia de las áreas protegidas.</p> <p><input type="checkbox"/> Gestión Presupuestal.</p>
--	--	--

Imagen No.2 Encuesta para identificación de temáticas



PARQUES NACIONALES  
NATURALES DE COLOMBIA

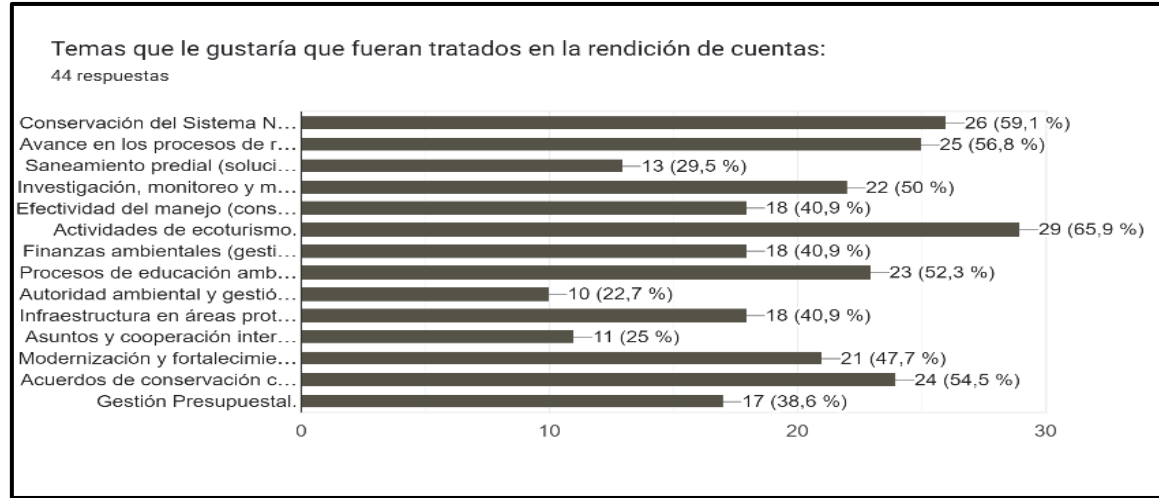


Imagen No.3 Publicación en página web de la encuesta para identificación de temáticas

**3.1.2. Diseño:** Actividad desarrollada para concretar el proceso de rendición de cuentas en la futura etapa de ejecución. Incluye procesos para definir las actividades, responsables, tiempos y recursos de la rendición de cuentas en todas las fases del ciclo de gestión. Con base en los resultados de la encuesta ciudadana, se priorizaron los temas para la rendición de cuentas, con los cuales se comenzaron a diseñar las piezas comunicacionales con la información reportada por las áreas responsables.

Temática seleccionada:

1. Ecoturismo
2. Sistema de áreas protegidas
3. Educación ambiental
4. Restauración
5. Acuerdos de conservación



Gráfica No.1 Resultados de la encuesta ciudadana para la identificación de temáticas.





**3.1.3 Preparación.** Se refiere a las condiciones necesarias para la rendición de cuentas y abarca actividades como: generación y análisis de la información, elaboración del informe de gestión para la rendición de cuentas, diseño de los formatos y mecanismos para la publicación, difusión y comunicación permanente, y la capacitación de los actores interesados para la rendición de cuentas.

Con base en la información solicitada a las áreas, se inicia la consolidación de la información y el Grupo de Comunicaciones y Educación Ambiental (GCEA) realiza las piezas comunicacionales, folletos, infografías, videos, entre otros. Asimismo, en coordinación con las Direcciones Territoriales, Dirección General, Oficina Asesora de Planeación (OAP) y Grupo de Comunicaciones y Educación (GCEA), se decide realizar los foros de rendición de cuentas en territorio con transmisión en vivo por los diferentes canales de la entidad. Estos foros se llevaron a cabo en el marco de los encuentros de planeación realizados en el mes de diciembre por parte de las Direcciones Territoriales. A continuación, se presenta el cronograma de la rendición de cuentas:

-06 de diciembre de 2023. Lugar Bogotá- Rendición de cuentas en los temas de restauración, deforestación y acuerdos de conservación.

-15 de diciembre de 2023. Lugar San Jerónimo Antioquia- Rendición de cuentas en el tema de educación ambiental.

- 21 de diciembre de 2023- Lugar Santander de Quilichao-Cauca. Rendición de cuentas en los temas de Ecoturismo y Sistema Nacional de áreas Protegidas SINAP

➤ Elaboración de Piezas Comunicativas y Material Audiovisual: Las piezas elaboradas son publicadas en las redes sociales de Parques Nacionales Naturales de Colombia - PNNC- en Facebook, YouTube, Instagram y X, así como en la página web de la entidad.

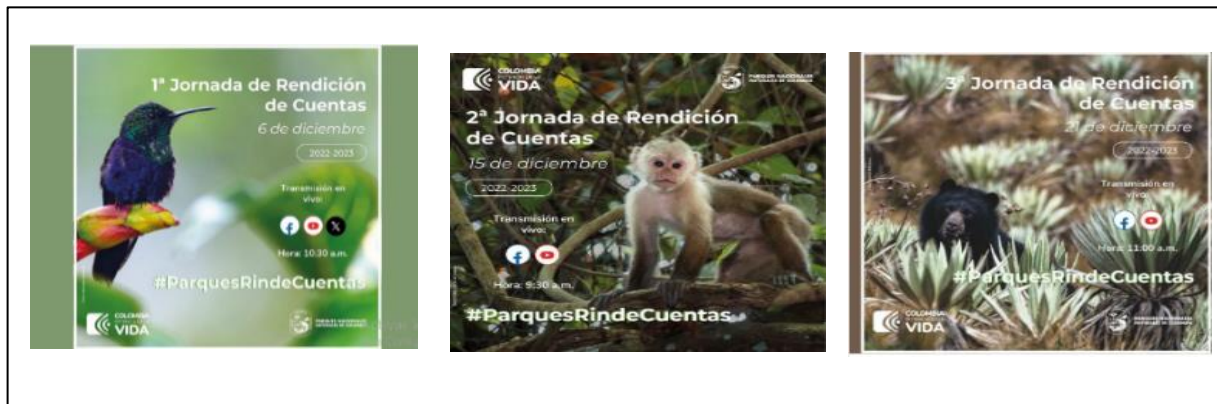


Imagen No.4 Publicación de invitación a los foros de rendición de cuentas



PARQUES NACIONALES NATURALES DE COLOMBIA

**COLOMBIA VIDA**

Este año logramos la ampliación del Parque Nacional Natural Sierra Nevada de Santa Marta en **172,458 hectáreas**.

Pasamos de **400.854,30 ha** a **573.312,6 ha** por lo que se convierte en el área protegida continental más grande del Caribe colombiano.

**#Parques RindeCuentas**

2022-2023

**ASAMBLA GENERAL EDUCACIÓN AMBIENTAL 2022-2023**

- 37** Escuelas
- 67** Instituciones educativas
- 57** Áreas protegidas
- 1179** Talleres

Realizadas en áreas protegidas con implementación de procesos de educación ambiental.

**Un Total de 302 talleres realizados en 2023**

1. Instituciones educativas trabajando en Educación Ambiental para la Paz: **+67 Talleres**
2. Escuelas de áreas protegidas y zona de influencia prioritizadas en bioconstrucción y modelo pedagógico: **+37 Talleres**
3. Áreas protegidas con implementación de procesos de educación ambiental: **+57 Talleres**

**#Parques RindeCuentas**

2022-2023

Hemos logrado **estabilizar los emprendimientos de las comunidades** vinculadas a los Parques Nacionales, así como **recuperar sus ingresos** y el conocimiento de sus productos.

**#Parques RindeCuentas**

2022-2023



Imagen No.5 Piezas comunicativas de los temas de los foros de rendición de cuentas



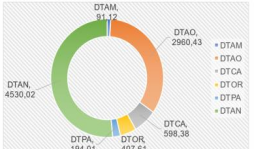
PARQUES NACIONALES NATURALES DE COLOMBIA

### Diseño y Elaboración de Documentos Soporte:

Con la información entregada por las áreas, se procede a realizar la presentación que se lleva a cabo en cada uno de los foros. Esta presentación es revisada por cada responsable. Además, el Grupo de Comunicaciones y Educación Ambiental (GCEA) elabora un folleto con la información de cada tema, el cual se entrega en cada uno de los eventos. Anexo 2: Presentaciones realizadas en los Foros ciudadanos.




**Restauración ecológica**


**8.781 Hectáreas 2022-2023**




- DTAM
- DTAO
- DTCA
- DTOR
- DTPA
- DTAN

♦ Bosque altoandino, páramo, bosque seco, bosque húmedo, matorral subxerofítico, y manglar.





[www.parquesnacionales.gov.co](http://www.parquesnacionales.gov.co)



## 23 PARQUES ABIERTOS AL ECOTURISMO

<ul style="list-style-type: none"> <li>PNN Corales de Rosario y de San Buenaventura</li> <li>PNN Tayrona</li> <li>PNN Chingaza</li> <li>PNN Gorgona</li> <li>SFF Mabelo</li> <li>SFF Otún Cuambaya</li> <li>PNN Los Nevados</li> <li>PNN Cocuy</li> </ul>	<ul style="list-style-type: none"> <li>PNN Urambo Bahía Málaga</li> <li>SFF Galeras</li> <li>PNN Macuira</li> <li>VP Isla de Salamanca</li> <li>SFF Los Colorados</li> <li>PNN El Tupame</li> <li>PNN Amacayacu</li> </ul>	<ul style="list-style-type: none"> <li>PNN Farallones del Cielo</li> <li>PNN Tatamá</li> <li>PNN Ibirra</li> <li>PNN Guaves de los Guicheros</li> <li>SFF Los Flamencos</li> <li>ANU Los Estoraques</li> <li>PNN Macarena</li> <li>PNN Tirique</li> </ul>
---	--	---


**Resultados Generales PNNC**

37 Escuelas

Iniciativa de trabajo integrado en temas de Bioconservación y manejo paisajístico, de manera conjunta con el Ministerio de Educación y el Ministerio de Ambiente.

57 Áreas Protegidas

Diseño de los procesos de educación ambiental, con énfasis en temas y temas, e implementación, contenidos y metodologías.

67 Instituciones educativas

Diseño y ejecución de proyectos de las AP, que ofrecen espacios de la movilidad académica y la vinculación de la Política Nacional de Educación Ambiental.

Esto es contribución a la Fundación Iberoamericana.

237 Talleres

Realización de Áreas protegidas con implementación de procesos de educación ambiental.




Imagen No.6 Diapositivas de presentaciones de los Foros de Rendición de cuentas



PARQUES NACIONALES  
NATURALES DE COLOMBIA

### Agenda preliminar:

El Grupo de Comunicaciones y Educación Ambiental (GCEA) realizó el minuto a minuto de cada transmisión, en la cual se relacionan los temas, los panelistas, los tiempos y el espacio de diálogo de cada uno de ellos.

MINUTO A MINUTO RENDICIÓN DE CUENTAS				
No.	MOMENTO		Participantes	Video / PPT
1	Inicio	REEL DE IMÁGENES DE PARQUES	N.A	VIDEO
2	Apertura #1	<p><i>Entre presentadora para dar palabras de inicio del evento</i></p> <p>Buenos días, bienvenidos a la última jornada de rendición de cuentas de Parques Nacionales Naturales de Colombia, nos encontramos en la Dirección Territorial Pacífico, en el municipio de Santander de Quilichao, departamento del Cauca.</p> <p>Esta rendición de cuentas se realiza en el marco del Plan Anticorrupción, Atención y Participación Ciudadana de la entidad, por lo tanto, hoy les presentamos el balance de gestión vigencia 2022 a noviembre de 2023.</p> <p>Hoy nos acompañan Luis Olmedo Martínez, Director General de PNN, Robinson Galindo Tarazona, Director Territorial Pacífico, Carolina Jarro Fajardo, Subdirectora de Gestión y Manejo de Áreas Protegidas, Jorge Cano, Subdirector de Sostenibilidad y Negocios Ambientales, XXXX, jefe del parque XXX, y Diana Zuñiga profesional de la Dirección Territorial Pacífico.</p> <p>Les recuerdo que este panel se está transmitiendo a través de los diferentes canales de comunicación de Parques Nacionales Naturales de Colombia.</p> <p>Durante la jornada de hoy tenemos como temas principales, ecoturismo y conservación del sistema nacional de áreas protegidas.</p> <p>Los invitamos a dejar sus preguntas en el formulario que ponemos a su disposición en el chat de la transmisión, las preguntas que no alcancemos a resolver serán contestadas a través de correo electrónico.</p> <p>Los invito a ver el siguiente video</p>	Luisa Castrillo	N.A
3	Video	Video general ecoturismo	N.A	VIDEO
		<i>Regresa la presentadora, para dar paso al líder temático</i>		

Imagen No.7 Formato Minuto a minuto de transmisión del Foro de rendición de cuentas

**3.1.4. Ejecución:** Los Foros ciudadanos se llevaron a cabo los días 6, 15 y 21 de diciembre de 2023, en Bogotá, San Jerónimo Antioquia y Santander de Quilichao respectivamente, de forma presencial y transmitida en vivo a través de los canales de YouTube, Facebook, X de PNNC, , <https://www.youtube.com/watch?v=5Yf80gjZgtk>, <https://www.youtube.com/watch?v=U9iUhg5-r3U>, El detalle de cada uno de ellos se encuentra en el capítulo 4 del presente informe.

**3.1.5 Seguimiento y evaluación:** El presente Informe recoge los resultados de los foros realizados por PNNC de Colombia es su rendición de cuentas en la cual se detallan el capítulo 5.



## 4. DESARROLLO DE LOS FOROS CIUDADANOS DE RENDICIÓN DE CUENTAS

### 4.1.1 Foro Ciudadano Sobre Deforestación, Restauración Y Acuerdos De Conservación

**Lugar:** Bogotá

**Fecha:** 06 de febrero de 2023

**Panelistas:**

Jenny Pauline Cueto, Directora Territorial Amazonia DTAM.

Robinson Galindo, Director Territorial de Pacífico DTPA.

Guillermo Santos, Subdirector de Gestión y Manejo (E).

Johana Puentes, Asesora de Restauración Ecológica.

Lida Forigua, Funcionaria del PNN Chingaza.

Luisz Olmedo Martínez, Director General de Parques Nacionales Naturales de Colombia PNNC.



### DEFORESTACIÓN

Jenny Pauline Cueto, Directora Territorial Amazonia- DTAM-, inicia su intervención explicando que cinco (5) Parques Nacionales Naturales de Colombia concentran el 80% de la deforestación nacional.

- 
- Tinigua 4.878 Ha
- Sierra de la Macarena 2.738 Ha
- Serranía de Chiriquete 1.272 Ha
- Paramillo 1.200 Ha
- La Paya 551 Ha
- 

Los Parques Nacionales Tinigua, Sierra de la Macarena y Serranía de Chiriquete están asociados a lo que se conoce como el arco de la deforestación amazónica, que es un núcleo asociado a procesos de ocupación reciente, colonización por las dinámicas de expansión de la frontera agropecuaria y procesos que se dinamizaron con las economías de cultivo de uso ilícito, uno de los motores que inciden en los procesos de deforestación en las áreas protegidas de los parques, así como en la apropiación de tierras asociadas a la ganadería.



PARQUES NACIONALES NATURALES DE COLOMBIA

Las cifras de los parques PNN Tinigua de 4.878 hectáreas y PNN Sierra de la Macarena de 2.738 hectáreas son las más altas en deforestación, ya que tienen una mayor extensión y están asociadas a dinámicas de ganadería y apropiación de tierras. La cifra actual de deforestación en el Sistema Nacional de Parques Nacionales es de 12.449 hectáreas, lo cual representa el 10% del total nacional.



Imagen No.8 Diapositiva de presentación sobre la deforestación

En lo que respecta a los Parques a cargo de la Dirección Territorial Amazonia (DTAM), se tienen las siguientes cifras de deforestación:

De las 11 áreas protegidas que administra la DTAM, tres (3) concentran las cifras más altas de deforestación:

- PNN Serranía de Chiribiquete** 1.272 hectáreas, el cual representa el 51%
- PNN La Paya** 551 hectáreas, el cual representa el 22%
- Reserva Natural Nukak**: 215 hectáreas, el cual representa el 8.6%






Imagen No.9 Diapositiva de presentación sobre la deforestación en DTAM

### Motores de deforestación en los PNN de la Amazonía Cultivo de coca

La Reserva Natural Nukak históricamente ha tenido afectación por el cultivo de coca, al igual que el PNN La Paya, que aumentó significativamente en el 2022, a diferencia del PNN Alto Fragua, que disminuyó en el mismo periodo, y el SFF Plantas Medicinales Orito, que se considera un área libre de coca debido a los procesos de sustitución realizados y la resolución de conflictos socioambientales. Por otra parte, el PNN Serranía Churumbelos y el PNN Serranía de Chiribiquete se mantienen con cifras bajas para el mismo periodo.

**Motores de deforestación en los PNN de la Amazonía**

**Cultivos de uso ilícito (coca)**

PNN	2018	2019	2020	2021	2022	Tendencia
RNN Nukak	1375	1066	1122	1249	1622	AUMENTO
PNN Serranía de Chiribiquete	17	21	19	22	14	ESTABLE
PNN La Paya	484	723	622	762	1840	AUMENTO
PNN Alto Fragua	44	41	1	6	11	DISMINUYO
PNN Serranía Churumbelos	17	22	0	4	18	ESTABLE
SF Plantas Medicinales Orito	2	0	0	0	0	DISMINUYO

Fuente: MinJusticia 2023



Imagen No.10 Diapositiva de presentación sobre el tema de deforestación en PNN Amazonia

### Estrategias para abordar la deforestación en los PNN de la Amazonía

**Líneas de acción:** Acuerdos de conservación, Restauración ecológica, Ejercicio de autoridad ambiental

#### Acuerdos de conservación

##### **PNN Alto Fragua Indi Wasi 2023**

- 31 acuerdos de restauración ecológica participativa con familias de las áreas protegidas.
- 1.531 hectáreas bajo acuerdo, de las cuales 358 están en restauración sostenidas en el tiempo.
- Acuerdos de conservación con 120 familias.

##### **PNN Serranía De Chiribiquete 2023**



PARQUES NACIONALES NATURALES DE COLOMBIA

- 8 acuerdos de conservación en zona colindante al **PNN**.
  - 2 acuerdos de restauración ecológica participativa.
- 2021
- 10 acuerdos de sistemas sostenibles.
  - 100 hectáreas de restauración bajo sistemas agroforestales y enriquecimiento.
  - 10 acuerdos de sistemas sostenibles.

**Restauración ecológica**

**RNN Nukak**

Proceso con familias campesinas ocupantes del Área protegida.

**2023**

- 100 hectáreas nuevas las cuales se vienen consolidando a través de los acuerdos con las familias campesinas que están al interior del área.

**2022**

- 30 hectáreas en restauración nuevas y en mantenimiento.

**2021**

- 200 hectáreas en restauración.

**PNN Serranía Del Chiribiquete**

**2023**

- 130 hectáreas de restauración dentro del área protegida
- 58 hectáreas al interior del Resguardo El Litilla en coordinación con las instancias de relacionamiento de los pueblos indígenas que se encuentra dentro del resguardo.
- 39 hectáreas colindantes con el área protegidas en sistemas sostenibles



**Estrategias para abordar la deforestación en los PNN de la Amazonía**



**Acuerdos de conservación**

**PNN ALTO FRAGUA INDI WASI**  
**2023**  
 31 acuerdos de Restauración ecológica participativa  
 1531 hectáreas bajo acuerdo de las cuales 358 están en restauración.  
**Antecedentes**  
 Acuerdos de conservación con 120 familias

**PNN SERRANÍA DE CHIRIBIQUETE**  
**2023**  
 8 acuerdos de conservación en zona colindante  
 2 acuerdos de restauración ecológica participativa  
**2021**  
 10 Acuerdos de sistemas sostenibles  
 100 hectáreas en sistemas agroforestales y enriquecimiento.

**Restauración ecológica**

**RNN NUKAK**  
 Proceso con familias campesinas ocupantes del AP  
**2023**  
 100 hectáreas  
**2022**  
 30 hectáreas  
**2021**  
 200 hectáreas

**PNN SERRANÍA DEL CHIRIBIQUETE**  
**2023**  
 130 hectáreas con campesinos  
 58 hectáreas Resguardo El Itilla  
 39 hectáreas de sistemas sostenibles



**Procesos con comunidades indígenas**

**PNN AMACAYACU**  
 2023 – 5 Hectáreas  
 2021 – 10 hectáreas

**PNN LA PAYA**  
 2023 – 25 hectáreas  
 2021 – 11 hectáreas

**SF PLANTAS MEDICINALES ORITO**  
 2021 – 17 hectáreas







Imagen No.11 Diapositiva de presentación sobre la estrategia para abordar la deforestación en PNN Amazonia

### **Ejercicio de autoridad ambiental**

**Prevención:** (I) Producción de vallas informativas, como mecanismo de prevención para la reducción de la deforestación en procesos de comunicación y educación con comunidades del RNN Nukak, **PNN** La Paya y el **PNN** Serranía de Chiribiquete. (II) Incidencia en los Comités de Control y Vigilancia de los recursos naturales municipales y las Burbujas Ambientales (Amazonas, Caquetá y Guaviare), (III) Producción de material informativo y divulgativo (Cartillas, Pendones) relacionado con la estrategia de gestión de la Dirección Territorial Amazonia y sus áreas protegidas y (IV) Generación de información a través del análisis de imágenes satelitales y su socialización en las diferentes instancias de coordinación institucional.

**Vigilancia:** (I) Articulación con el IDEAM para consolidar la información generada por la metodología sistematizada de Alertas Tempranas de Deforestación, (II) Realización de Seguimiento y Monitoreo de Presiones y/o Amenazas mediante la ejecución de **20 sobrevuelos** en los departamentos de Amazonas, Caquetá, Guaviare, Putumayo y Guainía en sitios priorizados por la problemática de deforestación en la subregión del piedemonte y nororiente amazónico, fortaleciendo el ejercicio de la autoridad ambiental en lo local y regional, (III) Sistematización de la información de los recorridos de PVC en la plataforma institucional SICO SMART para realizar los análisis sobre las situaciones que pueden afectar las áreas protegidas, y (IV) Proyección de cabañas de Prevención, Vigilancia y Control para fortalecer la presencia institucional en los diferentes sectores de las áreas protegidas.

**Control:** (I) Ejercicio de autoridad ambiental acciones policivas y sancionatorias en los términos fijados por la ley al interior de las áreas protegidas con 55 investigaciones activas, y (II) Coordinación con las autoridades ambientales regionales sobre las dinámicas ilegales de transformación del territorio identificadas en las zonas de influencia de las Áreas Protegidas.

### **Minería Ilegal**

Robinson Galindo, Director Territorial de Pacífico DTPA, inicia su presentación con el diagnóstico del tema de la minería ilegal como factor de deforestación en las áreas protegidas administradas por PNNC.

Áreas protegidas con dinámicas de minería ilegales:

- **PNN** Río Puré (Amazonas)
- **PNN** Cahuinari (Amazonas)
- Reserva Nacional Natural Punawai (Guanía)
- Parque Nacional Natural Serranía de los Churumbelos Auka Wasi (Cauca, Putumayo, Huila Caquetá)
- **PNN** Farallones de Cali (Valle del Cauca)



## Consecuencias que trae la minería ilegal en los PNN

Transformación de los ecosistemas naturales, tales como: tala de árboles, daños a los recursos del suelo, establecimiento de cambuches (residuos plásticos, maquinaria abandonada), uso de combustible y mercurio que genera daño en los recursos hídricos y problemas de salud, establecimiento de economías ilícitas en comunidades locales, desplazamiento de población local, trata de personas, amenazas al personal de Parques y líderes ambientales.

En el caso de PNN Farallones de Cali, se presenta la problemática de la explotación de oro por socavón, a una altitud de más de 3.200 metros. El parque es una zona muy importante debido a sus recursos hídricos, con más de treinta ríos en su interior, de los cuales se benefician más de 600 mil personas. Sin embargo, esta práctica genera graves daños al recurso hídrico y, por ende, a la salud pública debido a la utilización de mercurio en la extracción.

## Logros que ha realizado la Dirección Territorial Pacífico en coordinación con instancias gubernamentales.

**Controles itinerantes e intermitentes** con apoyo de Ejército y Policía

**Acuerdo de Trabajo para la Gobernabilidad Ambiental 2020:** plan de trabajo con la Gobernación Valle de Cauca.

**Contratación cierre de Socavones:** Alcaldía de Cali, Gobernación del Valle y **PNNC**

**Comodato para construcción de puestos de control:** CVC y Alcaldía de Cali. Recursos en licitación recursos **PNNC**

**Inicio de trabajo con comunidad de Peñas Blanca.** Alcaldía Santiago de Cali, Ejército Nacional y **PNNC**.

**Decomisos de materiales:** Taladros industriales, Anfor, Remesa, Mercurio, Combustible: Ejército, policía de Carabineros.

**Destrucción de 12 dragones Colombia y 7 dragones Brasil:** Río Puré.



PARQUES NACIONALES  
NATURALES DE COLOMBIA



## FARALLONES CALI - MINERÍA



Más de 30 ríos  
600.000 beneficiarios

Dinámica territorial  
de Minería ilegal

421 socavones

6 Socavones Activos

Rutas de ingreso a  
las minas del  
Socorro



www.parquesnacionales.gov.co

Imagen No.12 Diapositiva de presentación sobre la Minería Ilegal

## PROCESOS DE RESTAURACIÓN

Johana Puentes, asesora de Restauración Ecológica de PNNC, inicia su intervención explicando qué es la Restauración ecológica.

La restauración ecológica es una herramienta para mejorar los ecosistemas que han sufrido algún tipo de daño o cambio en su estructura, composición y función. Por eso, en el Plan de Desarrollo Nacional se ha establecido una meta de 753 mil hectáreas en proceso de restauración.

Dentro de los compromisos que tiene PNNC, se encuentra una meta de restauración de 100 mil hectáreas por restaurar y, en el periodo analizado, se han restaurado 8.781 hectáreas con la siguiente distribución:

- Dirección Territorial de Andes Nororientales DTAN: 4.530 Ha, las cuales se concentran en los parques: PNN Tama, PNN Cocuy y PNN Serranía de los Yariques.
- Dirección Territorial de Andes Occidentales DTAO: 2.960 Ha, la cual se concentra en el PNN los Nevados. Esta intervención tiene un alto impacto en el ecosistema de páramo, fundamental para la provisión de los recursos hídricos.
- Dirección Territorial Caribe DTCA: 598 Ha, que tiene impacto en el ecosistema de manglar y bosque seco.
- Dirección Territorial de Orinoquia DTOR: 407 Ha, que están principalmente en el DNMI Ciranuco, impactando de manera significativa el ecosistema de sabana.
- Dirección Territorial Pacífico DTPA: 194 Ha, en los parques PNN Farallones de Cali, Sanquianga y Cabo Manglares.
- Dirección Territorial Amazonia DTAM: 91 Ha en los parques PNN Serranía de Chibiriquete y RNN Nukak.



PARQUES NACIONALES NATURALES DE COLOMBIA

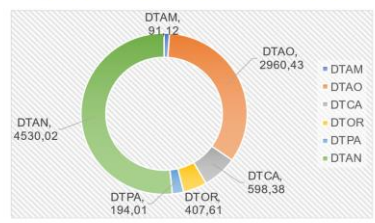
Estas intervenciones han permitido trabajar a lo largo del país en los ecosistemas de bosque andino, páramo, bosque seco, matorrales subxerofíticos, y manglares.



### Restauración ecológica



8.781 Hectáreas 2022-2023



❖ Bosque altoandino, páramo, bosque seco, bosque húmedo, matorral subxerofítico, y manglar.



[www.parquesnacionales.gov.co](http://www.parquesnacionales.gov.co)

Imagen No.13 Diapositiva de presentación sobre la Restauración ecológica

Como estrategia de restauración, se realiza la instalación de viveros que permiten garantizar el material vegetal suficiente para llevar al campo y acelerar el proceso de restauración. En esto participan las comunidades locales y se genera conocimiento sobre las especies que se están propagando. Actualmente, se cuenta con 59 viveros.

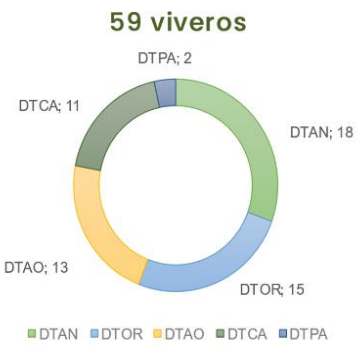
- Dirección Territorial de Andes Nororientales DTAN: 18 viveros. Se resalta el ejercicio de viveros de páramo con 20 especies de frailejones.
- Dirección Territorial de Andes Occidentales DTAO: 13 viveros. Están ubicados en los PNN Selva de Florencia, orquídeas y Nevados.
- Dirección Territorial Caribe DTCA: 11 viveros. Se cuenta con el vivero más grande del ecosistema de Mangle, el cual está ubicado en el parque vía Salamanca, donde se vincula a la comunidad local para la provisión de servicios ecosistémicos.
- Dirección Territorial de Orinoquia DTOR: 15 viveros. Diferentes tipos de ecosistemas, entre los que se destacan viveros de páramo y bosque húmedo tropical. En el PPN Sierra de la Macarena, en conjunto con la Corporación, se tiene una producción de 100 mil plántulas de especies nativas.
- Dirección Territorial Pacífico DTPA: 2 viveros. PNN Farallones de Cali y PNNC Sanquianga.



PARQUES NACIONALES NATURALES DE COLOMBIA



## Restauración ecológica



- Más de 1 millón de plántulas de especies nativas se producen en los viveros de Parques Nacionales.
- 480 especies nativas propias de biomas que van desde bosque seco hasta páramo, pasando por bosque andino, bosque altoandino, bosque húmedo, matorral subxerofítico, y manglar.
- Proceso de instalación propagación de mangle en Vía Parque Isla de Salamanca.
- Participación en 2 Simposios en el marco del VI Congreso Iberoamericano y del Caribe de Restauración y V Congreso Colombiano de restauración.

[www.parquesnacionales.gov.co](http://www.parquesnacionales.gov.co)

Imagen No.14 Diapositiva de presentación sobre la Restauración ecológica en Viveros

### Restauración ecológica Parque Nacional Natural -PNNC- Chibiriquete

Ayda Cristina Garzón, Jefe del PNN Chibiriquete, inicia su intervención mencionando los datos generales del Parque Nacional Natural. El Parque fue declarado en el año 1983 y en el año 2012 tuvo una primera ampliación. En 2018, tuvo una segunda ampliación alcanzando una extensión de 4.268 mil hectáreas. En el mismo año, se declaró patrimonio mixto de la humanidad y tiene incidencia en los municipios de Solano, San Vicente del Caguán, Cartagena del Chaira, Calamar Miraflores y San José del Guaviare.



Imagen No.15 Diapositiva de presentación sobre la Restauración ecológica en PNN Chibiriquete



## **Núcleos de deforestación en el PNN serranía de Chibiriquete.**

En las zonas aledañas al PNN se evidencian dinámicas asociadas a los temas de deforestación, cultivos ilícitos, proliferación de vías, entre otros, que se convierten en presiones al interior del PNN, principalmente en los municipios de San Vicente de Caguán y San José del Guaviare. A partir de los ejercicios de monitoreo y seguimiento que se realizan en el parque, se han identificado núcleos de deforestación que han transformado ciertas áreas como Sabana del Yari, Tunia Ajaju Palmar, Manavires, Angoleta y Caño Caribe. Con este diagnóstico, se han iniciado los procesos de restauración en el PNN Chibiriquete.

En el sector de Calamar se ha trabajado en el tema de la restauración a partir del año 2021 con las veredas que están aledañas al parque: Polaco, Cristalinas, Brisas de Litilla, Caño Caribe, entre otras.

Se han concentrado las intervenciones en estas veredas, ya que colindan con el parque y se ha tenido un proceso de relacionamiento con estas comunidades, lo que ha permitido avanzar en la implementación de acciones de restauración inicialmente fuera del área protegida y en esta vigencia se ha trabajado en áreas al interior del parque. Se han abordado 303 hectáreas involucrando procesos de restauración al interior del PNN, con una meta para este año de 95 hectáreas sumadas a las 100 hectáreas de la vigencia 2023.

En el Resguardo el Litilla se ha logrado intervenir en 58 hectáreas y fortalecer el tema productivo alrededor del cacao, en las cuales se han intervenido 8 hectáreas. Se ha contado con el apoyo de iniciativas de cooperación, entre ellas el proyecto de áreas protegidas y paz con WWF y a través de la iniciativa GEF, que han ayudado a fortalecer los recursos a nivel nacional. Por último, el reto que se tiene es incrementar las áreas de intervención y ampliar el relacionamiento con las comunidades de San Vicente del Caguán.

## **ACUERDOS SUSCRITOS DE CONSERVACIÓN**

Guillermo Santos, Subdirector de Gestión y Manejo (E), inicia su intervención mencionando que para la suscripción de acuerdos de conservación se deben realizar una serie de actividades en el marco de una estrategia integral para abordar el fenómeno de la deforestación y la degradación de los diferentes ecosistemas que se protegen en PNNC. Estas actividades comienzan con una comprensión de lo que ocurre en el territorio, con una caracterización social y la participación de la comunidad que habita en el territorio. De esta manera, junto con PNNC, se puede conocer la situación actual, el arraigo y la historia de vida de la comunidad en el territorio, así como el proceso de colonización que ha ocurrido históricamente en el territorio. Es importante mencionar el contexto de las áreas donde se concentran los núcleos de deforestación, que se focalizan en cinco (5) áreas protegidas con connotaciones específicas a nivel del sistema. En estas áreas se deben concentrar y se concentran los esfuerzos no solo para abordar el tema de la deforestación a través de estrategias de restauración y control y vigilancia, sino



también a través de un diálogo permanente con las comunidades, en el marco legal establecido por PNNC (Ley 1959-2019 artículo 7).

Los acuerdos de conservación se realizan en el marco de esta ley, que faculta a las autoridades ambientales para entablar negociaciones con las comunidades campesinas vulnerables y revertir prácticas y fenómenos que amenazan la conservación de estos ecosistemas. Esta caracterización permite determinar los aspectos técnicos de los acuerdos que se realizarán con las comunidades, así como la contribución tanto de las comunidades como de las instituciones. También es importante mencionar que las autoridades ambientales, junto con otras entidades, deben acudir al territorio para establecer un diálogo con las comunidades.

Los acuerdos son un pilar fundamental para avanzar en la disminución de las presiones y mejorar el estado de conservación de las áreas. A su vez, se debe hacer un trabajo fuerte en el interior de los parques y en las zonas con función amortiguadora, porque es allí donde se generan las dinámicas de presión, como la apertura de vías, la llegada de ganado, la introducción de cultivos lícitos o ilícitos y los asentamientos humanos correspondientes, entre otros.

Con relación a los resultados de gestión frente a los acuerdos de conservación se tiene las siguientes cifras:



Imagen No.16 Diapositiva de presentación sobre los Acuerdos de Conservación

Hasta noviembre de 2023, se suscribieron 355 acuerdos, en los que se destaca que en la Dirección Territorial de Andes Nororientales en el PNN los Yariguíes se firmaron 120 acuerdos. En la Dirección Territorial Caribe, PNN Paramillo se suscribieron 47 acuerdos. En este parque nacional se presentan actividades de cultivo ilícito y actividades asociadas a la deforestación, lo que requiere realizar un manejo integral para mitigar todas las situaciones que se presentan en el área.



PARQUES NACIONALES NATURALES DE COLOMBIA

En la Dirección de los Andes Occidentales se han suscrito 37 acuerdos y se han presentado diversas situaciones. En una sentencia se ha declarado que el Parque Nacional Natural los Nevados es sujeto de derechos, para lo cual se ha trabajado con diversas instituciones en el desarrollo del plan de acción de la sentencia. Esto constituye una gran oportunidad para el Parque Nacional Natural los Nevados, ya que permite la sinergia con otras entidades para abordar los conflictos socioambientales y mitigar la degradación de los ecosistemas. En la Dirección Territorial de la Orinoquia se suscribieron 22 acuerdos, en la Dirección Territorial del Pacífico 18 acuerdos y en la Dirección Territorial de la Amazonia 10 acuerdos, hasta noviembre de 2023.

Se está trabajando con la población campesina vulnerable para revertir fenómenos y prácticas que, si bien son tradicionales a nivel nacional, no están permitidas en las áreas del sistema de parques, como la agricultura y la ganadería, y que generan presión sobre los ecosistemas. El objetivo de los acuerdos es frenar la expansión de la frontera agropecuaria en los parques nacionales y detener los fenómenos que degradan y generan más espacios de restauración, donde se deben hacer grandes inversiones para revertir la situación de degradación de esos ecosistemas.

### Implementación de acuerdos de conservación - PNN Chingaza-

Lida Forigua, funcionaria del PNN Chingaza, inicia su intervención mencionando los datos generales del PNN. Este parque cuenta con 76 mil ha y se encuentra presente en 11 municipios de los departamentos de Cundinamarca y Meta. Desde el año 2019-2020 se comenzaron a identificar dinámicas que llevaron a establecer estrategias en los procesos de conectividad ecológica, pero también para la mitigación negativa del relacionamiento con las comunidades y fauna silvestre. En el enfoque de gestión del área protegida, los actores que se encuentran en el área con función amortiguadora o en la zona colindante del área protegida son actores estratégicos para la conservación de los ecosistemas que se tienen en el área protegida.



Imagen No.17 Diapositiva de presentación sobre los Acuerdos de Conservación en PNN Chingaza





A la fecha se tienen firmados 90 acuerdos de conservación cuyo objetivo es implementar estrategias de conservación y producción sostenible en predios ubicados en la zona colindante, contribuyendo al bienestar de las familias campesinas, mejorando la conectividad ecológica del área protegida y la conservación de los ecosistemas.

A continuación, se presentan los datos de los acuerdos de conservación en el **PNN Chingaza**:



COLOMBIA  
POTENCIA DE LA  
VIDA

ACUERDOS IMPLEMENTADOS DESDE EL 2021 CON FAMILIAS  
CAMPESINAS



PARQUES NACIONALES  
NATURALES DE COLOMBIA





- Municipio San Juanito: 35 familias
- **Municipio de Choachí:** 26 familias campesinas
  - Acuerdo conservación de la ranita arlequín
- **Municipio de La Calera:** Acuerdo conservación orquideario de aves.
- Durante el 2023 se ha realizado el fortalecimiento de los SSC con la entrega de insumos y materiales.
- Firma de acuerdos de conservación en el 2023:
  - El Calvario:** 22 familias
  - Fomeque:** 8 familias

[www.parquesnacionales.gov.co](http://www.parquesnacionales.gov.co)

Imagen No.18 Diapositiva con cifras de los Acuerdos suscritos de Conservación en PNN Chingaza

### **Intervención. Luisz Olmedo. Director General de Parques Nacionales Naturales de Colombia. PNNC**

Parques Nacionales Naturales de Colombia (PNNC) es una entidad cuya misión es cuidar el patrimonio más importante de la nación, que es su riqueza natural y cultural. Al proteger este patrimonio, la nación también fortalece sus sectores productivos. El buen estado de los parques permite que las diversas comunidades, habitantes y actores tengan bienestar y una vida feliz. Los PNN no son solo espacios medidos en hectáreas, sino espacios donde la vida puede prosperar y donde diferentes especies, plantas, animales, entre otros, pueden existir en el país más megadiverso, que es Colombia. PNNC, como entidad pública, se rige por el imperio de la ley, pero también se rige por la ley de la naturaleza. PNNC ha asumido el compromiso de trabajar en el proceso de desarrollo con identidad junto a las comunidades de los PNN, en concordancia con el acuerdo de paz. La paz es un imperativo y el Plan Nacional de Desarrollo se enfoca en el esfuerzo para que Colombia se convierta en una potencia mundial en términos de vida. PNNC se compromete a trabajar desde las regiones para generar paz con la naturaleza y cuidar de la conservación. El equipo de PNNC en las 65 áreas protegidas, que abarcan aproximadamente 40 millones de hectáreas, trabaja para alcanzar las metas de restauración ecológica, estimadas en 100 mil hectáreas. Pero esto no es solo una cifra, sino que implica enfrentar las situaciones que se presentan en las diversas áreas protegidas. Durante el periodo analizado, se han suscrito 355 acuerdos en los



diferentes PNN, los cuales implican un diálogo institucional con las diversas comunidades para llegar a acuerdos en beneficio de todos.

### **Espacio de diálogo con los grupos de interés PNNC**

Medio	Preguntas
<b>Presencial</b>	0
<b>YouTube</b>	9
<b>Facebook</b>	1
<b>X antes Twitter</b>	0

Tabla No.1 Consolidado de preguntas. Primer Foro de rendición de cuentas

### **Preguntas formuladas en el primer Foro ciudadano de rendición de cuentas.**

**1). Pregunta canal YouTube: Quisiera saber qué acciones se desarrollan en PNNC para frenar la deforestación y cómo se articulan con los municipios y autoridades locales.**

**Respuesta PNNC - Jenny Cueto, Jefe DTAM.** Para abordar la deforestación, se tienen las estrategias de acuerdos de conservación y estrategias de restauración. Los acuerdos con las comunidades campesinas que se encuentran dentro de las áreas se han convertido en un mecanismo para comprender las situaciones históricas y las dinámicas sociales que llevan a una ocupación en estas áreas, así como las actividades asociadas a estos procesos de ocupación. Caracterizar las dinámicas de deforestación asociadas a diferentes tipos de uso permite plantear acuerdos diferenciados con las comunidades, basados en los principios de respeto en las relaciones, concertación en los espacios de diálogo para concretar y avanzar en acuerdos dentro del marco del artículo séptimo de la ley 1955 de 2019. Asimismo, se busca comprender las situaciones de conflictos socioambientales que el PNNC, en el marco de su misión, busca garantizar a las comunidades campesinas aspectos de buen vivir y garantías en términos de derechos, lo que hace que sea una estrategia integral. Por otra parte, están las acciones de restauración. PNNC ha avanzado en la generación de conocimiento y capacidades, así como en los mecanismos y estrategias de restauración con un enfoque diferencial, los cuales están asociados a los acuerdos de conservación. Por último, se tienen acciones de prevención, control y vigilancia de las áreas protegidas, donde se establecen los lineamientos para generar información e identificar las presiones asociadas a la deforestación, así como los mecanismos, como autoridad ambiental, a través de los procesos administrativos sancionatorios.

**2.Pregunta canal YouTube: ¿Que acciones con recursos técnicos y financieros de cooperación se han desarrollado para frenar la deforestación en la Amazonia?**

Respuesta PNNC. Luis Olmedo, Director General. PNNC aborda el tema desde dos planos: cooperación internacional y cooperación nacional. A nivel internacional, se destaca el trabajo del Ministerio del Medio Ambiente en lo que se ha llamado la estrategia de la Contención de la Deforestación, en la cual se han establecido mecanismos de financiamiento que han permitido fortalecer los núcleos de deforestación y, para PNNC, los nodos de deforestación. A su vez, se destaca la financiación del Reino Unido a través



de diferentes programas como REFUS, con los cuales se ha podido avanzar en los PNN Paramillo y Alto Fragua Indi Wasi. Son procesos que llevan tiempo atrás, al igual que con los cooperantes GEF, WWF, WCS, entidades amigas de la conservación que han podido establecer plataformas de colaboración. Se ha fortalecido la cooperación con la Unión Europea, socio de PNNC, con quienes se han podido recoger frutos del programa Desarrollo Local Sostenible y la estrategia integral denominada Ecosistemas Estratégicos y Frontera Agrícola, con el objetivo de dinamizar los nodos y relacionar los parques nacionales con estructuras como reservas campesinas, territorios agroalimentarios, reservas de la sociedad civil, entre otros. También, la Sociedad Zoológica de Frankfurt es una entidad de cooperación muy importante para PNNC, con la cual se logró configurar una alianza para la protección de PNN Serranía de Chibiriquete. Por último, se reconfigura en la vigencia 2023 la alianza de cooperación con KFW hasta el 2025.

A nivel nacional, se destaca la estrategia de cooperación en ecoturismo con el Ministerio de Industria y Comercio, la cual se divide en dos líneas: infraestructura y cadena de valor. Además, se está llevando a cabo una colaboración con el Instituto Geográfico Agustín Codazzi (IGAC) para el proceso de saneamiento predial. Se han establecido prioridades de saneamiento para más de 50 predios y se está trabajando en conjunto con la Agencia Nacional de Tierras para brindar asistencia técnica en la clarificación de la propiedad. Se han establecido metas y objetivos para el próximo año con relación al saneamiento del Parque Nacional Natural Serranía de Manacacías.

### ***3.Pregunta canal YouTube ¿Cómo ha sido la coordinación interinstitucional, para la atención de los conflictos socioambientales con las comunidades presentes en territorio?***

Respuesta PNNC - Robinson Galindo. Director DTPA. Reconocer la experiencia que tienen los equipos de Parques Nacionales es necesario y requiere liderazgo tanto a nivel local como nacional y regional para lograr una articulación efectiva entre las diferentes instituciones y las comunidades. El logro de los acuerdos que se llevan a cabo en los diferentes PNN parte de la generación de confianza, que cada uno de los miembros de los equipos de los parques de las Territoriales y de la dirección general facilita esta articulación. Un ejemplo de esto es lo que se realiza en DTPA con la alianza del Pacífico, en la cual se busca lograr acuerdos de conservación en las áreas con las entidades y comunidades.

### ***4.Pregunta canal YouTube ¿Como se articula PNNC con las comunidades para la rehabilitación de los ecosistemas?***

Respuesta PNNC - Ayda Cristina Garzón, Jefe del PNN Chibiriquete. Creación de confianza. En el caso de Chibiriquete, reconocemos nuestro papel como actores en el territorio y valoramos la importancia de las poblaciones que residen en estas áreas, ya sea en el interior o en las zonas cercanas a las áreas protegidas. Comenzamos este proceso interactuando con cada familia y reconociendo el territorio, identificando las necesidades y conflictos que puedan existir en sus propiedades, así como las oportunidades productivas que se encuentran en los territorios. Estas acciones nos ayudan a acordar las adaptaciones necesarias en las propiedades y a proyectar cómo se ven en el presente y en el futuro. Con el plan de trabajo que se desarrolla, buscamos transformar el portafolio de la familia para reflejar sus necesidades y aprovechar los recursos que llegan, ya sea a través de cooperación u otros medios.



**5. Pregunta canal YouTube ¿Qué estrategias realizan en PNNC para la resolución de conflictos con comunidades campesinas?**

Respuesta PNNC Guillermo Santos. Subdirector SGM (e). El conflicto socioambiental en áreas protegidas es una situación que debe abordarse con entendimiento histórico y contexto del territorio, y abrir espacios de diálogo con las comunidades donde se presentan. PNNC en el año 2000 publicó la política de conservación, así como la estrategia de parques con la gente como espacios de diálogo donde se han tenido aprendizajes mutuos tanto de las comunidades, como de PNNC y las instituciones, ya que no solo se aborda una problemática ambiental, sino también la problemática económica y social. Las comunidades asentadas reivindican en cada momento sus derechos como ciudadanos, y desde la institución se reivindican los derechos de protección del medio ambiente, por lo cual se deben abordar puntos en común como, por ejemplo, la preservación del territorio. Las comunidades dependen de los servicios ecosistémicos para poder subsistir, así como el país depende de esa matriz del Sistema Nacional de Parques Nacionales. Otro punto es lograr que otros actores puedan involucrarse y aportar a la solución de las necesidades, y es allí donde debe estar el estado en conjunto que reclaman las comunidades. Este diálogo no solo se debe hacer en áreas protegidas, sino también con las comunidades de las áreas en las zonas aledañas a los parques. Se busca que los dueños se involucren como reservas de la sociedad civil, que son un apoyo importante en términos de función amortiguadora y de conectividad de las áreas. Respecto a los acuerdos de conservación, se deben buscar alternativas para que las prácticas productivas que hoy generan impacto y degradación en los ecosistemas se reviertan en actividades permitidas y ayuden a la disminución de las presiones. Por último, la disminución del riesgo público es importante para lograr establecer actividades de diálogo.

**6. ¿Pregunta canal YouTube Qué acciones se llevan a cabo que promuevan alternativas económicas con comunidades presentes en las áreas protegidas?**

Respuesta PNNC - Guillermo Santos. Subdirector SGM (E). Va en concordancia con los acuerdos y la solución de conflictos socioambientales porque existen alternativas. Hay prácticas que se pueden generar y son permitidas, las cuales ayudan a conservar, como por ejemplo el ecoturismo y los proyectos de restauración ecológica participativa, así como las alternativas de proyectos de servicios ambientales, entre otros.

**7. Pregunta canal YouTube. Para el gobierno una de las principales metas es la restauración. ¿Cómo parques se involucran en este proceso y cuál será la meta para este cuatrienio?**

Respuesta PNNC: Luisz Olmedo, Director del PNNC. El Plan Nacional de Desarrollo establece la restauración de 750,000 hectáreas, una cantidad de área importante. El PNNC tiene un desafío aún mayor, que es restaurar 100,000 hectáreas en 65 áreas protegidas, con el objetivo de recuperar la naturaleza y cubrir todos los tipos de ecosistemas que albergamos. Esto requiere la colaboración de la academia, los actores institucionales y los cooperantes. Este año se han llevado a cabo acciones de preparación, identificación de zonas, caracterización de presiones y transformaciones, así como el establecimiento de acuerdos en las áreas protegidas, lo que nos permite planificar las metas de restauración para los próximos tres años.



PARQUES NACIONALES  
NATURALES DE COLOMBIA

**8. Pregunta canal YouTube ¿Dónde está disponible el decreto de la declaratoria del parque #61 PNN Serranía del Manacacías, información compartida en la COP 28 por el presidente y por la ministra de Ambiente?**

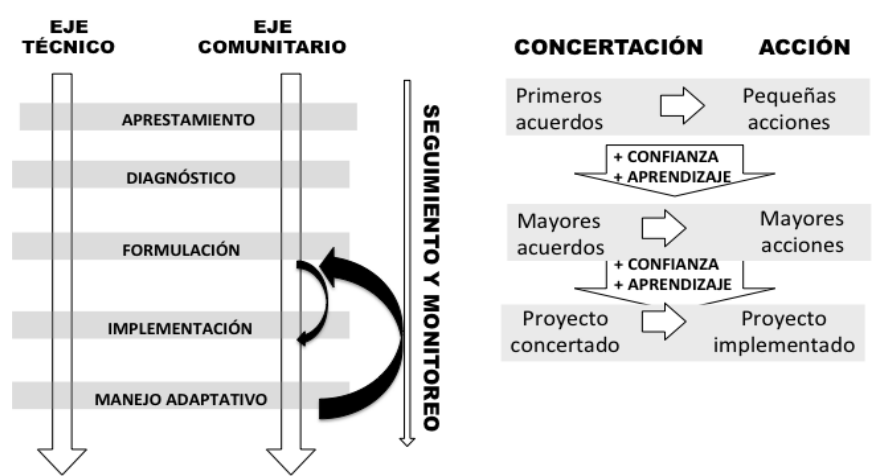
Respuesta **PNNC** vía chat-La Resolución es la 1287 del 28 de noviembre de 2023. En próximos días estará disponible en la web del Ministerio de Ambiente y en la página del sitio web.

**9. Pregunta canal YouTube ¿Cada cuánto se reforesta en el año?**

Respuesta **PNN** Vía informe de rendición de cuentas. Para dar respuesta a esta pregunta, iniciaremos por establecer las diferencias entre reforestar y restaurar, ya que en Parques Nacionales se desarrollan y promueven procesos de restauración ecológica, no de reforestación.

La diferencia entre reforestar y restaurar radica principalmente en que la primera acción generalmente se realiza con especies de alto valor económico, de rápido crecimiento y generalmente exóticas. Dichas áreas reforestadas posteriormente se aprovechan, esto es, son deforestadas, de manera que se genera un círculo que no permite la recuperación de funciones en el ecosistema. Además, las plantaciones se hacen con unas cuantas especies generando paisajes homogéneos susceptibles al ataque de plagas. En contraste, la restauración ecológica va mucho más allá que plantar árboles es un proceso que debe ser cuidadosamente planeado, ejecutado y monitoreado. Para Parques Nacionales Naturales, es una respuesta de manejo encaminada a iniciar, orientar o acelerar la recuperación de la estructura, composición, función de un ecosistema o valor objeto de conservación que ha sido degradado con el fin de mantener o mejorar la integridad ecológica de un área protegida (Society For Ecological Restoration International & Policy Working Group 2004); (Parques Nacionales Naturales 2007).

En este sentido, para el desarrollo de los proyectos de restauración, Parques Nacionales ha definido cinco grandes fases a través de las cuales un equipo humano de técnicos y expertos de la comunidad local se capacita y se organiza al mismo tiempo que evalúa una situación, realiza unas acciones, formula e implementa un proyecto de restauración ecológica (**Figura 1**).



**Figura 1.** Metodología general para abordar proyectos de restauración ecológica participativa



Como se puede observar, existe un eje técnico y uno social donde a lo largo de las diferentes fases se retroalimenta el conocimiento del uno con el del otro. El propósito de esta metodología es que los dos saberes, el técnico y el local fortalezcan la base de información sobre la que se construye el proyecto, así como las propuestas articuladas en el proyecto mismo y que dicho intercambio de información se mantenga a través de la implementación, ejecución y evaluación periódica del proyecto.

Teniendo en cuenta lo anterior, en la fase de aprestamiento se realiza la revisión de la información secundaria, en torno a caracterizaciones vegetales, fauna, suelos, agua y clima, eventos asociados a fenómenos de variabilidad climática, así como los análisis de vulnerabilidad de las áreas protegidas; en la fase diagnóstico se busca conocer el estado del ecosistema o Valor Objeto de Conservación degradado y de referencia, y la distribución espacial y temporal de los elementos de cada uno de los compartimentos de los ecosistemas.

En la fase de formulación se definen los objetivos, metas y actividades y los tratamientos, acorde a las metas y los objetivos que se quieren alcanzar, así como los niveles de organización de la biodiversidad y los factores limitantes identificados durante la etapa de diagnóstico. De acuerdo con la zonificación se deben construir los tratamientos para cada predio. Dentro de estos se puede encontrar acciones muy sencillas y prácticas, así como aquellas que complementan y reducen las presiones sobre los sitios en restauración como: aislamiento o control de tensionantes por ganadería, plantación de material vegetal (donde sea necesario), apertura manual de caños y canales.

Seguidamente se realiza la implementación, el seguimiento y monitoreo a las acciones de restauración.

Finalmente, y teniendo en cuenta lo anteriormente citado, es procedente mencionar que, si bien Parques Nacionales no realiza reforestaciones, sino que en su lugar implementa y promueve procesos de restauración ecológica, estos procesos se están desarrollando de manera continua en las Áreas Protegidas del Sistema de Parques Nacionales, en aquellas zonas o sitios que han sido identificados y priorizados para su recuperación.

Sumado a lo anterior es importante mencionar que la implementación de los procesos de restauración está definida por una serie de factores ecológicos, económicos y sociales que convergen en un momento y un espacio determinados. El nivel de deterioro o degradación del ecosistema afectado, el tipo, escala e intensidad de la perturbación, la resiliencia del ecosistema, los factores tensionantes y limitantes del sitio, los recursos económicos disponibles para la ejecución de las acciones. Así mismo depende de factores tales como las condiciones climáticas (presencia de fenómeno climáticos niño o niña), condiciones de seguridad en el territorio, disponibilidad de material vegetal, relacionamiento con las comunidades para la concertación de acciones, entre otras

#### ***10.Pregunta canal Facebook. En San Sebastián Cauca donde nace el 70% del agua de la nación para cuándo realizan algo?***

Respuesta **PNNC** vía informe de rendición de cuentas: El municipio de San Sebastián no hace parte del proceso Bosques Secos del Patía, que es el único proceso de Nuevas Áreas protegidas que se adelanta por **PNNC** en esa parte del país.



## Análisis sentimientos expresados por los participantes en el Foro de rendición de cuentas en las redes sociales

SENTIMIENTOS EXPRESADOS			
MEDIO	POSITIVOS	NEGATIVOS	NEUTRALES
<b>YouTube</b>	3	0	0
<b>Facebook</b>	0	1	4
<b>X antes Twitter</b>	0	0	0

Tabla No.2 Consolidado de sentimientos expresados en comentarios. Primer Foro de rendición de cuentas.

### **YouTube**

- 1.Presente en este importante ejercicio de diálogo y participación
- 2.Buen día, saludos desde Austria. Excelente Labor
- 3.Excelente tocar en este espacio el riesgo público y la tarea fundamental de los usuarios de las áreas protegidas frente a la apropiación social para la conservación.

### **Facebook**

1. Suena muy bien... pero, el tema de Control y vigilancia es un factor decisivo en la Educación Ambiental, correctivo y sancionatorio primordial apoyado con las autoridades civiles y militares, procesos de alertas contra impactos a los ecosistemas in Situ, ir finalmente estar ligado con los indígenas y campesinos en sincronizar estrategia para salvaguardar un territorio tan grande de la A.P.
- 2.La ganadería es el mayor depredador destructor del medio ambiente y Nuestra Biodiversidad en el mundo, para tener una vaca se deben arrasar y destruir una hectárea de bosques selvas tropicales o páramos.
- 3.La ganadería es la pandemia de Nuestros Recursos Hídricos Forestales y ambientales. No rotundo a la ganadería en Colombia tierra de Selvas, páramos hermosos, bosques y paisajes
- 4.La expansión de la frontera agrícola es cada día más grande
- 5.Se requiere un área de fuerza pública con capacidad de contener y judicializar los procesos que inician los de parques naturales, de lo contrario se convierten en procesos de papel, escritorio y archivo.



### 4.3.2 Foro Ciudadano Sobre Educación Ambiental

Lugar: San Jerónimo, Antioquia

Día: 06 de diciembre de 2024

Panelistas:

Luis Olmedo - Director General PNNC

Blanca Mandarín - Mayor Indígena de Frontino

Adenis Cuadros - Consejera Indígena de la OIA

Omar Domico - Organización Indígena de Antioquia

Andrés Carupia - Gobernador de Valle de Perdisas

Hernando Mejía - Corporación Ceiba

John Jairo Restrepo - Jefe PPN Las Orquídeas

Germán Rodríguez - Jefe PNN Las Herosas



Intervención Adriana Vásquez. Asesora de Comunicaciones y Educación ambiental.

Para PNNC, la educación es una herramienta de transformación social y una forma de contribuir a la construcción de paz territorial. En 57 áreas protegidas de todo el país, se llevan a cabo procesos de educación ambiental con comunidades urbanas y rurales, comunidades campesinas, indígenas, afrodescendientes y room. El trabajo en educación ambiental se ha fortalecido a través de varias estrategias, una de las cuales es la colaboración con la Fundación Educa Paz. Se trabaja con ellos en 67 instituciones educativas dentro y en la zona de influencia de nueve áreas protegidas. Allí, en un diálogo abierto con la comunidad educativa, que incluye a niños, padres, profesores y padres de familia, se ha revisado la educación ambiental que se ha estado llevando a cabo a la luz de las competencias socioemocionales y la construcción de pensamiento crítico en la escuela. Se ha estado trabajando en conjunto con el Ministerio de Ambiente y Educación en el diseño de una intervención integral en instituciones educativas dentro de las áreas protegidas, que incluye el modelo pedagógico, obras de bioconstrucción y procesos de conservación de áreas protegidas. Como parte de este proceso, ya se han identificado y seleccionado 37 instituciones educativas dentro de las áreas protegidas con las que se ha iniciado el piloto de intervención integral. Por otro lado, PNNC busca fortalecer el trabajo conjunto con las comunidades locales y encuentra en la educación ambiental mecanismos para establecer diálogo, llegar a acuerdos, construir conocimiento y contribuir a la sostenibilidad de los territorios.





PARQUES NACIONALES  
NATURALES DE COLOMBIA



Imagen No.19 Diapositiva con resultados de Educación Ambiental en PNNC

### **Intervención John Jairo Restrepo Salazar jefe de PNN Las Orquídeas.**

La educación ambiental en PNNC ha trascendido a todo el ordenamiento ancestral ambiental del territorio. La educación ambiental es una conexión de saberes, de los planes de vida. Desde el punto de vista de PNNC y de los planes de vida de los indígenas, con el enfoque diferencial, va a permitir ordenar el territorio. Los sitios sagrados son donde se ordena el territorio, las relaciones interpersonales de vida, de educación, de cultura. Igualmente, es transversal a los pilares del gobierno de su territorio y cultura. Igualmente, en PNNC es transversal a todas las estrategias y programas de la entidad. Ese diálogo de saberes se traduce en unos espacios para discutir, planear y soñar el territorio. En el PNN, las orquídeas en la construcción conjunta de ordenamiento del territorio fueron las mujeres quienes pidieron, junto a los profesores, unos espacios para ordenar el territorio, no solo con líderes, gobernadores y los guardias indígenas, con los cuales se empezó a recuperar el conocimiento de la ancestralidad, con el cual se tienen unos productos puntuales sobre cartilla de pintura facial y una cartilla de rescate de plantas medicinales y plantas comestibles. De esta manera, se une la educación ambiental con el conocimiento del territorio.

### **Intervención German Rodríguez jefe PNN las Hermosas**

El ejercicio de la educación ambiental se fundamenta en un proceso estratégico que se ha venido trabajando desde la Dirección Territorial con una visión de paisaje y un enfoque de gobernanza. PNNC se identifica como un actor más dentro de una zona del país que es estratégica, con un 27% de ecosistemas de páramos del país, con presencia de comunidades indígenas como el Pueblo Nasa en el sur del Tolima, así como comunidades campesinas, que tienen planes de vida y desarrollo para los cuales es muy importante que en un territorio con múltiples intereses se establezca el diálogo para construir y la mejor manera es utilizando herramientas pedagógicas. El tema de la



educación ambiental y la formación da la posibilidad de fortalecer procesos de capacitación para líderes y lideresas de las diferentes comunidades que forman parte del territorio y que son muy importantes porque son los que se van a convertir en multiplicadores de una semilla que se está sembrando en este momento. Se están recogiendo lecciones y aprendizajes de procesos que llevan más de 20 años fundamentados en un ejercicio de conocimiento colectivo, respetando y conociendo los diferentes saberes tradicionales de comunidades indígenas y campesinas que forman parte del territorio y que, en conjunto con fundaciones como CEIBA y SEAM, se ha establecido un convenio en el cual PNNC y SEAM han diseñado unos capítulos que forman parte de una formación continua y que fortalecen los procesos pedagógicos de las comunidades que están en el territorio.

### **Conversación realizada en el Foro**

**1.El concepto de educación ambiental desde hace muchos años ha sido un concepto convencional de formación en escuela, grupos entre otros. Queremos conocer el concepto de educación ambiental desde la Organización Indígena de Antioquia.**

Respuesta: Blanca Bailarín, Gobernadora Mayor indígena del municipio de Frontino. PNNC nos ha aportado y nos ha ayudado en el resguardo Chaquenoda, donde hay cuatro comunidades en una zona de traslape. Este proceso ha fortalecido los sitios sagrados, el ordenamiento territorial y los cuidados de los nacimientos de los ríos y quebradas a través de la pedagogía ambiental sobre cómo cuidar el territorio, formando a los niños en las escuelas y a los miembros de los cabildos.

Respuesta: Omar de Jesús Domico, Organización Indígena de Antioquia. Desde la organización, hemos estado educando a nuestras comunidades basándonos en nuestros ancestros, que es nuestra madre tierra. Las grandes riquezas provienen del territorio y esa es la base de nuestra educación.

Respuesta: Hernando Mejía, Corporación Ceiba. La educación se ha manejado de manera abstracta. La educación ambiental se ha centrado en la sensibilización de los fenómenos ambientales y en las problemáticas, en lugar de enfocarse en las potencialidades que tienen los ecosistemas y todo el entorno natural para la vida humana.

**2. Si bien seguimos trabajando en concepciones convencionales o tradicionales desde la educación y haciendo traducción que pueden servir en términos de herramientas pedagógicas para los instrumentos de plantificación cualificación de actores, como se están desarrollando otros nombres, otras denominaciones, otras concepciones en términos de arreglo provocados desde la educación ambiental con pretensiones de cambios o recuperación de tradiciones o transformaciones desde el territorio.**

Respuesta: PNNC es una entidad colaboradora que contribuye al desarrollo en el territorio, mediante inversión y acompañamiento, lo cual es muy importante para la comunidad indígena. Contar con estos aliados es muy valioso porque la entidad llega al territorio con conocimiento y comparte saberes. Se está trabajando en pro del medio ambiente, implementando nuevas estrategias, pero la principal acción la lleva a cabo



PNNC, ya que se encuentra dentro del territorio y conoce el contexto social que se presenta, colaborando con todos en el cuidado del entorno y promoviendo el desarrollo sostenible.

Respuesta: Andrés Carupia, Gobernador de Valle de Perdisas. La educación trasciende más allá de enseñar, es transmitir el conocimiento de los lugares sagrados, de las plantas; va más allá de ir a las escuelas, es hablar con los sabios para que realicen esa transmisión de su conocimiento y recuperar la cultura, ya que la nueva generación no está asumiendo el papel de aprender y hablar con los mayores para que se transmita ese conocimiento. Se ha trabajado desde la cartilla de la pintura facial hasta las plantas medicinales, todo esto con el objetivo de que los jóvenes y las comunidades identifiquen y recuperen las tradiciones. Con el PNNC se ha trabajado de la mano para el desarrollo de las comunidades, ya que se han establecido convenios que ayudan a prosperar al resguardo y a la comunidad.

Respuesta: Luisz Olmedo, Director General. La educación es el desafío más grande que tiene la sociedad en el sentido de que forma parte de la cultura. La naturaleza está ordenada, según mencionan los pueblos indígenas, todo lo que existe alrededor tiene un orden. Las plantas existen por algo y los humanos debemos buscar cómo nos relacionamos con ellas. La única forma de dominar la naturaleza es obedeciéndola, se debe aprender a conversar con la naturaleza, a respetarla, pero no de cualquier forma. Los pueblos indígenas han enseñado una forma de relación, PNNC tiene otra, la ciencia positiva, y entre ambos sistemas de conocimiento se tiene que aprender a conversar, y ese es el desafío de la educación. El desafío es cómo vemos el presente y cómo vemos el mañana, y para esto la educación ambiental debe ser una autopista para el conocimiento y el reconocimiento, y como una estrategia de paz con la naturaleza.



### Espacio de diálogo con los grupos de valor

Medio	Preguntas
<b>Presencial</b>	3
<b>YouTube</b>	3
<b>Facebook</b>	0
<b>X antes Twitter</b>	0

Tabla No.3 Consolidado de preguntas. Segundo Foro de rendición de cuentas

### Preguntas formuladas en el segundo Foro ciudadano de rendición de cuentas.

**1.Pregunta Vía YouTube *¿Qué acciones viene desarrollando Parques para trabajar de manera articulada en los comités interinstitucionales de educación ambiental con los municipios?***

Respuesta PNNC. John Jairo Restrepo. Jefe PPN Las orquídeas. Dentro del diálogo y el proceso de educación, y teniendo en cuenta las respectivas responsabilidades, PNNC participa en la construcción de los programas educativos en conjunto con las secretarías de educación municipales, así como con el sistema departamental de áreas protegidas. Esto es un componente muy importante para la construcción de la educación ambiental como eje estructurante complementario.

**2. *¿Qué papel juega Parques en el diseño de la política pública de educación ambiental, que adelanta el Ministerio de Educación y el Ministerio de Ambiente?***

Respuesta PNNC. Luisz Olmedo, Director General. Participamos activamente en ese proceso liderado por el Ministerio de Ambiente y el Ministerio de Educación. El PNNC se involucra en la discusión del concepto de la relación entre la sociedad y la naturaleza, y también refuerza el concepto de los centros de interés para que cada escuela de los PNN tenga contenidos pedagógicos ambientales vivenciales como parte de la pedagogía transformacional.

**3. *¿Qué Ha hecho PNNC para incorporar el conocimiento tradicional en procesos educativos en sus territorios?***

Respuesta PNNC. Luisz Olmedo. Director General. PNNC tiene una condición muy especial dentro de su desarrollo institucional, y es que dentro de las áreas que protege, usualmente se presentan traslapes con comunidades indígenas, consejos comunitarios afros, comunidades campesinas y también con la ciudadanía. Por ejemplo, el PNNC Chingaza colinda con Bogotá. La estrategia ha sido mantener un diálogo permanente. Para los pueblos indígenas, los objetos de conservación son sitios sagrados, y como hay coincidencia, se adopta el plan de manejo como el instrumento para la gestión territorial y el relacionamiento con la sociedad mayoritaria.



## **Preguntas público presencial**

***1. Desde su experiencia con la educación ambiental que elementos considera que se debe tener en cuenta para avanzar en el diálogo, educación y comunicación.***

Respuesta: Blanca Madarín, mayor indígena de Frontino. La comunicación y la educación parten del ejemplo, de lo que enseñamos a nuestras comunidades, pero también a través de los símbolos, que son parte del desarrollo ancestral de los pueblos, como se puede observar claramente con la cartilla de pintura facial.

***2. ¿Como en la entidad se plantea el fortalecimiento de capacidades de los Guardaparques a través de oportunidades de educación formal con Min ambiente y Min educación?***

Respuesta PNNC. Germán Rodríguez. Jefe PNN Las Hermosas. PNNC ha estado generando alternativas para la formación del personal permanente y es así como, en colaboración con la Universidad Externado, se logró que 18 guardaparques realizaran un diplomado en derecho ambiental. Además, se han establecido convenios a nivel nacional para que el personal pueda participar en programas de formación formal.

***3. Como lograr para que las instituciones educativas rurales, puedan incorporar en sus PEI efectivamente una educación más contextualizada, pertinente y relevante sobre las particularidades***

Respuesta **PNNC**. Vía informe de rendición de cuentas. De conformidad con lo establecido en el Decreto 3572 del 27 de septiembre de 2011, la Unidad Administrativa Especial denominada Parques Nacionales Naturales de Colombia, tiene como función, dentro del marco de sus competencias, administrar y manejar las áreas a cargo de Parques Nacionales Naturales y coordinar el Sistema Nacional de Áreas Protegidas (**SINAP**) de Colombia, promoviendo la participación de diversos actores, con el propósito de conservar la diversidad biológica y cultural del país, contribuyendo al desarrollo sostenible y a un medio ambiente sano.

De acuerdo con lo anterior, desde Parques Nacionales Naturales de Colombia se asume la Educación Ambiental como una dimensión transversal para alcanzar la misionalidad del sistema, es decir, el conocimiento, valoración y conservación de las áreas protegidas. En esta perspectiva, y tomando en consideración la *Estrategia de Educación Ambiental (2012)*, la *Estrategia comunicación – educación para la conservación de la biodiversidad y la diversidad cultural para el sistema de parques nacionales de Colombia, respecto al sistema nacional de áreas (2020)* y su reformulación (en proceso), la institución, en sus diferentes niveles de gestión (área protegida, Dirección Territorial y oficina central), está trabajando en la incorporación y/o transversalización de contenidos propios del Sistema de Parques Nacionales de Colombia y área protegida en los Proyectos Educativos Institucionales (PEI), Proyectos Ambientales Escolares (PRAE) y aula de clase de las instituciones educativas del país. Esto se Hace con especial énfasis en las instituciones educativas inmersas o en zonas aledañas a las áreas protegidas, las cuales generalmente están ubicadas en contextos rurales.



En este contexto, el trabajo que adelanta Parques Nacionales Naturales de Colombia parte del reconocimiento de cada contexto Territorial que integra sus memorias colectivas e históricas con nuevos enfoques y significados del y en el territorio. Así, a continuación, se hace un breve resumen de los principales procesos educativos liderados por la institución que aportan a que los PEI acojan e implementen una educación más contextualizada, pertinente y relevante sobre las particularidades.

- **Programa Colegio al Parque.** Este programa retoma el contexto general del Sistema de Parques Nacionales Naturales de Colombia, el contexto Territorial de cada área protegida y sus prioridades de conservación para generar desde la pedagogía y la transposición didáctica contenidos de fácil comprensión a trabajar con estudiantes, maestros y comunidad educativa en general. Estos contenidos atienden principalmente dos objetivos: la relación de los contenidos propios del área protegida desde un contexto Territorial a los Estándares de Educación Ambiental y, así mismo, responde a las necesidades e intencionalidad de la Institución Educativa de profundizar en un tema particular. A la fecha más de 10.000 estudiantes colombianos Han desarrollado este programa.

**Transversalización curricular.** A través del diálogo, concertación y acuerdos con directivos y planta docente de las diferentes instituciones educativas presentes en las áreas protegidas o zonas aledañas, Parques Nacionales Naturales de Colombia Ha incidido en los PRAE, contenidos curriculares, eventos culturales y académicos, planeaciones de clase y de forma indirecta en los PEI. Esta incidencia obedece a un ejercicio conciso y riguroso desde cada área protegida en identificar su potencial pedagógico – educativo, poner estas narrativas a disposición y concertar un plan de trabajo con delegados de la Institución educativa, que de forma permanente reitere el reconocimiento del área protegida en la comunidad educativa como parte de su territorio.

**Procesos educativos enfocados en la educación ambiental para la paz:** desde Parques Nacionales Naturales de Colombia en articulación con Fundación EDUCAPAZ se desarrolla una estrategia de educación ambiental en 67 instituciones educativas ubicadas al interior o en zona contigua a 9 áreas protegidas del Sistema de Parques Nacionales Naturales de Colombia (**SPNNC**), para fortalecer la conciencia del ciudadano del cuidado de la vida a través de la Educación para la Paz – CRESE con un enfoque intercultural, Territorial y de género, alrededor de la apropiación y conservación de las áreas protegidas y su biodiversidad. En el marco de esta estrategia, se identificó el estado actual de los Proyectos Ambientales Escolares (PRAE) para desarrollar o fortalecer el servicio social escolar ambiental con relación al área protegida e identificar la pertinencia de la educación media técnica.

**Participación e incidencia en CIDEA municipales y departamentales.** Parques Nacionales Naturales de Colombia se articula de forma efectiva en estas instancias de planeación interinstitucional.

**Participación en diferentes eventos culturales y académicos locales, regionales y nacionales.** Una de las formas más efectivas para comunicar a los diferentes actores del territorio rural que existe un área protegida, Ha sido, a través de la participación de



eventos culturales propios de las comunidades, así como el desarrollo de diferentes programas radiales comunitarios.

### **Análisis sentimientos expresados por los participantes en el foro de rendición de cuentas en las redes sociales**

SENTIMIENTOS EXPRESADOS			
MEDIO	POSITIVOS	NEGATIVOS	NEUTRALES
<b>YouTube</b>	4	0	0
<b>Facebook</b>	2	3	1
<b>X antes Twitter</b>	0	0	0

Tabla No.4 Consolidado de sentimientos expresados en comentarios. Segundo Foro de rendición de cuentas

#### **YouTube**

- 1.Gracias por todo el esfuerzo, compromiso y determinación del gran equipo de talentos de nuestra unidad de parques nacionales naturales, para la conservación de nuestros ecosistemas estratégicos.
- 2.buen día compañeros, qué bien la trasmisión.
- 3 especificidades y características de cada ecosistema y territorio; para que así logremos empoderar, arraigar y llenar de oportunidades a nuestras comunidades locales, en la defensa de su patrimonio.
- 4.buenos días felicitaciones por el trabajo que vienen adelantando en esta administración por fin al servicio de la gente

#### **Facebook**

- 1.Excelente, director. vamos por el camino correcto
- 2.Primerero saquen la basura del parque para que sea una realidad todo lo de los farallones porque está como un basurero nuestra cuenca y después Hablen de política ambiental.
- 3.Nada ha hecho, permitir sí que gente mediocre y corrupta al mando siga cometiendo delitos dentro de la entidad y que les va a costar millones cuando la justicia les toque y tengan que pagar por los abusos de unos mediocres corruptos.
- 4.No Hay diálogo interno respetuoso dentro de la institución donde jefes Territoriales acosan abusan maltratan difaman a los funcionarios, ¿qué diálogo que no sea una hipocresía pretenden entablar con las comunidades?
- 5.Muy buena rendición de cuentas, pues no es solo la institución Hablando de sus resultados, es su misma comunidad compartiendo su experiencia con Parques y su aprendizaje y enseñanza, en torno a la conservación
6. La ganadería es el mayor depredador destructor del medio ambiente y Nuestra Biodiversidad en el mundo, para tener una vaca se deben arrasar y destruir una hectárea de bosques selvas tropicales o páramos. La ganadería es la pandemia de Nuestros



Recursos Hídricos Forestales y ambientales. No rotundo a la ganadería en Colombia tierra de Selvas, páramos hermosos, bosques y paisajes.

### 4.3.3 Foro Ciudadano Sobre Ecoturismo Y SINAP

Lugar: Santander de Quilichao, Cauca

Día: 21 de diciembre de 2023

Panelistas:

Luisz Olmedo Martínez - Director General de PNNC

Jorge Cano - Subdirector de Sostenibilidad y Negocios Ambientales

Gustavo Herrera - Jefe de Área Santuario de Flora y Fauna de Malpelo

Robinson Galindo - Director Territorial Pacífico

Luis Alberto Cruz - Coordinador del Grupo de Gestión y Manejo de Áreas Protegidas

Diana Zúñiga - Profesional de Dirección Territorial Pacífico



## ECOTURISMO

Intervención, Jorge Cano, subdirector de Sostenibilidad y Negocios Ambientales. PNNC administra 65 áreas protegidas, incluyendo el recientemente añadido PNN Manacacías. De estas, 37 áreas tienen vocación ecoturística y 23 parques están abiertos al público.



Imagen No.20 Diapositiva sobre los Parques abiertos al ecoturismo





PARQUES NACIONALES  
NATURALES DE COLOMBIA

Se destaca la afluencia en los Parques de la Costa Caribe como el **PNN** Tayrona, **PNN** Corales, **PNN** Isla del Rosario, así como los parques que se encuentran en el centro del país como el **PNN** de los Nevados, pero que alertan sobre el reto que tenemos en otras áreas que pueden ser visitados y donde se puede observar avistamiento de aves, mariposas, como avistamiento de ballenas, así como actividades de turismo científico, cultural, gastronómico, y desarrollar actividades de buceo y senderismo.

➤ **Servicios ecoturísticos en PNNC**

En los **PNNC** con vocación ecoturística se cuenta con los siguientes servicios: Inventario de camping, eco tiendas, centro de visitancia, centros de interpretación, guianza, y centro de visitantes.



En Parques Nacionales Naturales de Colombia (2023)

Servicios ecoturísticos en Parques Nacionales



Fuente: Información entregada por la SGP, 2023

[www.parquesnacionales.gov.co](http://www.parquesnacionales.gov.co)

8

Imagen No.21 Diapositiva sobre los Servicios de Ecoturismo

**PNNC** se encuentra en 81 municipios ubicados en 26 departamentos. Cada uno de los parques tiene un **plan de ordenamiento ecoturístico POE** que da las pautas para guiar el ejercicio del ecoturismo. Igualmente Hay 23 estudios de carga que definen como es la capacidad de cada parque para recibir de una forma sostenible y amigable con el medio ambiente los visitantes para que se deleiten con esa actividad. Esto comprende hoy 56 senderos submarinos, 91 rutas terrestres, 6 retos acuáticos y 26 ambientes de playa.

Respecto a las cifras de visitantes, en el 2022 se tuvieron **1.304.296** visitantes y con corte a noviembre de 2023, **1.389.834** visitantes logrando un aumento de 6.56% en el mismo periodo.



Las Áreas protegidas con **mayor ingreso de visitantes son:**

**PNN Corales del Rosario y de San Bernardo, PNN Tayrona, PNN Los Nevados, PNN Cocuy, PNN Sierra Nevada, Santuario de Fauna y Flora Los Flamencos, PNN Farallones de Cali, PNN Uramba Bahía Málaga.**

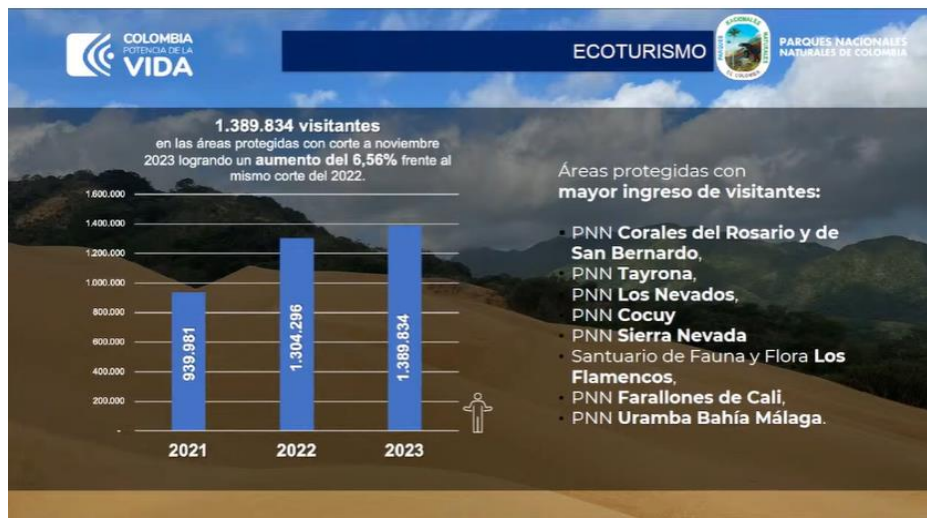


Imagen No.22 Diapositiva sobre el Ingreso de visitantes

En el año 2023 se han presentado situaciones que han afectado la presencia de los visitantes en los PNNC: gripe aviar en el PNN Gorgona, alerta naranja en el volcán Nevado del Ruiz PNN Nevados, cierres concertados con autoridades del PNN Tayrona, aumento de tiquetes aéreos en las zonas de PNN y reapertura de PNN Old Providence McBean Lagoon.

**COLOMBIA POTENCIA DE LA VIDA** **ECOTURISMO** **PARQUES NACIONALES NATURALES DE COLOMBIA**

**EVENTOS A CONSIDERAR**

- 1. Áreas protegidas cerradas por fenómenos naturales**
  - PNN Nevados (alerta naranja por el volcán nevado del Ruiz)
  - PNN Gorgona (gripe aviar).
- 2. El aumento del valor de los tiquetes aéreos por la salida de las aerolíneas de bajo costo y las dificultades de la infraestructura vial ha generado un impacto negativo en PNN Corales del Rosario y el PNN Tayrona**
- 3. En el PNN Tayrona se presentan tres cierres durante el año para actividades de limpieza adicional este espacio es solicitado por las comunidades indígenas para desarrollar actividades ancestrales.**
- 4. Reapertura del Parque Nacional Old Providence McBean Lagoon**

7 x 100,5 mm

Imagen No.23 Diapositiva sobre los eventos de cierre de PNN



PARQUES NACIONALES NATURALES DE COLOMBIA

Se logró mejorar el recaudo por derechos de ingreso a las áreas protegidas que se destinan a cada uno de los parques para la mejora de infraestructura, conservación y prevención en los mismos.




Imagen No.24 Diapositiva sobre los derechos de ingreso de áreas protegidas

Uno de los grandes logros de este año es el Convenio NFTC- 177 con FONTUR y el Ministerio de Comercio, Industria y Turismo en el cual se van a realizar tres (3) nuevos planes de ordenamiento ecoturístico y la actualización de siete (7) planes de ordenamiento ecoturístico para mejorar las condiciones de las áreas protegidas.

**POE NUEVOS (3)**  
Convenio NFTC - 177

- Santuario de Fauna Acandí, Playón y Playona
- DNMI Cabo Manglares
- Santuario de Fauna y Flora Guanentá Alto Río Fonce

\$2.187.264.000

**FONTUR COLOMBIA**

**POE ACTUALIZACIÓN (7)**  
Convenio NFTC - 176

- Parque Nacional Natural Tayrona
- Parque Nacional Natural Corales del Rosario y de San Bernardo
- Parque Nacional Natural Los Nevados
- Parque Nacional Natural La Macarena
- Parque Nacional Natural Cueva de Los Guácharos
- Parque Nacional Natural Old Providence
- Parque Nacional Natural Corgona

\$ 7.150.321.238

Imagen No.25 Diapositiva sobre los convenios POE

A través de estos Planes de Ordenamiento Ecoturístico – POE- se pueden identificar nuevos senderos, nuevos recorridos y atractivos. Se han vinculado 1.400 personas para



hacer estos estudios para generar los planes de ordenamiento ecoturístico POE que mejoraran la capacidad de 2.650 personas que visitan los parques sumados a los 8.263 km que se tiene de senderos en los parques.

También se cuenta en el tema de ecoturismo con los **centros de interpretación** como por ejemplo en Chiribiquete que sin bien no cuenta con vocación ecoturística por el esquema de poblaciones no contactadas se está implementando toda una estrategia de un centro de interpretación que permite compartir con los visitantes la belleza de lo que son los petroglifos al igual con una visita a San José del Guaviare, así como en el **PNN** Tayrona y **PNN** en los Nevados.

Este es un trabajo que se ha venido realizando en conjunto con la **SGM** el trabajo con la **SAF** grupo de infraestructura y sostenibilidad que apoya el ejercicio de ecoturismo.

**COLOMBIA POTENCIA DE LA VIDA** **ECOTURISMO** **PARQUES NACIONALES NATURALES DE COLOMBIA**

### Centros de Interpretación

Participación en la revisión del avance de los CENTROS DE INTERPRETACIÓN AMBIENTAL en las diferentes áreas protegidas de PNN:

1. Chiribiquete
2. Tayrona
3. Los Nevados, en donde se define una hoja de ruta preliminar

1. Definición del marco interpretativo a través de talleres → 2. Gestión administrativa, predios y otros → 3. Guión museográfico → 4. Cuadro de necesidades → 5. Programa arquitectónico

Este es un trabajo articulado entre los equipos de las Subdirecciones de Gestión y Manejo, La Subdirección Administrativa y Financiera y la Subdirección de Sostenibilidad y Negocios Ambientales

Imagen No.26 Diapositiva sobre el Centro de interpretación

Se ha trabajado en conjunto con la Unión Europea, **WWF**, en la que se puede resaltar la estrategia de promoción es **MOMENTO DE CONOCER** financiada por la Unión Europea, la Agencia de Cooperación Italiano, FAO, FONTUR, El Espectador, campaña que busca dar a conocer los Parques Nacionales a través de publicaciones en paraderos de buses en la ciudad, así como publicaciones en el periódico el Espectador.



PARQUES NACIONALES  
NATURALES DE COLOMBIA



COLOMBIA  
VIDA

PROMOCION Y DIVULGACION



PARQUES NACIONALES  
NATURALES DE COLOMBIA

Campaña de visualización y promoción a nivel nacional  
"ES EL MOMENTO"

Realizada en conjunto con  
PNNC, Unión Europea, Agencia de Cooperación Internacional, FAO, DLS, FONTUR, BIBO Y EL ESPECTADOR

Visualización en los mupis de la empresa JC Decaux ubicados en los paraderos de buses, publicación mensual en página entera del periódico El Espectador y promoción y divulgación en las redes sociales de PNNC, BIBO, UE

5 parques nacionales naturales  
Tayrona, Chingaza, Estoraques, Old Providence Macbean Lagoon, Otún Quimbaya

100 piezas físicas en paraderos, distribuidas en Bogotá, Santander, Eje Cafetero, San Andrés.  
Hasta el 31 de diciembre de 2023

9 Publicaciones en el periódico el Espectador  
Tayrona, Chingaza, Estoraques, Old Providence Macbean Lagoon, Otún Quimbaya, Nevados, Cueva de los Guacharos, Flamencos y 5 áreas para visitar en vacaciones









Imagen No. 27: Diapositiva sobre la Promoción y Divulgación del Ecoturismo.

Se ha participado en ferias a través de ecoturismo en FIMA, Feria de Agroexpo, Feria de Ganadería, Vitrina Turística de ANATO, eventos de ciclomontañismo en Chingaza, participación en las sesiones de Bioexpo en Cúcuta y Bucaramanga y en el Simposio Vitamina N en el Jardín Botánico, participación en Expocafé, entre otros.



COLOMBIA  
VIDA

PARTICIPACION EN CAMPAÑAS Y FERIAS



PARQUES NACIONALES  
NATURALES DE COLOMBIA

- Feria Internacional de Medio Ambiente – FIMA
- Feria de Agroexpo
- Feria de la Ganadería, Montería
- Vitrina Turística Anato 2023
- Evento de Ciclomontañismo PNN Chingaza
- X Bioexpo – Cúcuta – Bucaramanga
- Simposio Vitamina N – Jardín Botánico
- Expo Cafés Octubre 2023 Corferías
- Feria del Árbol Villa de Leyva.











Imagen No.28 Diapositiva sobre las Campañas y ferias de Ecoturismo

**Intervención Robinson Galindo. Director Territorial Pacífico-. Ecoturismo DTPA**

El tema de ecoturismo para **PNNC** es una estrategia muy importante porque contribuye al desarrollo de las áreas y al bienestar de las comunidades. De las 23 áreas protegidas abiertas al público, en la DTPA encontramos 5:



PARQUES NACIONALES  
NATURALES DE COLOMBIA

El PNN Farallones de Cali, el PNN Uramba Bahía Málaga y el SFF Malpelo en el departamento del Valle del Cauca, y el PNN Utría en el departamento del Choco



Imagen No.29 Diapositiva sobre el Ecoturismo en el Pacífico

Hay otras áreas con alto potencial ecoturístico donde se está avanzado en los instrumentos de planeación de ordenamiento ecoturístico como lo son:

**PNN Munchique.** Reviste importancia por el tema de aves y recurso hídrico, así como la generación de desarrollo en las comunidades.

**Distrito Nacional de Manejo Integrado Cabo Manglares bajo Mira y Frontera** en el Distrito de Tumaco se ha avanzado con el Consejo Comunitario de Bajo mira en la realización del instrumento de planeación POE.

**PNN Sanquianga** ubicado en Departamento de Nariño se avanzó con los consejos comunitarios y **PNN Los Katios** en el golfo de Urabá muy importante por el tema de aves.



Imagen No.30 Diapositiva sobre las áreas protegidas con vocación ecoturística en el Pacífico



### **Parques abiertos:**

**El PNN Gorgona** ubicado en el municipio de Guapi, Cauca, ha presentado dos eventos de gripa aviar en lo corrido del año 2023 lo que ha generado su cierre durante seis meses disminuyendo la afluencia de visitantes. En el año 2022, el parque recibió 5.800 visitantes mientras que en lo que va del 2023 ha recibido 2.197 visitantes. Este parque es importante debido a las experiencias que ofrece, como el buceo, el senderismo y el avistamiento de ballenas. La inversión aproximada para este año ha sido de alrededor de 8 mil millones de pesos, destinados a intervenciones en los centros de atención al visitante, la estación de buceo, las pasarelas y el cambio de redes hidrosanitarias

**SFF Malpelo**, Está ubicada a 500km del casco urbano del municipio de Buenaventura en el Valle del Cauca. Este santuario ha tenido 5 ampliaciones, contando con un área total de 4.815.114 millones de ha, es la única isla oceánica del pacífico colombiano y la novena área oceánica más grande a nivel mundial, además es considerada uno de los mejores sitios para bucear.

**PNN Utría**, ubicado en Nuquí y Bahía Solano, en el departamento del Choco es muy importante por su fauna y flora. Hasta la fecha, se han recibido 9 mil visitantes y se ha avanzado en mejoras en la infraestructura del restaurante, las cabañas, entre otros.

**PNN Farallones de Cali**. Este parque es muy importante debido a su riqueza avícola y sus recursos hídricos. Se ha establecido un convenio con la Fundación Pico Loro para la provisión de equipos, evaluación y adecuación de dos senderos dentro del parque.

### **Retos:**

Aprobación de los POE de los parques nacionales naturales Uramba Bahía Málaga, Sanquianga y los Katios. Ejecución del proyecto con FONTUR para la actualización del POE del Parque Nacional Natural Gorgona, y formulación del POE en el DNMI Cabo Manglares así como la consolidación de puntos de información y educación ambiental en el Parque Nacional Natural Farallones de Cali.

### **Intervención Fredy Rebolledo de la cooperativa Cortucan. Experiencia de ecoturismo en la Cuenca Anchicaya Municipio de Dagua.**

Cortucan es una cooperativa que tiene presencia en la cuenca Anchicaya en el municipio de Dagua y está inmersa en el PNN de Farallones de Cali. La organización está compuesta por 26 socios y está ubicada en el sendero del caño del Anchicaya. Dentro del parque se realiza un trabajo de interpretación del sendero, brindando acompañamiento al visitante y promoviendo el ecoturismo como una estrategia de conservación responsable que representa una alternativa de impacto social, ambiental y económico. Se ha capacitado a los miembros en aspectos que impactan el ecoturismo, como aviturismo y raniturismo, entre otros. Las proyecciones para el 2024 son continuar trabajando con las autoridades ambientales con el fin de fortalecer la conservación en la zona de la cuenca de Anchicaya.



### **Intervención Gustavo Herrera jefe SSF MALPELO**

El SSF Malpelo es el área más grande del Sistema de Parques Nacionales. Es una isla donde se encuentran especies endémicas y un paisaje submarino en el que se promueven actividades específicas como el buceo recreativo. La conservación de esta área se lleva a cabo en conjunto con la Armada Nacional, Dimar, Guardacostas, Fundación Biodivercity, Fundación Malpelo, que apoya con la investigación, así como con colaboradores como WIDAID, WCS, WWF y los operadores turísticos de barcos, ya que no se cuenta con una embarcación propia como FEROX, SE WOLF, VIVAX y EL MEJOR.



Imagen No.31 Diapositiva sobre el SSF Malpelo y el Ecoturismo

Se cuenta con el proyecto de filantropía Jacob Stanley Griffiths, el cual busca la conservación de este Santuario dando apoyo a PNNC con una plataforma a través de los operadores y la Fundación BBC a través del Catamarán Silky. Se han logrado frustrar intentos de pesca ilegal no declarada y no reglamentada, liberación de animales vivos, recolección de redes a la deriva y recorridos en PVC. A su vez, se hizo un intercambio





de experiencias con la Reserva Natural Cordillera Beata en el plan de manejo, monitoreo, seguimiento de plataformas remotas, ecoturismo como estrategia de conservación, plan de ordenamiento ecoturístico y buceo recreativo.

**Proyecto de Filantropía Jacob Stanley Griffiths**

- Fundación BCC
- Frustrar los intentos de pesca ilegal no declarada y no reglamentada
- Liberación de animales
- Recolección de redes
- 389 recorridos de PVC
- 82,54% de presencia en el Santuario por parte de los funcionarios.

Imagen No.32 Diapositiva sobre el SSF Malpelo y el Proyecto Filantropía Ecoturismo

## SISTEMA NACIONAL DE ÁREAS PROTEGIDAS. SINAP

Intervención de Luis Alberto Cruz, Coordinador del SINAP. En el PND, la belleza de la vida es un pilar que ya se encuentra incorporado en el Plan Estratégico Institucional de la entidad. La misión de Parques es administrar 65 áreas protegidas, además de coordinar el Sistema Nacional de Áreas Protegidas (SINAP).

### Logros 2023

En el mes de febrero de 2023 se logró la ampliación de la Sierra Nevada de Santa Marta. El PNNC realizó los estudios y los presentó para su revisión al Ministerio de Ambiente. Estos estudios se llevan a cabo recopilando información de carácter físico, cultural, biótico, económico y social, y se realizan en colaboración con las comunidades étnicas y campesinas, así como con consultas previas cuando corresponda.

En el mes de noviembre, desde la COP 28, la ministra de Ambiente anunció la declaración de PNN Serranía de Manacacías, lo cual se convierte en un hito para el país debido a la biodiversidad que alberga, donde confluyen las zonas de la Orinoquia, Andina y Amazonia.

Desde PNNC se hace el esfuerzo técnico de los estudios, los cuales son supervisados por la Academia Colombiana de Ciencias Exactas, Físicas y Naturales, que emite un concepto antes de ser enviados para la revisión del Ministerio.

Los estudios de la ampliación del Santuario de Flora y Fauna de Acandí, Playón y Playona se encuentran en revisión por el Ministerio de Ambiente y siguen los procesos de ampliación de los PNN Tatamá y Chingaza.



PARQUES NACIONALES NATURALES DE COLOMBIA

Están en proceso de declaración cuatro nuevas áreas en los departamentos de Arauca, Vichada y en el sur del país.



Imagen No.33 Diapositiva sobre el Sistema Nacional de áreas Protegidas

### Administración de Registro único Nacional de Áreas Protegidas RUNAP

PNNC administra el Registro Único Nacional de Áreas Protegidas (RUNAP). Con corte a noviembre, el Sistema Nacional de Áreas Protegidas estaba conformado por 1.682 áreas protegidas. En hectáreas terrestres se tienen 19.413.890 millones, lo que corresponde al 17% de la superficie terrestre del país, y de áreas marinas 30.470.855 millones de hectáreas, lo que corresponde al 32.81% de la superficie marina de la Nación. Esta información es publicada y actualizada para información de la ciudadanía. Esta operación estadística realizada por PNNC fue certificada por el DANE con la norma de calidad de áreas inscritas en el RUNAP.

### Retos a 2030.

Prevenir la pérdida de naturaleza y biodiversidad en el país. Para lo cual se tiene la Política de CONPES- SINAP 4050 del año 2021.



Imagen No.34 Diapositiva sobre el Registro Único de Áreas protegidas



Intervención Diana Zúñiga. Profesional Dirección Territorial de Pacífico. El SIRAP Pacífico es una instancia que se ha consolidado desde el año 2008 por iniciativa institucional de las Corporaciones Autónomas y que en 2014 involucra a los actores comunitarios presentes en la región pacífica. *Así, en cumplimiento del decreto 2372, se definió un concepto propio de lo que es el SIRAP Pacífico: "Medio articulador de actores de las áreas protegidas (comunidades étnicas, indígenas, negros, campesinos, cinco corporaciones autónomas, institutos de investigación y la DTPA con las 11 áreas protegidas como coordinador del subsistema) y otros espacios de conservación en áreas urbanas y rurales del Pacífico colombiano que tiene como objetivo la conservación de la naturaleza y la cultura dentro de un contexto que busca fortalecer la gobernanza".*



**SUBSISTEMA REGIONAL DE ÁREAS PROTEGIDAS SIRAP PACIFICO**

- *"Un medio articulador de actores, áreas protegidas y otros espacios de conservación en áreas rurales y urbanas del Pacífico Colombiano, que tienen como objetivo la conservación de la naturaleza y la cultura dentro de un contexto que busca fortalecer la gobernanza"*

Imagen No.35 Diapositiva sobre el Subsistema regional de áreas protegidas SIRAP Pacífico

**Ámbito de gestión:**

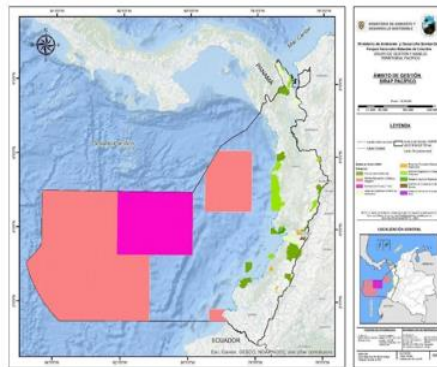
La gestión del SIRAP Pacífico abarca más de 42 millones de hectáreas, de las cuales el 20% es terrestre y el 80% es marino. Además, se encuentran tierras colectivas de grupos étnicos y áreas conservadas de tierras colectivas.

En términos de áreas protegidas, se tiene la mitad del ámbito de gestión representado en 21 millones de hectáreas con 121 áreas protegidas de las categorías del SINAP, de las cuales 36 son públicas y 85 son privadas. De estas, se tienen 12 áreas del Sistema de Parques: 8 parques, 1 santuario y tres Distritos Nacionales de Manejo Integrado. También se cuenta con 7 reservas forestales regionales y 1 distrito de uso de suelo a cargo de las corporaciones que conforman el subsistema.



PARQUES NACIONALES  
NATURALES DE COLOMBIA

ÁREA TOTAL PROTEGIDA:  
21.422.565,7 Ha



121 áreas protegidas: 36 públicas 85 privadas



PARQUES NACIONALES  
NATURALES DE COLOMBIA



SIRAP  
PACÍFICO  
Subsistema regional de áreas protegidas del Pacífico

AMBITO DE GESTION SIRAP PACIFICO

**EXTENSION SIRAP PACÍFICO**

TOTAL, ÁREA SIRAP: **42.516.943,8176**  
CONTINENTAL: **9.398.192,3236** Ha (20%)  
MARINO: **33.118.751,4940** Ha(80%)

TIERRAS COLECTIVAS  
GRUPOS ETNICOS  
**7.253.475Ha.**

ÁREAS CONSERVADAS  
TIERRAS COLECTIVAS:  
**698.574 Ha**

Imagen No.36 Diapositiva sobre el Ámbito de Gestión del SIRAP Pacífico

### Logros más significativos

Como instancia de coordinación y planificación del SINAP a nivel regional, se cuenta con un plan de acción SIRAP Pacífico vigente para el período 2023-2030. Este plan ha sido desarrollado de manera participativa desde 2019 y fue aprobado en el segundo semestre. Está alineado con los cuatro objetivos de la política SINAP y consta de 23 acciones prioritarias que buscan analizar la efectividad de los subsistemas.

Este subsistema, debido a su amplia área y compromisos, ha requerido contar con figuras que apoyen su sostenibilidad. Desde 2017 se formuló el proyecto GEF Pacífico cultural, el cual fue aprobado en 2019 y comenzó su ejecución en 2020. Este proyecto ha permitido implementar muchas de las acciones del plan de acción del subsistema, así como fortalecer las áreas protegidas que lo conforman. Gracias a este proyecto, se ha logrado avanzar en la propuesta de sostenibilidad financiera al identificar posibles fuentes de financiación. Además, se cuenta con una secretaría técnica financiada por el proyecto, lo que permite un seguimiento adecuado de los compromisos establecidos.

### Intervención. Luisz Olmedo. Director General de Parques Nacionales Naturales de Colombia. PNNC

El espacio de rendición de cuentas tiene como objetivo informar a los ciudadanos sobre las actividades realizadas por la entidad. Esto se basa en la misión de la entidad, así como en los compromisos y obligaciones derivados de la institucionalidad y el Plan Nacional de Desarrollo. En este espacio se han abordado dos temas importantes para la gestión de Parques: el ecoturismo y el Sistema Nacional de Áreas Protegidas (SINAP). Parques se ha propuesto llevar a cabo esta conversación de manera permanente. Rendir cuentas, aunque es cierto que es un acto que requiere rigurosidad en la presentación de la información, es una actitud que todos los servidores públicos deben tener. PNNC realiza esta tarea de manera permanente en espacios formales e informales con las comunidades de todo el país, así como con la academia, empresarios, comunidades,



grupos étnicos, campesinos, autoridades tradicionales y con la sociedad en general. En esta ocasión, PNNC ha propuesto un diálogo en tres momentos formales, siendo este el tercero. El objetivo es hablar sobre la misión de PNNC, que como entidad pública es contribuir a la protección de las áreas protegidas de los parques nacionales. ¿Qué es lo que se protege? Es la vida en el país con la mayor biodiversidad del mundo. Cuidamos un espacio para que la vida prospere, no solo la vida humana en toda su complejidad. Nos beneficiamos de los bienes y servicios que nos proporciona, aunque a menudo no se reconoce. La vida depende de ecosistemas bien conservados. Tenemos áreas conectadas a través de un sistema. PNNC ha cumplido con su tarea. Ha cuidado las áreas que se le han asignado y ha fortalecido el sistema de los ecosistemas que protege mediante la ampliación de la Sierra Nevada de Santa Marta y la declaración del PNN Serranía de Manacacías. Estos dos logros representan una esperanza para la nación. En uno de los múltiples diálogos que ha tenido PNNC en la Sierra Nevada de Santa Marta, se trabajó en la ampliación y el plan de manejo, lo que se denomina objeto de conservación se le denomina sitio sagrado. Este plan de manejo puede consultarse como un instrumento de diálogo con la sociedad y representa la gestión amplia y multicultural de PNNC. El nuevo parque Manacacías representa una oportunidad para Colombia y el mundo. Hoy en día se habla de la importancia de la Amazonia, que debe fortalecerse, ya que alberga una singularidad ecosistémica que incluye la conectividad desde el escudo boyanes, pasando por el PNN Tuparro, hasta llegar al arco amazónico, donde se encuentran tres PNN: Tinigua, Picachos y Macarena, seguidos por el PNN Chibiriquete y la Reserva Nukak. La declaración del PNN Manacacías representa una oportunidad maravillosa para la conectividad y para generar una dinámica ecosistémica que promueva la sostenibilidad de la vida en la Orinoquia, así como una vida productiva y de bienestar para las comunidades. El bioma amazónico es de la mayor importancia mundial y PNNC contribuye de manera significativa a este desafío.

Segundo aspecto: con el rigor académico y científico, PNNC va a ser certificado por el DANE por la calidad de la información del Sistema Nacional de Áreas Protegidas. El reconocimiento del RUNAP bajo la norma NTC1000 le dice a Colombia que PNNC tiene información de calidad y que genera un diálogo basado en datos verídicos con la sociedad.

Por último, el ecoturismo como estrategia de conservación. Hoy en día nos encontramos en una época de transformaciones en la que es necesario proteger más y evaluar qué tipos de comportamientos causan daños. PNNC ha aprendido a conservar la naturaleza y ha logrado que el ecoturismo busque una estrategia de conexión con la sociedad.



## Espacio de diálogo con los grupos de interés.

Medio	Preguntas
<b>Presencial</b>	1
<b>YouTube</b>	7
<b>Facebook</b>	0
<b>X antes Twitter</b>	0

Tabla No.5 Consolidado de preguntas. Tercer Foro de rendición de cuentas

### Preguntas formuladas en el tercer Foro ciudadano de rendición de cuentas.

#### **1.Pregunta presencial ¿Como es el proceso de la alianza Pacífico en áreas donde Hay ecoturismo y emprendimientos locales?**

Respuesta PNNC. Jorge Cano. Subdirector de Sostenibilidad y Negocios Ambientales. Es el punto de articulación de las distintas áreas en alianzas con otros aliados que permiten llegar a las áreas protegidas que se encuentran en el Pacífico, fortaleciendo el desarrollo del ecoturismo, la bioeconomía y la economía sostenible basada en la biodiversidad de la región. Son retos que se deben identificar, como PPNC se va a interconectar, cómo generar estrategias conjuntas para desarrollar las distintas líneas. Se empezaría trabajando con Gorgona y así se conectaría con las otras áreas de la región para que se puedan generar rutas integrales en ecoturismo. Por otro lado, con los Distritos de Manejo Integral, se avanzaría en los temas de pesca sostenible y a través de procesos de transformación de elementos de biodiversidad y biomasa se podría hacer una propuesta de bioeconomía con los parques como nodos de biodiversidad, a partir de los cuales se genere la red de trabajo que se haría en ellos. Se estarán vinculando al Ministerio de Comercio, Industria y Turismo, así como al Sena para procesos de capacitación y formación de capacidades alrededor de los parques, basados en los requerimientos de los procesos de desarrollo que se puedan dar en los mismos. Asimismo, se vinculará al Instituto Humboldt, IAP e Invemar para el desarrollo de temas de conocimiento e investigación.

#### **2.Pregunta de vía YouTube ¿Qué otras nuevas áreas se tienen pensado declarar como protegidas en los próximos 3 años? ¿Cuál es la meta proyectada?**

Respuesta PNNC. Luisz Olmedo. Director General. PNNC tiene como propósito fortalecer el sistema de áreas protegidas a través de tres estrategias: 1. Declaración de nuevas áreas fundamentales. Se tiene planificada la ampliación del Santuario de flora y fauna de Acandí. También se están priorizando tres áreas: Bosques secos del Patía, Serranía de San Lucas y se está explorando la ampliación de otras áreas como PNN Chinganza y PNN Tatamá. Sin embargo, la gran apuesta en el sistema es la reserva de la sociedad civil y la definición de nuevas categorías que no existen actualmente. Estas categorías permitirán tener flexibilidad en el manejo de áreas como las municipales o las comunitarias.



**3.Pregunta de vía YouTube ¿Cuál ha sido la estrategia para fomentar la participación y colaboración con las comunidades locales en la gestión sostenible de las áreas protegidas y cómo ha impactado positivamente en la preservación ambiental según las metas establecidas por el SINAP?**

Respuesta PNNC. Robinson Galindo. Director Territorial Pacífico. A través del trabajo de los equipos de las áreas protegidas en cuanto a la generación de confianza con las comunidades, se promueve la labor de conservación. Esta labor no es exclusiva del PNNC, sino que también involucra a las comunidades y a actores tanto privados como públicos. Esta colaboración es la mejor opción para lograr la conservación de las áreas. En la Territorial, se pueden consolidar acuerdos de conservación y acuerdos de uso con los distintos actores. Además, se han establecido Regímenes Especiales de Manejo (REM) con las comunidades indígenas y afrodescendientes, así como acuerdos de uso, lo que ha permitido desarrollar actividades que benefician y mejoran el bienestar de las comunidades.

**4.Pregunta de vía YouTube ¿Cómo piensan fortalecer el ecoturismo de naturaleza en los parques nacionales naturales de Colombia, incorporando iniciativas que no solo impulsen la conservación ambiental, sino que también generen oportunidades innovadoras para el desarrollo económico local y regional, contribuyendo así de manera trascendental al crecimiento sostenible del país?**

Respuesta PNNC. Luis Olmedo. Director General. El turismo de naturaleza lo vemos como un puente y no como un muro. Para esto, se debe hacer una revisión de lo que se ha realizado, analizar los desafíos que tenemos como responsables líderes de procesos de conservación, pero reconociendo que no somos los únicos actores y plantear una estrategia de futuro. Desde esa perspectiva, la estrategia es de innovación. Identificar dos grandes visiones entendiendo que el territorio es uno solo y que tiene diferentes visiones. Para ello, saber generar acciones de adentro hacia afuera de los parques dinamiza las prácticas de conservación. Evitar que el ecoturismo se convierta en una amenaza y se fortalezca como una oportunidad. Eso implica fortalecer la gestión del conocimiento, cómo lo cuidamos, qué parte de ese cuidado podemos hacer conjuntamente y qué parte debería tener un uso más restringido. En segundo lugar, la educación para que cada visitante empiece un proceso de apropiación y se convierta en un guardaparque voluntario. Y, en tercer lugar, se trata de una economía productiva, desde las más básicas como servicios de alimentación, transporte, guianza, hasta otros más complejos como pueden ser tours de aventura, culturales, de conocimiento científico, que requieren de plataformas más sofisticadas. Para esto, se debe articular a los actores, llegar, por ejemplo, al avistamiento de aves con un contenido educativo y científico que se pueda hacer para todos los públicos, pero de manera diferenciada, encontrar lenguajes y cómo llegar a los niños. Para esto, se debe realizar una estrategia de adentro hacia afuera y fortalecer los procesos de comunicación (radios, internet).

**5. Pregunta de vía YouTube ¿Qué tipo de incidencia tiene la eventual presencia de la sede de la Armada en el PNN Gorgona frente al programa de Ecoturismo del Área?**



Respuesta **PNNC**- Vía Informe de rendición de cuentas. No presenta ninguna incidencia en el área protegida.

**6. Pregunta de vía YouTube ¿Cuáles son los resultados y avances concretos que se pueden destacar en relación con el compromiso y contribución al SINAP durante el último período de gestión?**

Respuesta **PNNC**- Vía informe de rendición de cuentas. Como parte de los resultados y avances concretos que se pueden destacar en relación compromisos de Parques Nacionales Naturales de Colombia – **PNNC**, que han permitido contribuir a la consolidación del Sistema Nacional de Áreas Protegidas, se pueden destacar los siguientes:

- **PNNC** en su rol de Coordinador del **SINAP**, pero también responsable de la administración de las áreas protegidas que tiene bajo su responsabilidad, Ha venido desarrollando ejercicios de dinamización interna y externa<sup>1</sup> que Han permitido avanzar en la implementación de los compromisos establecidos en la política CONPES 4050/2021 para la consolidación del **SINAP**; se avanza en el cumplimiento de acciones bajo la responsabilidad institucional en sus diferentes objetivos, y así mismo en la labor de seguimiento de estos compromisos, cuyos resultados se presentaron en la rendición de cuentas de manera más específica.
- Se han realizado encuentros nacionales Intersirap (tres), los cuales han permitido reunir a representantes y actores de las diferentes instancias de los sistemas regionales de áreas protegidas y las autoridades ambientales regionales, para adelantar en un escenario común la socialización de los avances en la implementación de la política CONPES, precisar compromisos interinstitucionales y promover la articulación con las regiones a través de los Sistemas regionales de áreas protegidas y las autoridades ambientales regionales para lograr avanzar en la implementación de la política.
- La participación en los INTERSIRAP fue de 150 personas delegadas de 25 autoridades ambientales regionales, de las Secretarías Técnicas de los 6 SIRAP, de SIDAP, de las 6 Direcciones Territoriales de **PNNC**, de 8 entidades nacionales y otros representantes de grupos u actores del **SINAP**.
- **PNNC** acompañó a las autoridades ambientales en el levantamiento de información de la efectividad del manejo de las áreas protegidas públicas,

---

1





logrando al cierre de la vigencia 2023 un total de 313 áreas protegidas, pertenecientes a 31 autoridades ambientales (CAR, CDS y **PNNC**), lo que representa un progreso del 247,77% en el levantamiento de la información de su manejo, frente a lo presentado en el documento de diagnóstico para la construcción de la política del **SINAP**, donde se identificó que en el 2018 tan solo 90 áreas protegidas habían analizado su efectividad de manejo. De las 313 áreas, 305 corresponden a línea de seguimiento y 8 a línea base en sus análisis de efectividad

- El proceso de apoyo desde **PNNC** a los análisis de la efectividad del manejo, se desarrolló mediante tres (3) fases, la primera relacionada con el aprestamiento, la cual tiene como propósito motivar a las diferentes autoridades ambientales en el análisis de la efectividad del manejo de sus áreas protegidas administradas. Una siguiente fase, comprende la generación de capacidades, con esta se busca que las diferentes autoridades ambientales entiendan la importancia, alcance y utilidad del análisis de efectividad del manejo como mecanismo de seguimiento, evaluación y retroalimentación, así como que conozcan el uso de la herramienta de efectividad. Y una última fase, de implementación, dirigida a orientar técnicamente a las autoridades ambientales y actores estratégicos relacionados con el manejo, en el análisis de su efectividad.
- **PNNC**, en su rol de coordinador del **SINAP**, elaboró el documento diagnóstico preliminar de la línea base de los subsistemas de Áreas Protegidas que analizaron su efectividad de manejo, a partir de los resultados levantados entre 2020 y 2021 para seis (6) subsistemas regionales – SIRAP Orinoquia,
- Andes Nororientales, Andes Occidentales, Pacífico, Caribe y Amazonía-, y uno (1) temático, correspondiente al SIRAP Eje Cafetero.
- Se avanza estructuración y fortalecimiento de la plataforma del Sistema de Información de Monitoreo del **SINAP**, el cuál es administrado por Parques Nacionales Naturales de Colombia y cuenta con una definición y estructuración de indicadores de gestión y de resultados en temas de efectividad, representatividad y conectividad, en coherencia con la Política CONPES 4050/21.
- Desde las Direcciones Territoriales de **PNNC** y el nivel central se continua apoyando y/o orientando el funcionamiento de los seis (6) Subsistemas Regionales de Áreas Protegidas -SIRAP- de acuerdo a la regionalización dada en el Decreto 2372 del 2010 (compilado por el Decreto 1076/15); estos SIRAP Han avanzado en la gestión y/o actualización de sus planes de acción (algunos con estrategia financiera formulada o en proceso de formulación), frente a los compromisos establecidos en la política CONPES 4050/21 y avanzan en la implementación de los planes de trabajo u operativos de la presente vigencia y con ello se aporta a la consolidación del **SINAP**.
- En el marco de las competencias de la Entidad como coordinadora del **SINAP** y como administradora del Registro Único Nacional de Áreas Protegidas – RUNAP - , se continúa el trabajo articulado entre diferentes grupos de trabajo de la institución para adelantar mejoras y/o ajustes necesarios a la plataforma; así mismo, se adelantan trabajos conjuntos con las autoridades ambientales competentes, para garantizar que la información almacenada sea precisa,



completa y coherente, y de esta manera continuar generando informes y reportes directamente por el aplicativo o herramienta actual del RUNAP, la cual está más fortalecida y mejorada para responder a los compromisos de país, aportando a tener un sistema que garantice el intercambio y la posible interoperabilidad, con mayor precisión y completitud en la información, más amigable en el manejo, que permita Hacer seguimiento al avance de las metas de país, y que sea insumo fundamental del Sistema de Monitoreo del **SINAP** en el marco de la implementación del CONPES 4050.

- Se realiza las estadísticas del indicador de representatividad del **SINAP** semestrales, con los insumos de información disponibles a partir de la actualización periódica de las áreas protegidas que se inscriben en el RUNAP (capa de RUNAP actualizada), y la información de biomas IAvH del Instituto de Investigación de Recursos Biológicos Alexander von Humboldt, compilada en el mapa de ecosistemas v 2.1 por el IDEAM en 2017 (escala 1:100.000). Por ejemplo, para el 2º semestre de 2023, para este indicador se incrementaron cuatro (4) unidades que no estaban representadas en el **SINAP**, las cuales se asocian con: a) La ampliación del Parque Nacional Natural Sierra Nevada de Santa Marta, el cual abarca superficie de dos (2) unidades de análisis ecosistémicas (UAE): Hidrobioma Estribación sur Sierra Nevada de Santa Marta y Orobioma Subandino Ariguaní-Cesar, y b) El registro de la Reserva Natural de la Sociedad Civil (RNSC) El Raudal (ID 2103), que abarcó dos (2) unidades de análisis ecosistémicas (UAE): Zonobioma Húmedo Tropical Truandó, e Hidrobioma Truandó.
- Se avanza en la implementación de la ruta de declaratoria de nuevas áreas del **SINAP** para ocho (8) procesos: cinco (5) procesos de nuevas áreas y tres (3) procesos de ampliación de áreas protegidas, del portafolio que lidera Parques Nacionales Naturales de Colombia; se resalta la protocolización de la declaratoria del Parque Nacional Natural Serranía de Manacacías (Resolución 1287 del 28 de noviembre de 2023) en 68.030,6 Ha, en el cual se conservarán doce (12) de los trece (13) ecosistemas presentes en toda la Serranía.

**7. Pregunta de vía YouTube. Es posible tener acceso a la presentación que están haciendo, podemos revisarla... gracias**

Respuesta **PNNC**- Vía informe de rendición de cuentas. La presentación quedara dispuesta en la página web de **PNNC** banner participa para consulta ciudadana. <https://www.parquesnacionales.gov.co/entidad/rendicion-de-cuentas/>

**8. Pregunta de vía YouTube. Cómo ha impactado positivamente en la preservación ambiental según las metas establecidas por el SINAP.**

Respuesta **PNNC** -vía informe de rendición de cuentas. Las Metas establecidas para la Consolidación del Sistema Nacional de Áreas Protegidas se hallan establecidas en el Plan de Acción y Seguimiento de la Política CONPES 4050 del 2021; el impacto en la preservación ambiental que generará el cumplimiento de las Metas establecidas para el **SINAP** según el documento CONPES, depende del avance en el cumplimiento de cada uno de los objetivos y estrategias establecidas por esta política nacional (ver siguiente cuadro).



Objetivo	LINEA ESTRATEGIA
<p>Objetivo 1: Aumentar la protección del patrimonio natural y cultural en el Sinap, con el fin de mantener los procesos ecológicos y evolutivos clave que permitan la funcionalidad y permanencia de la diversidad biológica, y de las contribuciones que esta genera al bienestar humano.</p>	1. Mejorar la definición de las metas de conservación para el Sinap
	2. Aumentar las categorías de manejo de áreas protegidas del Sinap para la conservación del patrimonio natural y cultural
	3. Aumentar la creación de áreas protegidas a partir de las metas de conservación del Sinap
	4. Disminuir los impulsores de degradación del patrimonio natural y cultural conservado en el Sinap
<p>Objetivo 2: Aumentar la conectividad de las áreas protegidas del Sinap en paisajes terrestres y marinos más amplios, con el fin de aportar al logro de los objetivos de conservación del país, al mantenimiento de las contribuciones de la naturaleza, al bienestar de la población y al mejoramiento de la resiliencia de los paisajes en los que se encuentran las áreas protegidas.</p>	5. Reducir la transformación de los paisajes continentales y marinos que contienen a las áreas protegidas, especialmente en los Andes, sus valles interandinos, el piedemonte orinoquense y piedemonte amazónico, el Caribe, el Pacífico caucano y nariñense y el arco noroccidental de la Amazonia, para mejorar la resiliencia y facilitar la transición hacia el uso sostenible de dichos paisajes.
	6. Fortalecer la integración de las estrategias de conservación in situ a los diferentes procesos de planeación y ordenamiento ambientales que se adelantan a nivel regional, departamental, municipal, en territorios de grupos étnicos y local, de acuerdo con los contextos biofísicos, sociales, económicos, culturales y político-administrativos particulares
<p>Objetivo 3: Incrementar la efectividad en la gestión del Sinap y sus áreas protegidas, con el fin de asegurar sus valores de conservación y la permanencia de las contribuciones de la naturaleza esenciales para el bienestar de la población.</p>	7. Mejorar la gobernanza para la gestión incluyente y corresponsable de las áreas protegidas y de diferentes ámbitos de gestión del Sinap con un enfoque de justicia y de derechos
	8. Fortalecer la planificación del manejo de las áreas protegidas y del sistema
	9. Mejorar la financiación del Sinap
	10. Mejorar la eficiencia en la gestión de las instituciones públicas asociadas a las áreas protegidas
	11. Mejorar la gestión del conocimiento en el Sinap
<p>Objetivo 4: Incrementar la corresponsabilidad de los sectores productivos en la gestión de las áreas protegidas, así como la retribución por las acciones de conservación que allí realizan las comunidades locales, determinantes para la equidad y el desarrollo económico, social y cultural del país.</p>	12. Disminuir las limitaciones al desarrollo de proyectos de vida de quienes habitan o hacen uso de las áreas protegidas públicas, con especial atención en las comunidades locales (campesinas) y grupos étnicos en condiciones de vulnerabilidad y pobreza
	13. Incrementar la retribución a las acciones de conservación de quienes habitan las áreas protegidas, especialmente de las comunidades locales (campesinas) y grupos étnicos
	14. Mejorar la eficiencia en el acceso a las contribuciones de la naturaleza generadas en las áreas protegidas públicas como fuente de bienestar humano y equidad social
	15. Incrementar la corresponsabilidad en los costos de la conservación de las áreas protegidas por parte de los sectores productivos
	16. Aumentar la contribución de las entidades territoriales en la financiación de la conservación de las áreas protegidas

De acuerdo a lo anterior, es importante considerar que los anteriores objetivos y estrategias, le apuestan al cumplimiento del objetivo general de la política, que es: Reducir al 2030 el riesgo de pérdida de naturaleza en el Sistema Nacional de Áreas Protegidas (**SINAP**), de tal manera que se garantice la protección de la biodiversidad y los servicios ecosistémicos que soportan el desarrollo social, económico y cultural de la nación”.

Por otro lado, es importante tener presente que esta política para el **SINAP** se aprueba en 27 de septiembre del 2021 y desde esa fecha rige y de alguna manera las diferentes entidades y sectores se aprestan para dar inicio a su respectiva implementación, de acuerdo a sus competencias y responsabilidad asignada en el CONPES.

La implementación de esta política CONPES 4050/21, lleva algo más de dos años, por ende, a medida que avance su implementación se logrará el cumplimiento de sus metas y estas a su vez generar impacto sobre la “preservación ambiental” la cual estará asociada al cumplimiento de sus cuatro objetivos y así mismo el objetivo general de la política; por ello, será importante Hacer el seguimiento al cumplimiento de estos compromisos en el tiempo, los cuales generaran impactos en aspectos de: la protección del patrimonio natural y cultural en el **SINAP**, la conectividad de las áreas protegidas del **SINAP** en paisajes terrestres y marinos más amplios; incrementar la efectividad en



PARQUES NACIONALES  
NATURALES DE COLOMBIA

la gestión del **SINAP** y sus áreas protegidas y la de incrementar la corresponsabilidad de los sectores productivos en la gestión de las áreas protegidas, así como la retribución por las acciones de conservación que allí realizan las comunidades locales.

### Análisis sentimientos expresados por los participantes en el foro de rendición de cuentas en las redes sociales.

SENTIMIENTOS EXPRESADOS			
MEDIO	POSITIVOS	NEGATIVOS	NEUTRALES
<b>YouTube</b>	2	0	0
<b>Facebook</b>	2	1	2
<b>X antes Twitter</b>	0	0	0

Tabla No.6 Consolidado de sentimientos expresados en comentarios. Tercer Foro de rendición de cuentas

#### **YouTube**

- 1.Excelente labor para todos los parquéanos! Felicitaciones, toda mi admiración
2. Admirable la labor que realiza **PNNC**, invitando a los colombianos a que no sólo conozcamos los parques, sino que también, los cuidemos.

#### **Facebook**

- 1.La naturaleza es hermosa y los paisajes de Colombia son esplendido
- 2.Excelente iniciativa para generar diálogo sobre un tema de mucho interés como lo es el ecoturismo.
- 3.La ganadería es el mayor depredador destructor del medio ambiente y Nuestra Biodiversidad en el mundo, para tener una vaca se deben arrasar y destruir una hectárea de bosques selvas tropicales o páramos. La ganadería es la pandemia de Nuestros Recursos Hídricos Forestales y ambientales.
- 4.No rotundo a la ganadería en Colombia tierra de Selvas, páramos hermosos, bosques y paisajes.
- 5.sobre la relación estratégica de la Territorial y el sector público aliado en la región CVC fiscalía etc quien evalúa, porque con ese director Ha sido fatal y se Ha retrocedido vasta ver lo que ocurre en farallones el estado. Actual del parque los graves conflictos actuales, fatal reproble



## 5. DESTINACION DE LOS RECURSOS PARA EL DESARROLLO DE RENDICION DE CUENTAS

Los Foros ciudadanos de rendición de cuentas del PNNC se realizaron en el marco de los encuentros territoriales de planeación de las Direcciones Territoriales de Amazonia, Andes Occidentales y Pacífico.

## 6. SEGUIMIENTO Y EVALUACIÓN DE LOS FOROS DE RENDICIÓN DE CUENTAS

A continuación, se relacionan los resultados obtenidos durante los foros ciudadanos de rendición de cuentas 2022-2023

### Participación presencial

ASISTENTES PRESENCIALES		
Primer foro	Segundo foro	Tercer foro
36	56	58

Tabla No.7 Lista de asistentes - Código GD-FO-02

### Visualizaciones en los canales digitales de participantes

VISUALIZACIONES EN YOUTUBE		
Primer foro	Segundo foro	Tercer foro
776	555	470

Tabla No.8 Estadísticas de visualizaciones en YouTube

VISUALIZACIONES EN FACEBOOK		
Primer foro	Segundo foro	Tercer foro
1.320 -77LIKES	955-49 LIKES	769 43 LIKES

Tabla No.9 Estadísticas de visualizaciones en Facebook

### Participación de diálogo presencial y virtual.

PARTICIPACIÓN CIUDADANA		
Medio	Preguntas	Comentarios-sentimientos
Presencial	4	0
YouTube	19	10
Facebook	1	12
X antes Twitter	0	0
<b>Total</b>	<b>23</b>	<b>25</b>

Tabla No.10 Consolidado de preguntas y comentarios de los participantes

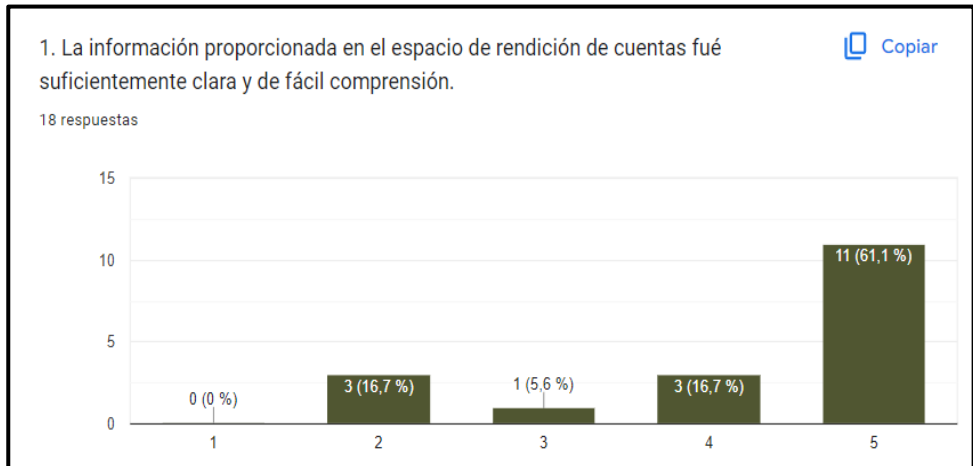


En el marco de los Foros ciudadanos realizados, se recibieron 23 preguntas de los asistentes, las cuales fueron contestadas en vivo durante la transmisión de cada uno de ellos. Aquellas que no se alcanzaron a contestar se relacionan en el presente informe. En cuanto a la expresión de los sentimientos de los participantes a través de los 25 comentarios recibidos, 13 tienen una apreciación positiva de la gestión, 5 tienen una apreciación negativa y 7 tienen una apreciación neutral.

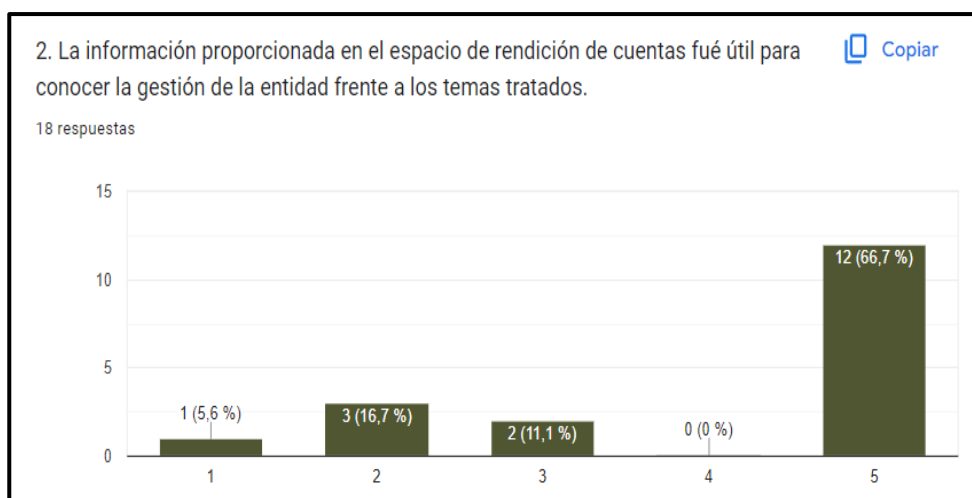
**Resultados de la encuesta de percepción de los foros de rendición de cuentas realizados por PNN**

Al finalizar los ejercicios de Rendición de Cuentas y de acuerdo con la normativa vigente, la Oficina Asesora de Planeación (OAP) y el Grupo de Comunicaciones y Educación Ambiental (GCEA) socializaron el código QR con la encuesta de percepción de los eventos de rendición de cuentas, obteniendo los siguientes resultados:

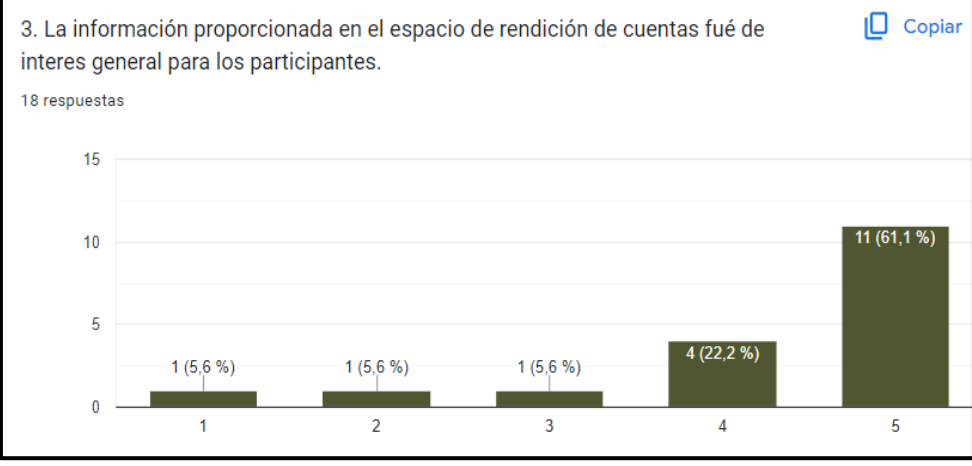
**Total, respuestas encuesta: 18**



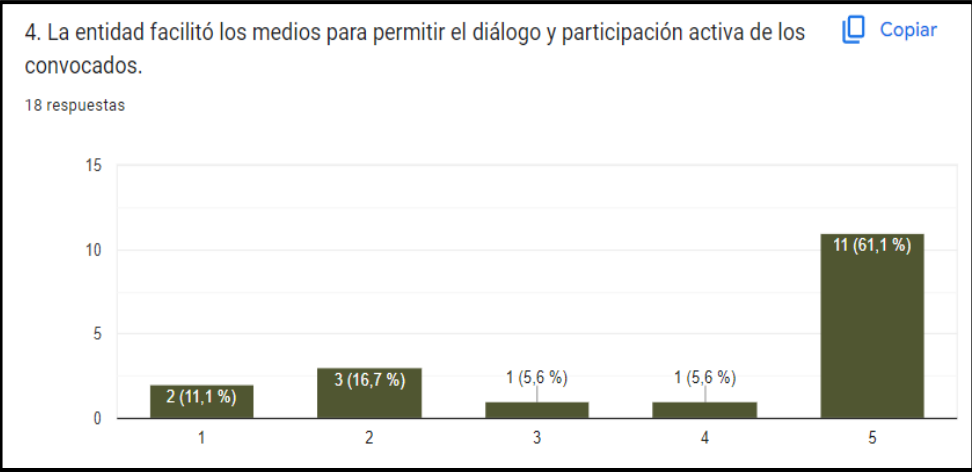
Gráfica No.2 Respuesta a la encuesta de los foros ciudadanos - Información clara y fácil de comprender.



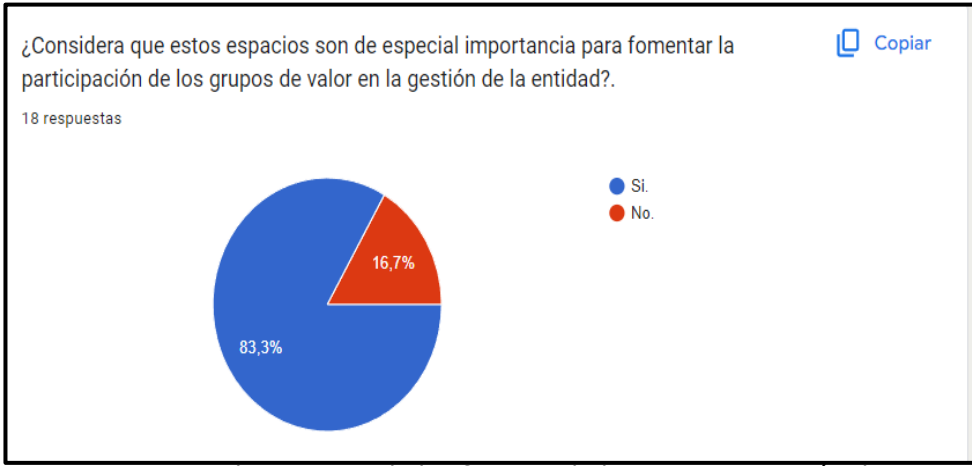
Gráfica No.3 Respuesta a la encuesta de los foros ciudadanos - Utilidad de la información.



Gráfica No.4 Respuesta a la encuesta de los foros ciudadanos - Interés general de la información.



Gráfica No.5 Respuesta a la encuesta de los foros ciudadanos - Diálogo y participación.



Gráfica No.6 Respuesta a la encuesta de los foros ciudadanos - Participación de grupos de valor.



## 7. CONCLUSIONES

De acuerdo con los resultados obtenidos de los foros de rendición de cuentas 2022-2023, se puede concluir lo siguiente:

- En términos de gestión administrativa, para el desarrollo de los foros de rendición de cuentas fue fundamental el apoyo de las áreas estratégicas, misionales y administrativas de Parques Nacionales Naturales de Colombia.
- La Foros de rendición de cuentas 2022-2023 contó con una participación de 150 asistentes presenciales, y 4.845 visualizaciones a través de los canales habilitados. Los grupos de valor participantes fueron ciudadanos, funcionarios, organizaciones comunitarias, academia, entre otros.
- En lo referente a la estrategia de comunicación, desde el Grupo de Comunicaciones y educación ambiental fue liderada de manera eficaz, la difusión de los foros de rendición de cuentas a través de los canales oficiales definidos por el PNNC
- Fueron garantizados los espacios de interlocución y diálogo con la ciudadanía, a través de la encuesta de identificación de temáticas, la apertura y disponibilidad de canales para la recepción y respuesta de preguntas formuladas por los participantes.
- El evento tuvo una difusión en las fases de preparación (identificación de temáticas en el desarrollo de los foros de rendición de cuentas), previo a su desarrollo (invitación masiva de los grupos de valor y de interés) y durante su desarrollo (transmisión).
- Los contenidos determinados se identificaron de acuerdo con su relevancia estratégica en la entidad, de manera concertada con el director general de Parques y adicionalmente fueron consultados con la ciudadanía, para establecer los énfasis y prioridades de los temas de especial interés. Se dio cumplimiento de un 100% de los contenidos planificados.
- Los contenidos de información fueron consolidados y construidos con el apoyo de las áreas fuente de información. Liderado por la OAP como área responsable de asegurar la calidad y consistencia de estos.
- La evaluación realizada a la información recopilada a través del *formulario de encuesta de evaluación de la percepción ciudadana frente a los foros ciudadanos de rendición de cuentas 2022-2023*, presentaron resultados satisfactorios frente a la calidad de la información presentada.
- Es de resaltar que cada dependencia responsable de las actividades respectivas ejerció su rol, de acuerdo con los alcances definidos, funciones y competencias, aportando de esta forma en el desarrollo de los eventos de acuerdo con lo planificado.





- Fue garantizado este espacio de participación ciudadana a través del desarrollo de los Foros ciudadanos de Rendición de Cuentas 2023, en cumplimiento de lo establecido en La Constitución Política de Colombia, la Ley 1757 de 2015, la Ley 1474 de 2011 y demás normatividad legal vigente aplicable para efectos de este ejercicio.

### **Oportunidades de mejora.**

- En el marco de la política de Gestión y conocimiento e innovación incorporar para la rendición de cuentas de la entidad vigencia 2024 otros mecanismos y espacios de diálogo establecidos en el Manual único de Rendición de Cuentas del Departamento Administrativo de la Función Pública para llegar a más grupos de interés de la entidad.
- Concertar con la alta dirección los mecanismos y espacios de diálogo con la que se rendirá cuentas, los temas, fechas y demás aspectos logísticos con anterioridad.
- Contar con un solo sistema de información para tener los insumos necesarios para la recolección de documentos soporte de la rendición de cuentas.
- Por la misionalidad de la entidad, se recomienda realizar la rendición de cuentas en cada dirección territorial en conjunto con el Nivel central para llegar al 100% del territorio y a los grupos de interés de la entidad.
- Incluir en la rendición de cuentas información obligatoria como los estados financieros de la entidad, la gestión de la contratación y la ejecución del presupuesto.
- Incluir otros temas administrativos relevantes, como los relacionados con la gestión del talento humano, especialmente las acciones desarrolladas para mejorar la seguridad del personal frente al riesgo público en las áreas protegidas y demás gestiones representativas en torno a la protección de los Guarda parques.

## **8.ANEXOS**

Anexo No 1. Encuesta ciudadana Rendición de cuentas de Parques Nacionales Naturales de Colombia 2022-2023.

Anexo No.2. Presentaciones realizadas en los Foros ciudadanos.

---

Elaboró: Clara Paola Cárdenas- Contratista Oficina Asesora de Planeación

Revisó: Gloria Rocío Pereira- Contratista Oficina Asesora de Planeación

Aprobó: Andres Mauricio León- Jefe Oficina Asesora de Planeación

# Rendición de cuentas de Parques Nacionales Naturales de Colombia 2022-2023

Parques Nacionales Naturales de Colombia realizará su rendición de cuentas a la ciudadanía próximamente, y queremos contar con la participación de ustedes para identificar los principales temas de interés que desarrollaremos en este espacio de diálogo y control social.

*\* Indica que la pregunta es obligatoria*

---

1. Nombres y Apellidos \*

---

2. Correo electrónico \*

---

3. Edad \*

*Marca solo un óvalo.*

Menos de 18 años

Entre 18 y 30 años

Entre 30 y 40 años

Más de 40 años

4. ¿Pertenece a algún grupo étnico: Indígenas, Afrocolombianos (incluye afrodescendientes, negros, mulatos, palenqueros de San Basilio), Raizales del archipiélago de San Andrés y providencia y Rom? \*

*Marca solo un óvalo.*

Si

No

5. Si la respuesta anterior fue "Si" por favor indique a qué grupo étnico: Indígenas, Afrocolombianos (incluye afrodescendientes, negros, mulatos, palenqueros de San Basilio), Raizales del archipiélago de San Andrés y Providencia y Rom pertenece.
- 

6. ¿Pertenece a alguna asociación, veeduría, ente de control o agremiación? \*

*Marca solo un óvalo.*

Si

No

7. Si la respuesta anterior fue "Si" por favor indique cuál es la asociación, veeduría, ente de control o agremiación a la que pertenece.
-

## 8. Temas que le gustaría que fueran tratados en la rendición de cuentas: \*

*Selecciona todos los que correspondan.*

- Conservación del Sistema Nacional de áreas protegidas- SINAP.
- Avance en los procesos de restauración y rehabilitación de ecosistemas.
- Saneamiento predial (solución de situaciones de predios ubicados en áreas protegidas)
- Investigación, monitoreo y manejo de vida silvestre.
- Efectividad del manejo (consolidación de las áreas protegidas como núcleos de conservación).
- Actividades de ecoturismo.
- Finanzas ambientales (gestión de recursos para la administración de las áreas protegidas).
- Procesos de educación ambiental.
- Autoridad ambiental y gestión del riesgo (acciones para reducir las presiones de las áreas protegidas).
- Infraestructura en áreas protegidas.
- Asuntos y cooperación internacional (Gestión de alianzas y articulación interinstitucional e internacional para el cumplimiento de los compromisos misionales de la entidad)
- Modernización y fortalecimiento institucional (acciones administrativas para mejorar la eficiencia en la gestión pública
- Acuerdos de conservación con comunidades locales al interior o en las zonas de influencia de las áreas protegidas.
- Gestión Presupuestal.

Aceptación de términos

9. Autorizo de manera libre, previa y voluntaria a Parques Nacionales Naturales de Colombia como responsable del uso de mis datos para fines de almacenamiento, actualización de información e invitación a eventos y/o actividades, teniendo en cuenta la Política de Tratamiento de Datos Personales dispuesta en la ley 1581 de 2012 y demás que le sean complementarias. \*

Para conocer los términos, principios y derechos de protección de datos acceda al enlace: <https://www.parquesnacionales.gov.co/portal/es/proteccion-de-datos-personales/>

*Marca solo un óvalo.*

Si

No

**Muchas gracias por su respuesta**

---

Este contenido no ha sido creado ni aprobado por Google.

Google Formularios





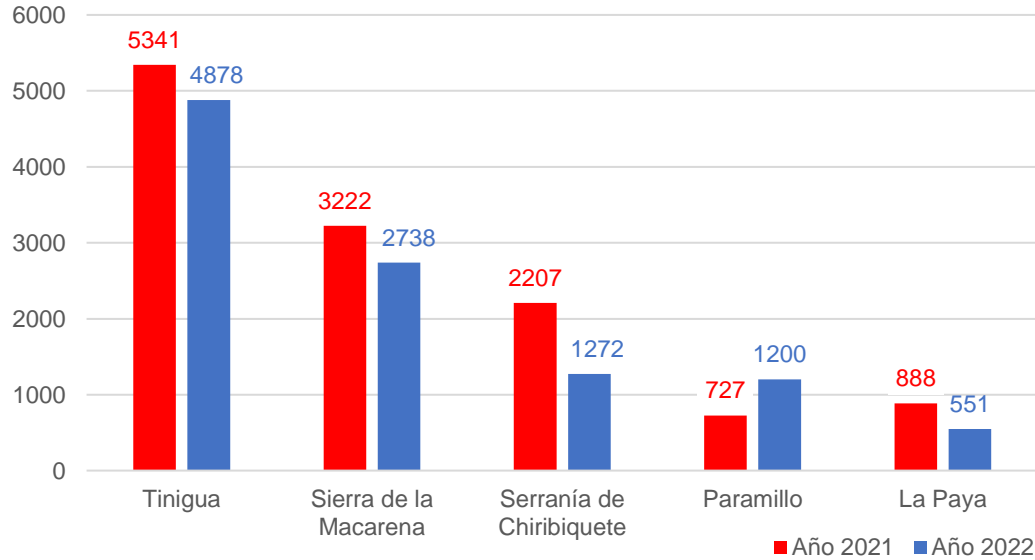
**PARQUES NACIONALES  
NATURALES DE COLOMBIA**

**Foro Ciudadano  
Rendición De Cuentas  
Parques Nacionales de  
Colombia-PNNC  
2023**





Deforestación en PNN años 2021 y 2022



5 parques concentran más del 80 % de deforestación nacional.

- Tinigua
- Sierra de la Macarena
- Serranía de Chiribiquete
- Paramillo
- La Paya



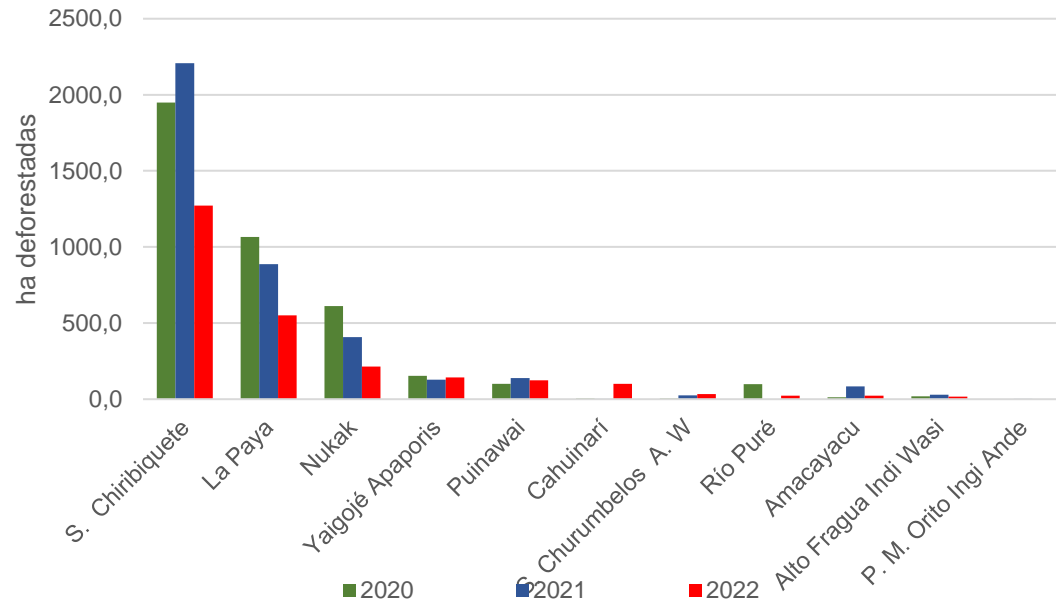
La deforestación en el SNPNN, representa el 10% del total nacional de 12.449 Hectáreas afectadas

- Tinigua 4.878 Ha
- Sierra de la macarena 2.738 Ha



Un total de 1.826 Ha fue la reducción de la deforestación en las áreas del SNPNN, al pasar de 14.275 Ha a 12.449 Ha

### Deforestación en PNN -DTAM Años 2020 - 2022



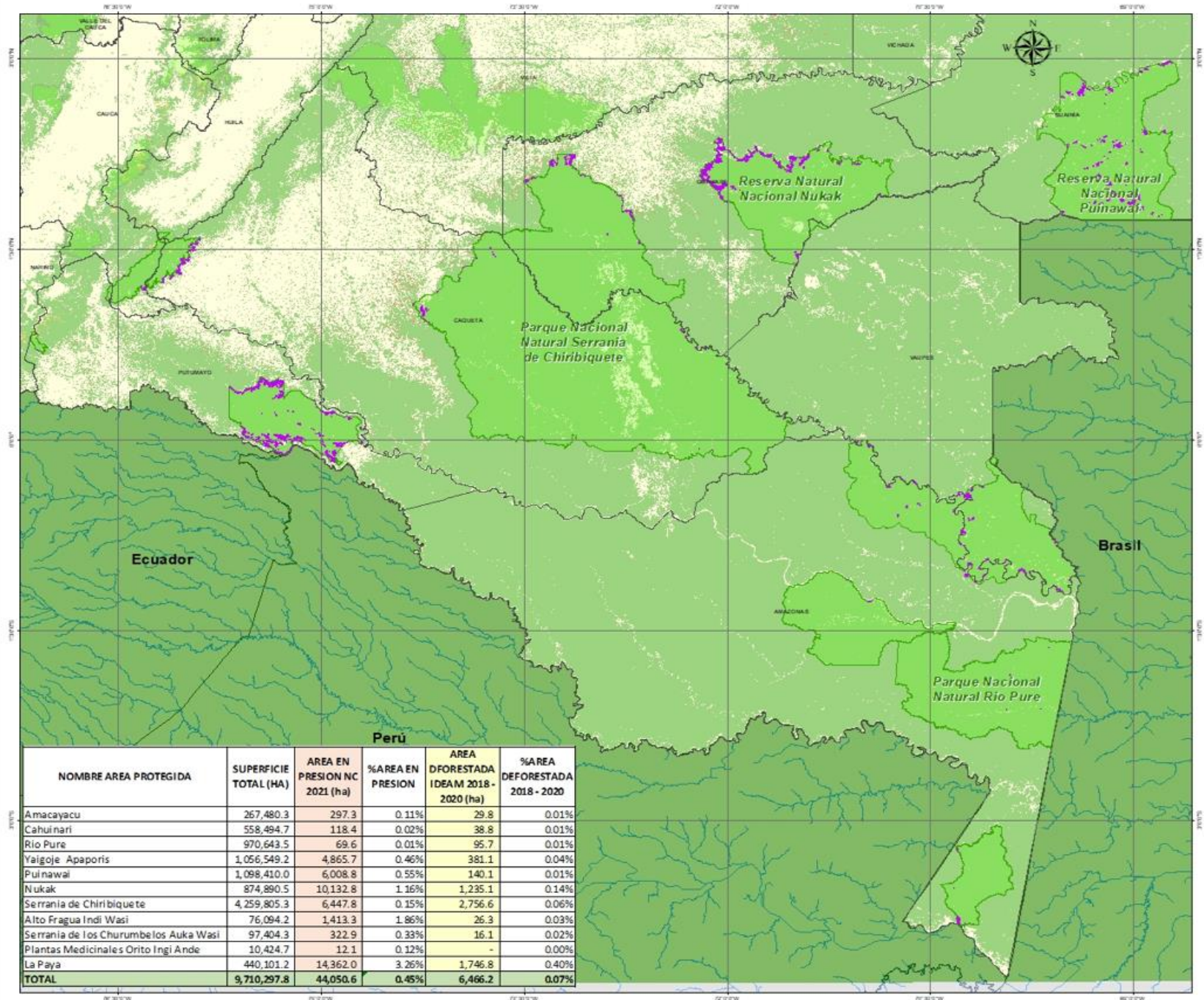
En el 2022, **3 parques** concentran mas del 80% de deforestación:

- Serranía de Chiribiquete 51%
- La Paya 22%
- Nukak 8.6%

La deforestación al 2022 de los PNN de la DTAM, es de 2502ha aproximadamente el 2% del total nacional

- Serranía de Chiribiquete 1272ha
- La Paya 551ha
- Nukak 215ha

Un total de 1.408ha es la diferencia de deforestación de las AP de la DTAM entre el 2021 y 2022, pasando de 3.910ha a 2.502ha respectivamente.



NOMBRE AREA PROTEGIDA	SUPERFICIE TOTAL (HA)	AREA EN PRESION NC 2021 (ha)	%AREA EN PRESION	AREA DFORESTADA IDEAM 2018 - 2020 (ha)	%AREA DFORESTADA 2018 - 2020
Amacayacu	267,480.3	297.3	0.11%	29.8	0.01%
Cahuinari	558,494.7	118.4	0.02%	38.8	0.01%
Río Puro	970,643.5	69.6	0.01%	95.7	0.01%
Yaijoje Apaporis	1,056,549.2	4,865.7	0.46%	381.1	0.04%
Puinawá	1,098,410.0	6,008.8	0.55%	140.1	0.01%
Nukak	874,890.5	10,132.8	1.16%	1,235.1	0.14%
Serranía de Chiribiquete	4,259,805.3	6,447.8	0.15%	2,756.6	0.06%
Alto Fragua Indi Wasi	76,094.2	1,413.3	1.86%	26.3	0.03%
Serranía de los Churumbelos Auka Wasi	97,404.3	322.9	0.33%	16.1	0.02%
Plantas Medicinales Orito Ingi Ande	10,424.7	12.1	0.12%	-	0.00%
La Paya	440,101.2	14,362.0	3.26%	1,746.8	0.40%
<b>TOTAL</b>	<b>9,710,297.8</b>	<b>44,050.6</b>	<b>0.45%</b>	<b>6,466.2</b>	<b>0.07%</b>



**LEYENDA**

- AREA REGISTRADA PRESION
- Áreas Protegidas DTAM
- Limite Parques
- Dre 150k

**Value**

- Bosque estable
- Deforestacion
- Sin informacion
- Regeneracion
- No bosque estable
- Nodata

NOTA: Si tiene comentarios o observaciones con respecto a este producto, favor escribirlos en el correo: [atencionalcliente@pnn.gov.co](mailto:atencionalcliente@pnn.gov.co) o en la línea de atención al cliente: 01-8000-12345

**LOCALIZACIÓN GENERAL**



## Cultivos de uso ilícito (coca)

PNN	2018	2019	2020	2021	2022	Tendencia
RNN Nukak	1375	1066	1122	1249	1622	AUMENTÓ
PNN Serranía de Chiribiquete	17	21	19	22	14	ESTABLE
PNN La Paya	484	723	622	762	1840	AUMENTÓ
PNN Alto Fragua	44	41	1	6	11	DISMINUYÓ
PNN Serranía Churumbelos	17	22	0	4	18	ESTABLE
SF Plantas Medicinales Orito	2	0	0	0	0	DISMINUYÓ

Fuente: MinJusticia 2023



# Estrategias para abordar la deforestación en los PNN de la Amazonía

## Acuerdos de conservación

### PNN ALTO FRAGUA INDI WASI

**2023**

31 acuerdos de Restauración ecológica participativa

1531 hectáreas bajo acuerdo de las cuales 358 están en restauración.

#### Antecedentes

Acuerdos de conservación con 120 familias

### PNN SERRANÍA DE CHIRIBIQUETE

**2023**

8 acuerdos de conservación en zona colindante  
2 acuerdos de restauración ecológica participativa

**2021**

10 Acuerdos de sistemas sostenibles  
100 hectáreas en sistemas agroforestales y enriquecimiento.

## Restauración ecológica

### RNN NUKAK

Proceso con familias campesinas ocupantes del AP

**2023**

100 hectáreas

**2022**

30 hectáreas

**2021**

200 hectáreas

### PNN SERRANÍA DEL CHIRIBIQUETE

**2023**

130 hectáreas con campesinos

58 hectáreas Resguardo El Itilla

39 hectáreas de sistemas sostenibles



Sistemas sostenibles en ZEA del PNN SCU

## Procesos con comunidades indígenas

### PNN AMACAYACU

2023 – 5 Hectáreas

2021 – 10 hectáreas

### PNN LA PAYA

2023 – 25 hectáreas

2021 – 11 hectáreas

### SF PLANTAS MEDICINALES ORITO

2021 – 17 hectáreas



Restauración con el Pueblo Siona PNN La Paya

## ACCIONES DE FORESTACIÓN DTAM Autoridad Ambiental

**Prevención:** (I) Producción de vallas informativas, como mecanismo de prevención para la reducción de la deforestación en procesos de comunicación y educación con comunidades del RNN Nukak, PNN La Paya y el PNN Serranía de Chiribiquete., (II) Incidencia en los Comités de Control y Vigilancia de los recursos naturales municipales y las Burbujas Ambientales (Amazonas, Caquetá y Guaviare), (III) Producción de material informativo y divulgativo (Cartillas, Pendones, Módulos y Audiovisual) relacionado con la estrategia de gestión de la Dirección Territorial Amazonia y sus áreas protegidas y (IV) Generación de información a través del análisis de imágenes satelitales y su socialización en las diferentes instancias de coordinación institucional.


**Vigilancia:** (I) Articulación con el IDEAM para consolidar la información generada por la metodología sistematizada de Alertas Tempranas de Deforestación, (II) Realización de Seguimiento y Monitoreo de Presiones y/o Amenazas mediante la ejecución de **20 sobrevuelos** en los departamentos de Amazonas, Caquetá, Guaviare, Putumayo y Guainía en sitios priorizados por la problemática de deforestación en la subregión del piedemonte y nororiente amazónico, fortaleciendo el ejercicio de la autoridad ambiental en lo local y regional, (III) Sistematización de la información de los recorridos de PVC en la plataforma institucional SICO SMART para realizar los análisis sobre las situaciones que pueden afectar las áreas protegidas, y (IV) Proyección de cabañas de Prevención, Vigilancia y Control para fortalecer la presencia institucional en los diferentes sectores de las áreas protegidas .

**Control:** (I) Ejercicio de autoridad ambiental acciones policivas y sancionatorias en los términos fijados por la ley al interior de las áreas protegidas con **55 investigaciones activas**, y (II) Coordinación con las autoridades ambientales regionales sobre las dinámicas ilegales de transformación del territorio identificadas en las zonas de influencia de las AP.



# Minería ilegal- PNNC

- PNN Río Pure (Amazonas)
- PNN Cahuinarí (Amazonas)
- Reserva Nacional Natural Punawai (Guanía): Coltán o tungsteno
- Parque Nacional Natural Serranía de los Churumbelos Auka Wasi (Cauca, Putumayo, Huila y Caquetá)
- PNN Farallones de Cali (Valle del Cauca)



## Que genera la Minería en las Áreas Protegidas

- Transformación de los ecosistemas naturales: Tala, Daños del recurso suelo
- Establecimiento de cambuches: residuos plásticos, heces fecales
- Maquinaria abandonada
- Uso de Combustible y de mercurio (daños en la salud)
- Establecimiento de economías ilícitas en comunidades locales
- Desplazamiento de población local
- Trata de personas
- Amenazas al personal de Parques y líderes

# RIO PURE COLOMBIA / BRASIL



MAPA GENERAL



CONVENCIONES

- Dragas
- Río: Pure / Purué
- Drenajes
- ▨ Parque Nacional Natural
- ▭ Municipios de Brasil
- ▭ Municipio de Japurá / Brasil
- ▭ Resguardos Indígenas
- Zonificación\_PNN Río Pure
- Zona Intangible
- Zona Primitiva

Escala: 1:2,500,000



Fuente de Información Datos: Abiertos;  
Sistema de Coordenadas Geográficas: GCS MAGNA







Más de 30 ríos  
600.000 beneficiarios

Dinámica territorial  
de Minería ilegal

421 socavones

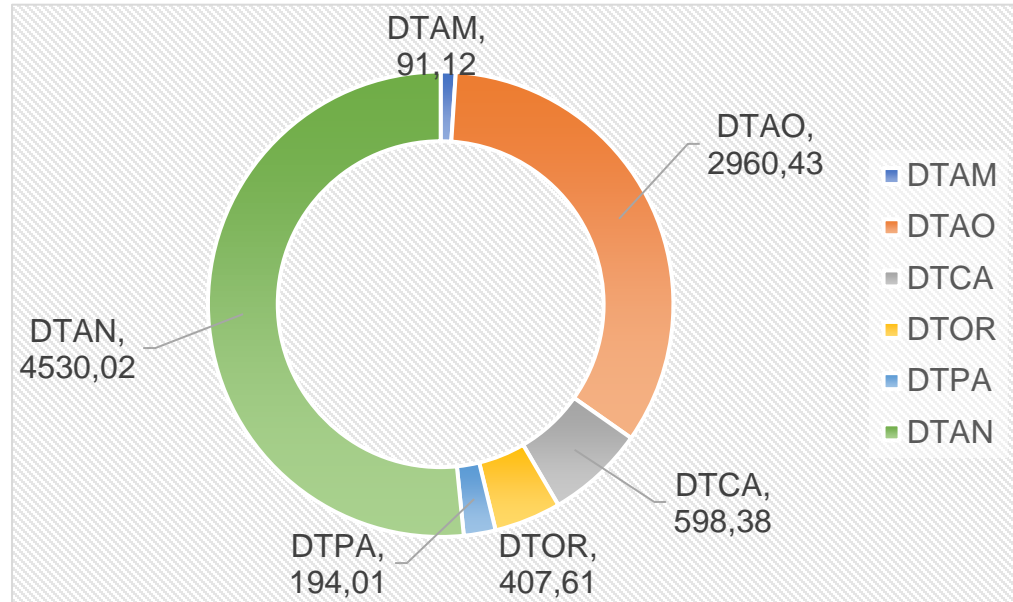
**6 Socavones Activos**  
Rutas de ingreso a  
las minas del  
Socorro



1. **Controles itinerantes e intermitentes** con apoyo de Ejercito y Policia
2. Acuerdo de Trabajo para la Gobernabilidad Ambiental 2020: Gobernación Valle de Cauca
3. **Contratación cierre de Socavones:** Alcaldía de Cali, Gobernación del Valle y PNN
4. **Comodato para construcción de puestos de control:** CVC y Alcaldía de Cali. Recursos en licitación recursos PNN
5. Inicio de **trabajo con comunidad de Peñas Blanca.** Alcaldía Santiago de Cali, Ejercito Nacional y PNN
6. **Decomisos de materiales:** Taladros industriales, Anfor, Remesa, Mercurio, Combustible: Ejercito, Policia de Carabineros, PNN
7. **Investigación, identificación, individualización de responsables, Maltrato animal:** Fiscalía General de la Nacional
8. **Análisis de laboratorio para evaluación del mercurio en sedimentos:** CVC
9. **12 dragones Colombia, 7 dragones Brasil:** Río Puré


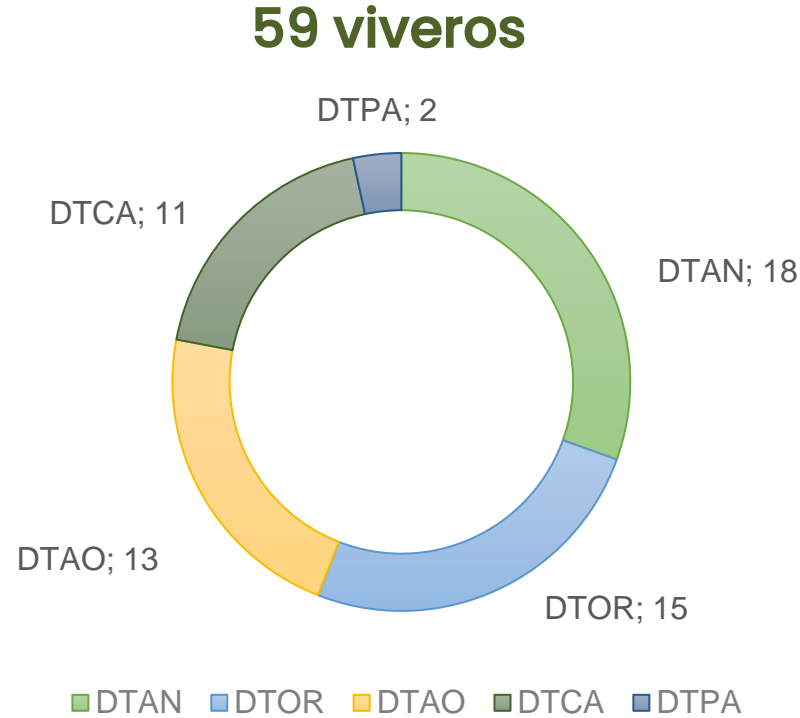
# Restauración ecológica

## 8.781 Hectáreas 2022-2023



- ❖ Bosque altoandino, páramo, bosque seco, bosque húmedo, matorral subxerofítico, y manglar.





- Más de **1 millón de plántulas de especies nativas** se producen en los viveros de Parques Nacionales.
- **480 especies nativas** propias de biomas que van desde bosque seco hasta páramo, pasando por bosque andino, bosque altoandino, bosque húmedo, matorral subxerofítico, y manglar.
- Proceso de instalación propagación de mangle en Vía Parque Isla de Salamanca.
- **Participación en 2 Simposios** en el marco del VI Congreso Iberoamericano y del Caribe de Restauración y V Congreso Colombiano de restauración.

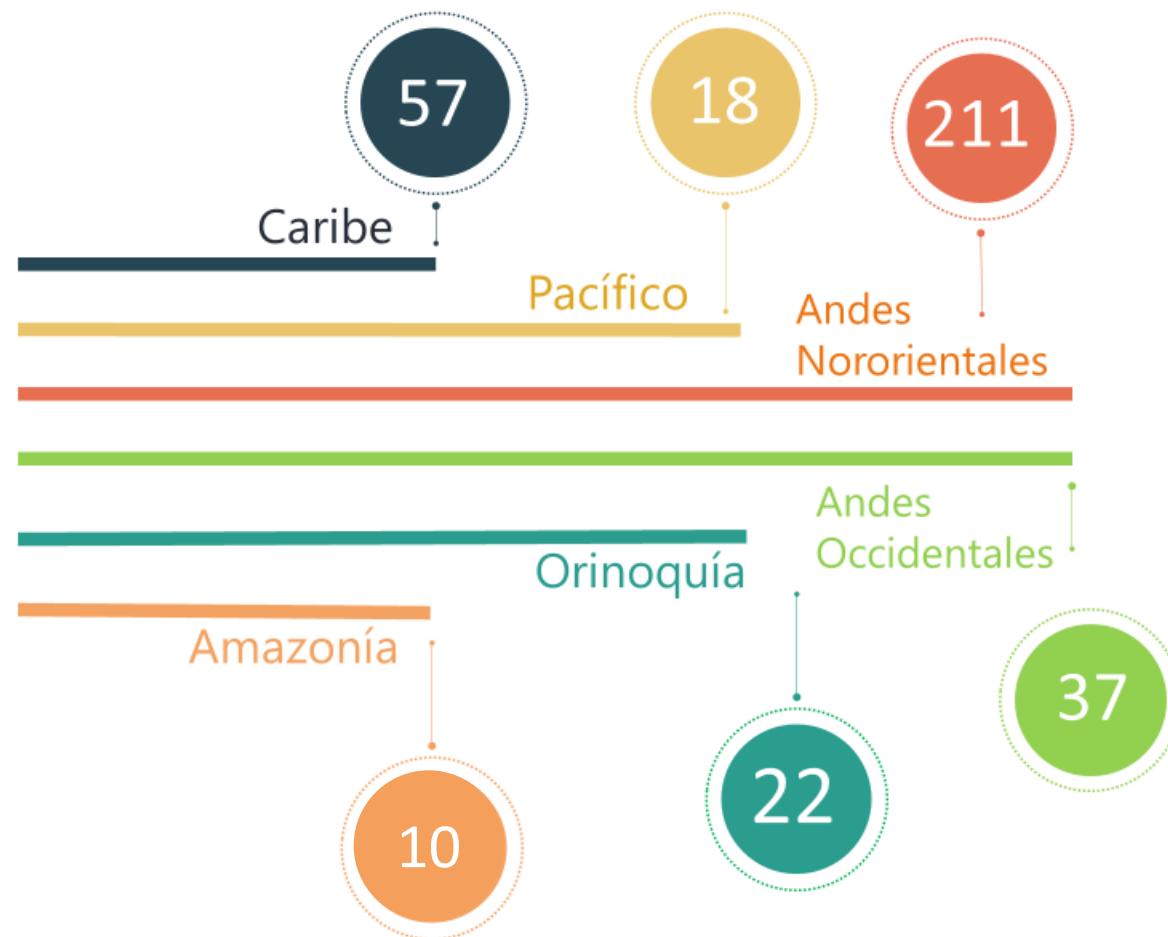
# ACUERDOS SUSCRITOS CON COMUNIDAD CAMPESINA



## ÁREA PROTEGIDA

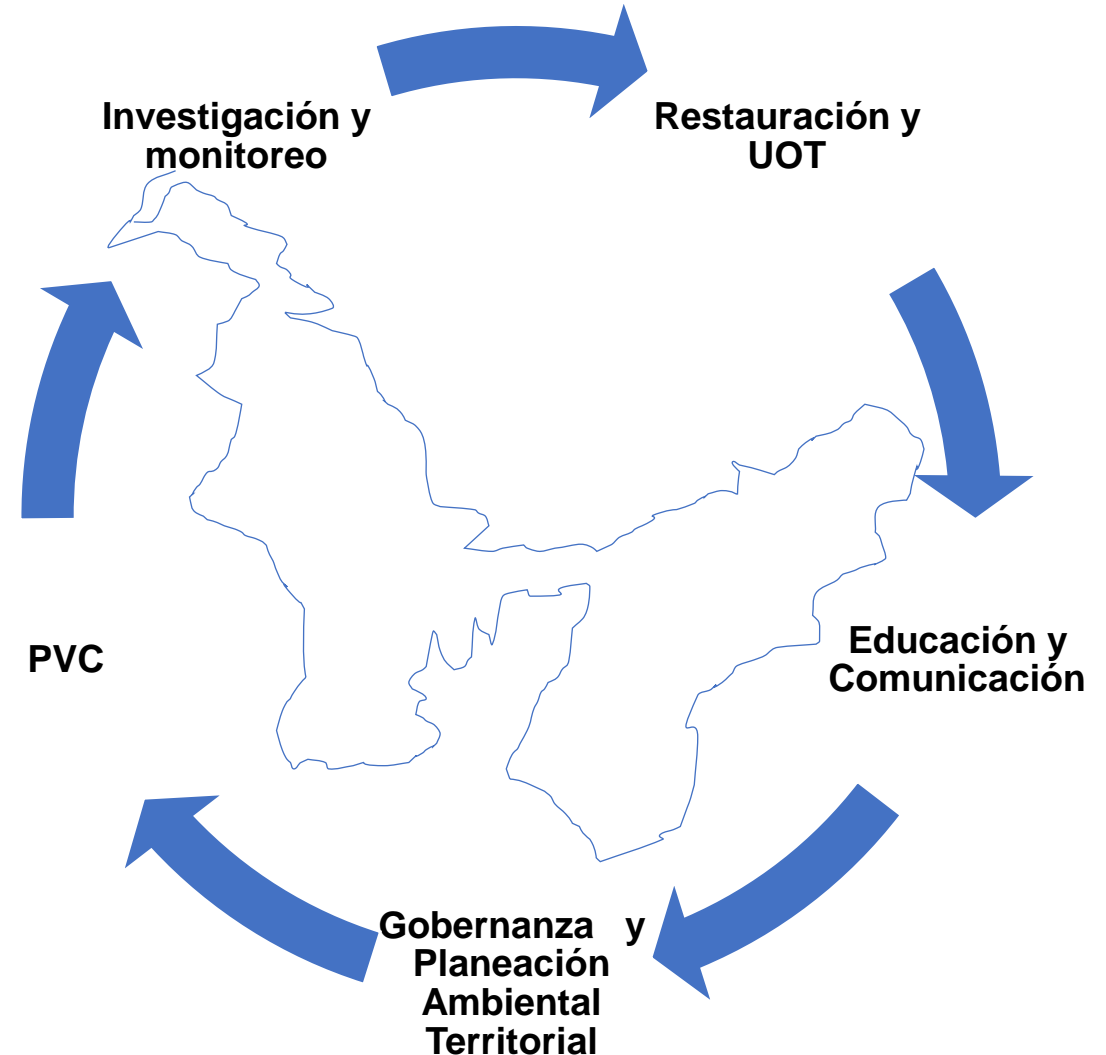
- SFF CORCHAL “EL MONO HERNANDEZ” • 10
- PARAMILLO • 47
- PNN LOS FARALLONES DE CALI • 18
- PNN SERRANÍA DE LOS YARIGUÉS • 120
- PNN EL COCUY • 65
- PNN TAMÁ • 26
- PNN NEVADO DEL HUILA • 6
- PNN LOS NEVADOS • 4
- SFF GALERAS • 10
- PNN LAS HERMOSAS • 15
- PNN SELVAS DE FLORENCIA • 2
- PNN CORDILLERA DE LOS PICACHOS • 10
- PNN CHINGAZA • 1
- DNMI CINARUCO • 11
- RNN NUKAK • 8
- PNN S. DE CHIRIBIQUETE • 2

355  
ACUERDOS



## ACUERDOS DE CONSERVACIÓN Y PRODUCCIÓN SOSTENIBLE CON FAMILIAS CAMPESINAS LOCALIZADAS EN TERRITORIO COLINDANTE DEL PARQUE NACIONAL NATURAL CHINGAZA.

Estos acuerdos tienen como objeto implementar acciones conjuntas de conservación y producción sostenible en predios ubicados en el territorio colindante del PNN Chingaza, contribuyendo al bienestar de la familia campesina, mejorar la conectividad ecológica del área protegida y la conservación de los ecosistemas y hábitat del Oso Andino y otras especies de fauna y flora silvestres.



## ACUERDOS IMPLEMENTADOS DESDE EL 2021 CON FAMILIAS CAMPEASINAS



- Municipio San Juanito: 35 familias
- **Municipio de Choachí:** 26 familias campesinas
  - Acuerdo conservación de la ranita arlequín
- **Municipio de La Calera:** Acuerdo conservación orquideario de aves.
- Durante el 2023 se ha realizado el fortalecimiento de los SSC con la entrega de insumos y materiales.
- Firma de acuerdos de conservación en el 2023:
  - El Calvario:** 22 familias
  - Fomeque:** 8 familias

# CONTEXTO GENERAL PNN SERRANIA DE CHIRIBIQUETE



Departamento	Municipio	Área PNN SCH	Porcentaje del
Caquetá	Cartagena de Chairá	303.981	7,1%
	San Vicente del Caguán	688.717	16%
	Solano	2.212.822	51%
Guaviare	San José del Guaviare	48.504	1,1%
	Miraflores	81.048	1,1%
	Calamar	993.022	23%
<b>Total</b>		<b>4.268.095</b>	<b>100%</b>

**Departamento del Caquetá 35,6%  
corresponde a área del parque**

**Departamento del Guaviare 19,1%  
corresponde a área del parque**





# Parque Nacional Natural Serranía de Chiribiquete



**PARQUES NACIONALES  
NATURALES DE COLOMBIA**



**PARQUES NACIONALES  
NATURALES DE COLOMBIA**



# Parques Nacionales Naturales de Colombia Rinde Cuentas

**Conversatorio Educación  
Ambiental**

**Dirección Territorial Andes  
Occidentales**





PARQUES NACIONALES  
NATURALES DE COLOMBIA



# Objetivo Educación Ambiental

Generar conocimiento, valoración y apropiación social de las áreas protegidas en los distintos interlocutores de PNN, fundamentada en la construcción colectiva del conocimiento, en herramientas pedagógicas cognitivas y experienciales, y con consideraciones del carácter diverso de las AP y de las comunidades locales, para contribuir a la paz con la naturaleza.





PARQUES NACIONALES  
NATURALES DE COLOMBIA

# Resultados Generales PNNC

**37** Escuelas



Identificadas para desarrollar el modelo de intervención integral con elementos de **Bioconstrucción y modelo pedagógico**, de manera articulada con el **Ministerio de Educación y el Ministerio de Ambiente**.


**67** Instituciones  
educativas



Dentro y en la zona de influencia de las AP han recibido **aportes de la comunidad académica** para la actualización de la **Política Nacional de Educación Ambiental**.


Esto en coordinación con la **Fundación Educapaz**.

**57** Areas Protegidas



Desarrollaron **procesos de educación ambiental**, con comunidades urbanas y rurales, comunidades indígenas, campesinas y afrodescendientes.

**1179** Talleres



Realizados en Áreas protegidas con implementación de **procesos de educación ambiental**.

EDUCACIÓN  
AMBIENTAL



PARQUES NACIONALES  
NATURALES DE COLOMBIA

# Resultados Generales Andes Occidentales

**1664** Personas capacitadas



Dentro de los mecanismos principales de la Estrategia del subsistema Andes Occidentales con un enfoque territorial de apropiación y comunicación para la conservación.

**181** Talleres



Desarrollaron **procesos de educación ambiental**, con comunidades urbanas y rurales, comunidades indígenas, campesinas y afrodescendientes.







**PARQUES NACIONALES  
NATURALES DE COLOMBIA**



**PARQUES NACIONALES  
NATURALES DE COLOMBIA**



# Parques Nacionales Naturales de Colombia Rinde Cuentas

# ECOTURISMO





# 23 PARQUES ABIERTOS AL ECOTURISMO

- PNN Corales del Rosario y de San Bernardo
- PNN Tayrona
- PNN Chingaza
- PNN Gorgona
- SFF Malpelo
- SFF Otún Quimbaya
- PNN Los Nevados
- PNN Cocuy
- PNN Uramba Bahía Málaga
- SFF Galeras
- PNN Macuira
- VP Isla de Salamanca
- SFF Los Colorados
- PNN El Tuparro
- PNN Amacayacú
- PNN Farallones de Cali
- PNN Tatamá
- PNN Utria
- PNN Cueva de los Guácharos
- SFF Los Flamencos
- ANU Los Estoraques
- PNN Macarena
- PNN Tinigua



## En Parques Nacionales Naturales de Colombia (2023)

### Servicios ecoturísticos en Parques Nacionales



Camping



ecotiendas



centros de buceo



centro de interpretación



Guianza



centros de visitantes

81

Municipios



26

Departamentos



13

POE formulación y/o actualización



23

Estudios de capacidad de carga



56

Senderos submarinos



91

Rutas terrestres



6

Retos acuáticos



26

Ambientes de playa



## 1.389.834 visitantes

en las áreas protegidas con corte a noviembre  
2023 logrando un **aumento del 6,56%** frente al  
mismo corte del 2022.



Áreas protegidas con  
mayor ingreso de visitantes:

- PNN Corales del Rosario y de San Bernardo,
- PNN Tayrona,
- PNN Los Nevados,
- PNN Cocuy
- PNN Sierra Nevada
- Santuario de Fauna y Flora Los Flamencos,
- PNN Farallones de Cali,
- PNN Uramba Bahía Málaga.

## EVENTOS A CONSIDERAR

**1.** Áreas protegidas cerradas por fenómenos naturales

- PNN Nevados (alerta naranja por el volcán nevado del Ruiz)
- PNN Gorgona (gripe aviar).

**2.** El aumento del valor de los tiquetes aéreos por la salida de las aerolíneas de bajo costo y las dificultades de la infraestructura vial ha generado un impacto negativo en PNN Corales del Rosario y el PNN Tayrona

**3.** En el PNN Tayrona se presentan tres cierres durante el año para actividades de limpieza adicional este espacio es solicitado por las comunidades indígenas para desarrollar actividades ancestrales.

**4.** Reapertura del Parque Nacional Old Providence McBean Lagoon



Recaudo por derechos de ingreso a las áreas protegidas

25,000,000,000

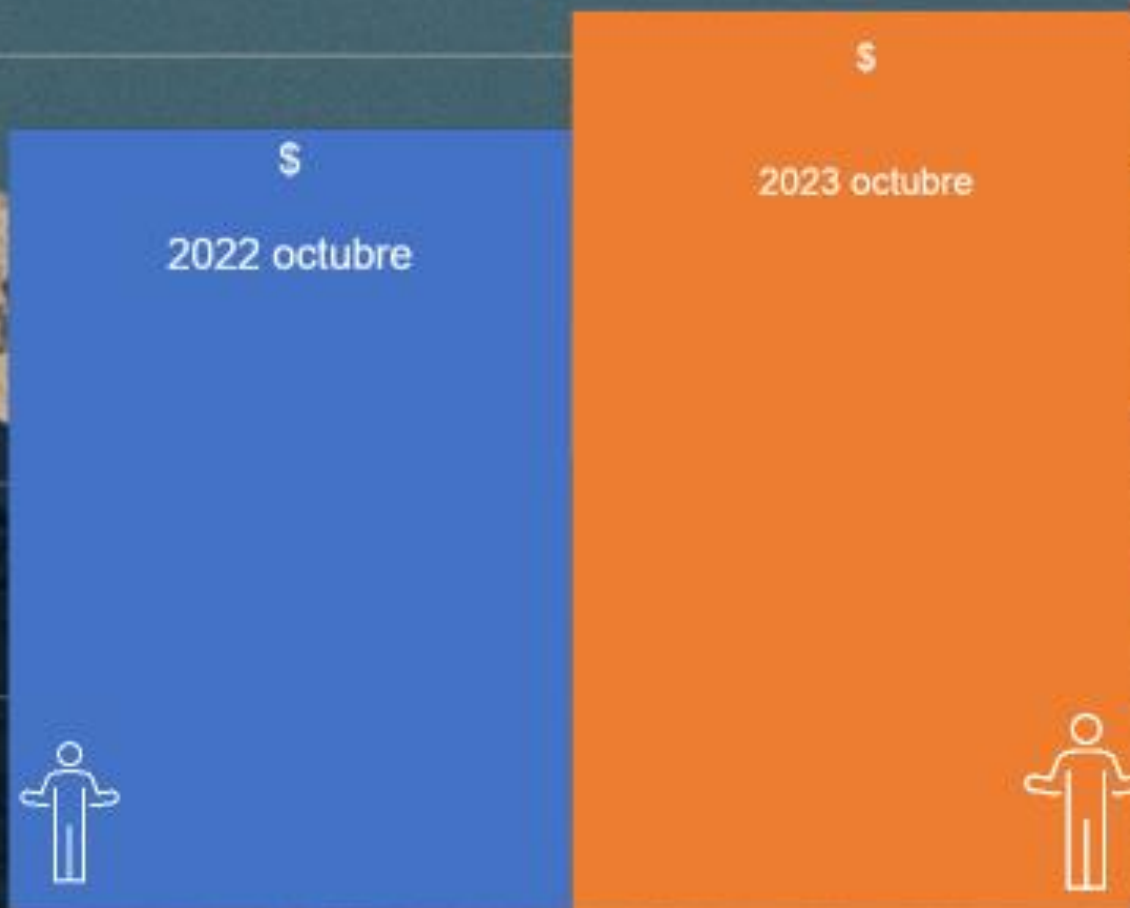
20,000,000,000

15,000,000,000

10,000,000,000

5,000,000,000

0



**POE NUEVOS (3)**

**Convenio NFTC - 177**

- Santuario de Fauna Acandí, Playón y Playona
- DNMI Cabo Manglares
- Santuario de Fauna y Flora Guanentá Alto Río Fonce

**\$2.187.264.000**

**FONTUR**   
COLOMBIA

**POE ACTUALIZACIÓN (7)**

**Convenio NFTC - 176**

- Parque Nacional Natural Tayrona
- Parque Nacional Natural Corales del Rosario y de San Bernardo
- Parque Nacional Natural Los Nevados
- Parque Nacional Natural La Macarena
- Parque Nacional Natural Cueva de Los Guácharos
- Parque Nacional Natural Old Providence
- Parque Nacional Natural Gorgona

**\$ 7.150.321.238**

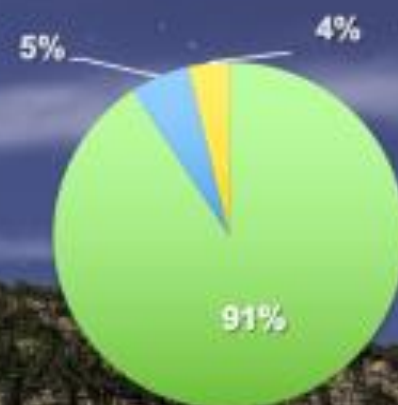


A 2023 sobre los **POE**

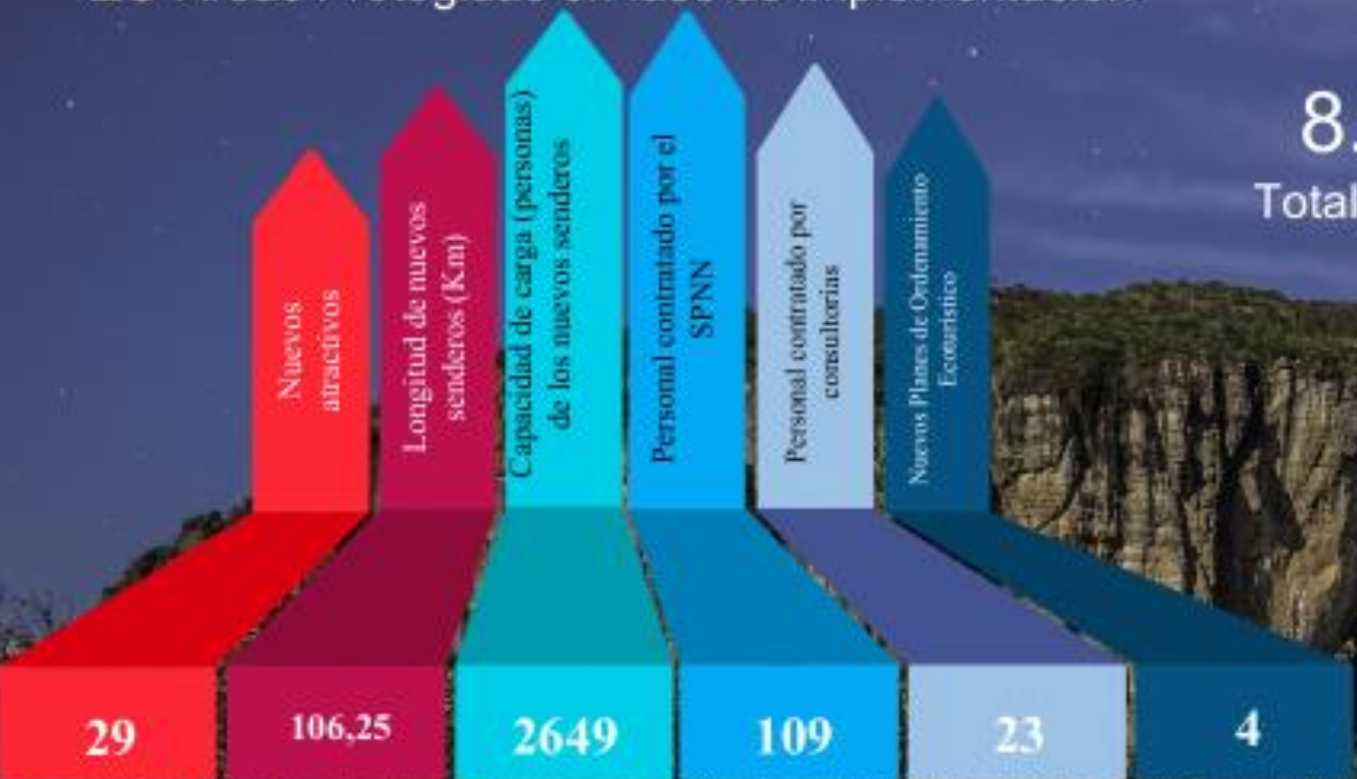
**13** Áreas Protegidas formulando y/o actualizando  
**23** Áreas Protegidas en fase de implementación.

Equipos de trabajo de ecoturismo en  
los diferentes niveles de gestión del  
**SPNN**

**8.263 km**  
Totales de Senderos



- Equipos de las Áreas Protegidas
- Equipos de las Direcciones Territoriales
- Equipo de Nivel Central del GPM

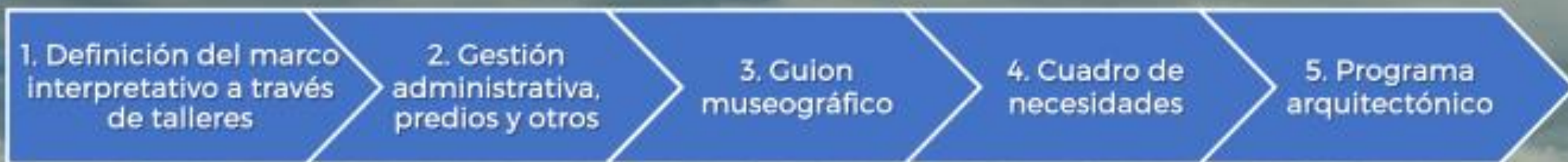


**1378 personas vinculadas a los procesos POE**

## Centros de Interpretación

Participación en la revisión del avance de los CENTROS DE INTERPRETACIÓN AMBIENTAL en las diferentes áreas protegidas de PNN:

1. Chiribiquete
2. Tayrona
3. Los Nevados, en donde se define una hoja de ruta preliminar



Este es un trabajo articulado entre los equipos de las **Subdirecciones de Gestión y Manejo, La Subdirección Administrativa y Financiera y la Subdirección de Sostenibilidad y Negocios Ambientales**



- Convenio en actualización para contemplar (inversión, eventos, fortalecimiento de emprendimientos, entre otros.)

Campañas conjuntas con los operadores turísticos asociados.

- Campaña conjunta a nivel nacional de paraderos de buses "ES EL MOMENTO".

- Cooperación técnica e información para el avance en las responsabilidades de la política del SINAP.



OPAIN S.A. | EL DORADO



- Financiamiento para la restauración en las Áreas Protegidas.

Está en construcción el memorando de entendimiento para la campaña de conservación.

- Gestión de recursos para la operación de las Tiendas.
- Cooperación técnica e información con los diferentes Sistemas de Áreas Protegidas de América Latina y el Caribe.

Campaña de visualización y promoción a nivel nacional

**“ES EL MOMENTO”**

Realizada en conjunto con  
**PNNC, Unión Europea, Agencia  
 de Cooperación Internacional,  
 FAO, DLS, FONTUR, BIBO Y EL  
 ESPECTADOR**

Visualización en los mupis de  
 la empresa JC Decaux  
 ubicados en los paraderos de  
 buses, publicación mensual  
 en pagina entera del  
 periódico El Espectador y  
 promoción y divulgación en  
 las redes sociales de PNNC,  
 BIBO, UE

5 parques nacionales naturales  
 Tayrona, Chingaza,  
 Estoraques, Old Providence  
 Macbean Lagoon, Otún  
 Quimbaya


**100 piezas físicas en  
 paraderos, distribuidas en  
 Bogotá, Santander, Eje  
 Cafetero, San Andrés.**

Hasta el 31 de diciembre de  
 2023

**9 Publicaciones en el  
 periódico el Espectador**

Tayrona, Chingaza, Estoraques,  
 Old Providence Macbean  
 Lagoon, Otún Quimbaya,  
 Nevados,

Cueva de los Guacharos,  
 Flamencos y 5 áreas para visitar  
 en vacaciones



- Feria Internacional de Medio Ambiente – FIMA
- Feria de Agroexpo
- Feria de la Ganadería , Montería
- Vitrina Turística Anato 2023
- Evento de Ciclomontañismo PNN Chingaza
- X Bioexpo – Cúcuta – Bucaramanga
- Simposio Vitamina N – Jardín Botánico
- Expo Cafés Octubre 2023 Corferias
- Feria del Árbol Villa de Leyva.





- Agenda conjunta de promoción y divulgación sobre las AP con Vocación Ecoturística y sus áreas de influencia.
- Fortalecimiento y capacitación de la cadena de valor en el Turismo de Naturaleza
- Socialización de los servicios ecoturísticos de las áreas protegidas para la comercialización de paquetes turísticos a través de workshops y Famtrips con las agencias afiliadas a ANATO.
- Participación en ferias y espacios sectoriales para la promoción de las AP con VE



**PARQUES NACIONALES  
NATURALES DE COLOMBIA**

# **DIRECCIÓN TERRITORIAL PACÍFICO**



# ÁREAS PROTEGIDAS ABIERTAS AL ECOTURISMO



PARQUES NACIONALES  
NATURALES DE COLOMBIA



PARQUE  
NACIONAL NATURAL

**GORGOÑA**



PARQUE  
NACIONAL NATURAL  
**FARALLONES DE CALI**



PARQUE  
NACIONAL NATURAL

**URAMBA BAHÍA MÁLAGA**



SANTUARIO DE  
FAUNA Y FLORA

**MALPELO**



PARQUE  
NACIONAL NATURAL

**UTRÍA**



# ÁREAS PROTEGIDAS CON VOCACIÓN ECOTURÍSTICA



**PARQUE  
NACIONAL NATURAL  
MUNCHIQUE**



**DISTRITO NACIONAL  
DE MANEJO INTEGRADO  
CABO MANGLARES BAJO  
MIRA Y FRONTERA**



**PARQUE  
NACIONAL NATURAL  
SANQUIANGA**



**PARQUE  
NACIONAL NATURAL  
LOS KATÍOS**

# Parque Nacional Natural Gorgona

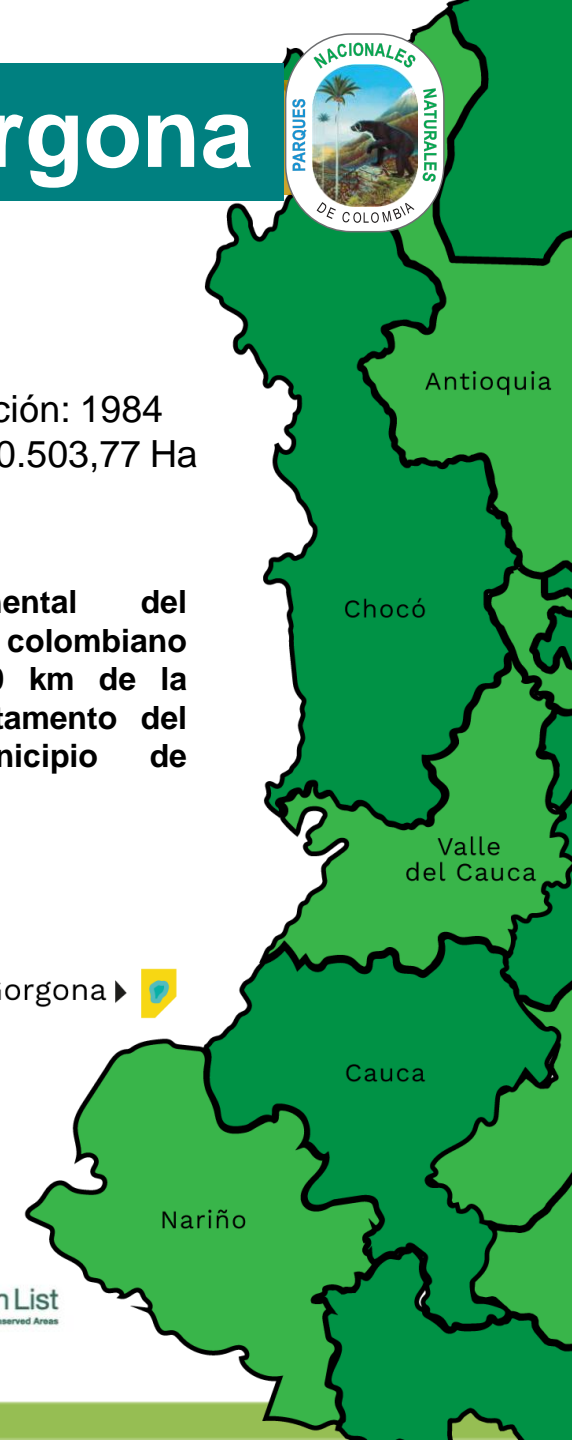


Año de creación: 1984  
Extensión: 60.503,77 Ha

## Ubicación

Isla continental del Pacífico colombiano situada a 30 km de la costa, departamento del Cauca, municipio de Guapi.

PNN Gorgona ▶ 



## Actualización del Plan de Ordenamiento Ecoturístico

Se construyó el componente diagnóstico con la participación de los prestadores de servicios de la región.

Desarrollo de pilotos de ecoturismo con prestadores de servicios locales.

## Curso manejo de la información turística regional PNN Gorgona – SENA

A través de una alianza entre el PNN Gorgona y el SENA regional Cauca, se desarrolló un curso de 40 horas, dirigido a 30 prestadores de servicios turísticos de la comunidad de Guapi y municipios vecinos.



Green List  
Protected | Conserved Areas

## INGRESO DE VISITANTES

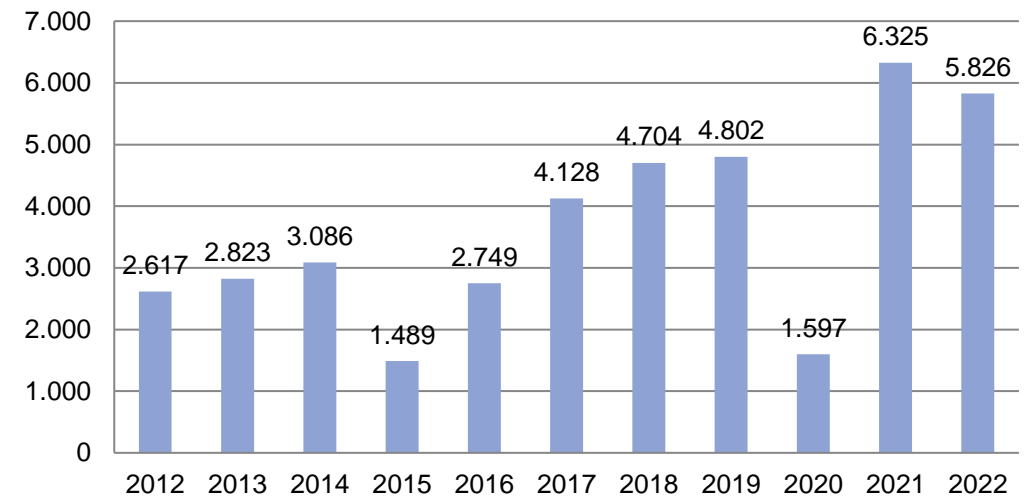
### Parque Nacional Natural Gorgona

Producto turístico de Alto Valor

- Senderismo
- Observación de Fauna y Flora Silvestre
- Observación de Patrimonio Cultural
- Contemplación de ballenas
- Investigación y Educación Ambiental
- Careteo - Buceo recreativo

### Visitantes 2023

Parcial Noviembre **2.197** visitantes





**INFRAESTRUCTURA PARA EL ECOTURISMO**











# Santuario de Flora y Fauna Malpelo



Año de creación: 1995  
Extensión: 4.815.114,00 Ha

## Ubicación

Única isla oceánica del Pacífico colombiano, situada a 490 km aprox. del distrito de Buenaventura, departamento del Valle del Cauca.

SFF Malpelo



Green List  
Protected | Conserved Areas



## Por qué es importante el SFF Malpelo en ecoturismo

- El Santuario es la novena área oceánica más grande a nivel mundial.
- Está en el top 10 de los mejores lugares para bucear en el mundo.
- Es catalogado por revistas especializadas como uno de los mejores lugares del mundo para la observación de tiburones como el Martillo y el Silky.
- Aquí se ponen a prueba las habilidades del buceo por las profundidades, corrientes y cuevas. Desde las embarcaciones se puede observar la colonia reproductiva más grande del mundo del Piquero de Nazca.



## INGRESO DE VISITANTES

### Santuario de Fauna y Flora Malpelo

#### Producto turístico de Alto Valor

Observación de Fauna y Flora Silvestre

Buceo a pulmón libre o apnea

Observación de ballenas

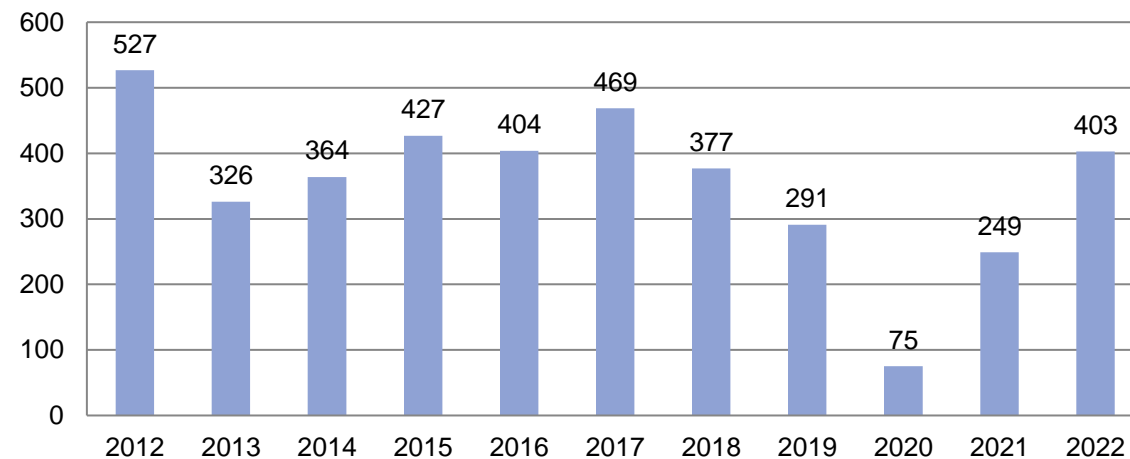
Observación de aves

Buceo recreativo

Careteo

#### Visitantes 2023

Parcial Noviembre **469** visitantes



# Parque Nacional Natural Utría



PNN  
Utría



Año de creación: 1987

Extensión: 64.579,02 Ha

## Ubicación

Costa pacífica chocoana, municipios Bahía Solano, Bojayá, Alto Baudó y Nuquí.

## Por qué es importante el SFF Malpelo en ecoturismo

La Ensenada de Utría es un sitio único al ser una entrada del mar de 8 km, la cual proporciona un ambiente especial para el desarrollo de actividades como el senderismo por el manglar y disfrutar de la tranquilidad del mar y el bosque húmedo tropical.

La península de Cocalito, tiene formaciones rocosas y coralinas colindantes a la selva, con quebradas de agua dulce, que permiten al visitante disfrutar de lugares con alta biodiversidad para observar fauna y flora típicas de la costa norte del pacífico colombiano.

En temporada de migración, de junio a octubre, se pueden observar tortugas marinas, aves y las ballenas jorobadas.

El área protegida ofrece una variedad de gastronomía y emprendimientos locales para conocer y disfrutar de sus tradiciones.





## INGRESO DE VISITANTES

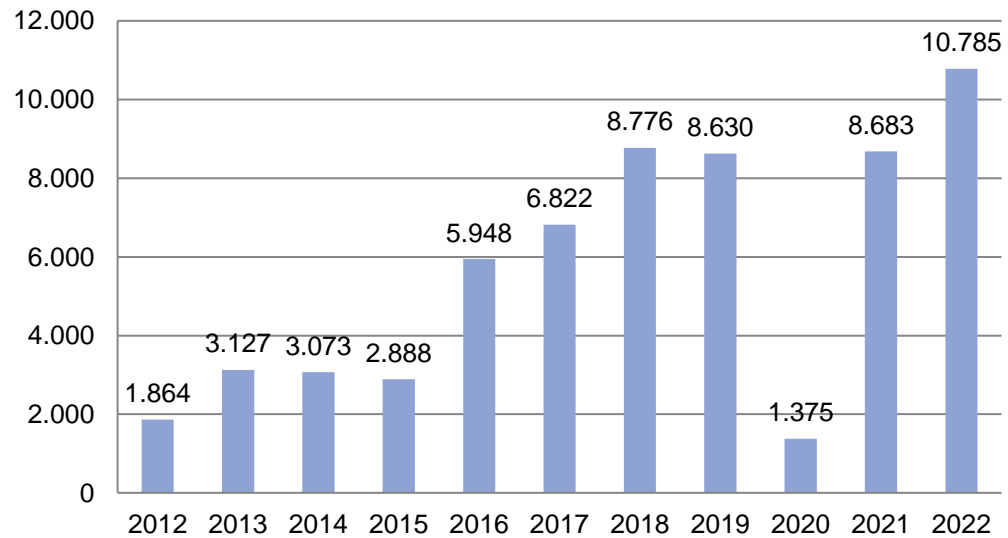
### Parque Nacional Natural Utría

Producto turístico de Alto Valor

- Senderismo
- Observación de Fauna y Flora Silvestre
- Contemplación de ballenas
- Investigación y Educación Ambiental
- Buceo a pulmón libre o apnea
- Buceo recreativo - Careteo

### Visitantes 2023

Parcial Noviembre 8,857 visitantes





 COLOMBIA  
POTENCIA DE LA  
VIDA

# Parque Nacional Natural Farallones de Cali



Año de creación: 1968  
Extensión: 196.950,55 Ha

## Ubicación

Departamento del Valle del Cauca, municipios  
Cali, Jamundí, Dagua y Buenaventura

Visitantes 2023  
Parcial Noviembre  
30,133 visitantes

PNN Farallones de Cali



# Parque Nacional Natural Farallones de Cali



## Fortalecimientos locales

### **En la zona Andina, Fundación Pico de Loro**

Firma del acuerdo

Dotación de equipos para fortalecimiento de sus capacidades operativas

Evaluación del Sendero Pico de Loro para hacer adecuaciones y aumentar su capacidad de carga

### **Cooperativa Agroecoturística de la Cuenca del Anchicaya (CORTUCAN)**

Propuesta de reglamentación del Sendero 7 Charcos

Talleres en temas organizacionales, riesgos por inundaciones y ofídicos

Evaluación del sendero para hacer adecuaciones y aumentar su capacidad de carga



## Proyecciones:

- Agilizar el trámite de aprobación de los Planes de Ordenamiento Ecoturístico de los PNN Uramba Bahía Málaga, Sanquianga y Los Katíos en el primer trimestre para que se pueda iniciar su fase de implementación a partir del segundo trimestre.
- Gestión y ejecución del proyecto con FONTUR para la actualización del POE del PNN Gorgona y formulación del POE del DNMI Cabo Manglares Bajo Mira y Frontera.
- Activar el comité interinstitucional de ballenas del PNN Uramba Bahía Málaga desde el mes de abril para poder organizar con tiempo la temporada de ballenas 2024.
- Trabajar en protocolos y material divulgativo para la temporada de ballenas 2024 que sirva para todas las áreas protegidas que tienen esta actividad de avistamiento del mamífero marino



PARQUES NACIONALES  
NATURALES DE COLOMBIA



# Proyecciones:

- Alianza por el Pacífico
- Consolidación de puntos de información y educación ambiental PNN Farallones de Cali
- Adecuaciones en la infraestructura ecoturística de los Parques Gorgona y Farallones de Cali.
- Fortalecimiento a los intérpretes ambientales de los Parques Gorgona y Farallones de Cali.

# Sistema Nacional de Áreas Protegidas -Sinap-



# Sistema Nacional de Áreas Protegidas -SINAP-

## Procesos de Nuevas Áreas y Ampliaciones 2022-2023



**1**  
área ampliada  
PNN Sierra Nevada de Santa Marta

Ampliación del Parque Nacional Natural Sierra Nevada de Santa Marta en 172.458 ha, a través de la Resolución No. 0136 del 17 de febrero del 2023.

**1**  
nueva área declarada  
PNN Serranía de Manacacías

Declaración del PNN Serranía de Manacacías a través de la Resolución 1287 del 28 de noviembre de 2023. El área cuenta con una extensión de 68.030,6 ha

**3**  
Procesos de ampliaciones  
SF Acandí, Playón y Playona  
PNN Tatamá  
PNN Chingaza

Concepto favorable de la ACCEFYN para la ampliación del SF Acandí, Playón y Playona. La ampliación, comprende 76.000,3 hectáreas adicionales a las 26.326,7 del actual Santuario

**4**  
procesos de nuevas áreas  
Serranía de San Lucas  
Ecosistemas Secos del Patía  
Sabanas y Humedales de Arauca  
Selvas Transicionales de Cumaribo

En ruta de declaratoria



# Sistema Nacional de Áreas Protegidas -SINAP- Administración del Registro Único Nacional de Áreas Protegidas -RUNAP-

Con corte al **11 de diciembre del 2023**, el Sistema Nacional de Áreas Protegidas –SINAP- se encuentra conformado por :

Equivalentes al 24.09% del Territorio Nacional

→ 17% de la superficie terrestre del País.


→ 32.81% de la superficie marina de la Nación.



Se destaca la inscripción y/o registro de nuevas hectáreas protegidas (públicas y privadas):

- 63.55% corresponde a áreas públicas (el nuevo PNN Serranía de Manacacías y 4 áreas regionales de CVC, CAR y CORMACARENA).
- 36,45% corresponde a Reservas Naturales de la Sociedad Civil (177 nuevas RNSC) → aportaron más de 49 mil nuevas hectáreas al sistema.

- Del ámbito nacional: PNN Sierra Nevada de Santa Marta.
- Del ámbito regional: PNR Páramo del Duende, PNR Vista Hermosa de Monquentiva y DRMI Cuchilla del San Juan.



\* Cálculo geográfico RUNAP

## Implementación de la Política para la consolidación del Sistema Nacional de Áreas Protegidas -SINAP

- ✓ Se adelantaron gestiones en la implementación de la Política, logrando avances de compromisos que requieren el involucramiento de diversos actores de los SIRAP, el SINA y otros sectores.
- ✓ Se han promovido y desarrollado mesas de trabajo interinstitucionales para cada acción del Conpes 4050 con compromiso a 2023.
- ✓ Se adelantaron 2 jornadas de articulación con los SIRAP, en las que confluyeron diversas entidades y actores que comparten responsabilidades en la implementación de la Política.

La participación fue de 150 personas delegadas de:

- 25 Autoridades Ambientales Regionales, Secretarías Técnicas de 6 SIRAP, Secretarías Técnicas de algunos SIDAP, 6 Direcciones Territoriales de PNNC, 8 entidades Nacionales (MINAMBIENTE, DNP, DANE, INSTITUTOS SINA) y otros representantes de grupos y actores del SINAP.
- Se ha logrado avanzar en la gestión y ejecución de compromisos de 23 acciones del Conpes 4050, con reportes oportunos de seguimiento a través del SICONPES del DNP.




## Avances en los SIRAP - CONPES 4050

- ✓ Se avanzó en los procesos de armonización de los instrumentos de planificación de los SIRAP's como unidades de planificación del SINAP con base en los lineamientos del PAS - Conpes 4050/21 e igualmente se avanza en la implementación de los mismos.
  - Siete (7) subsistemas: Pacífico, Caribe, Andes Occidentales, Andes Nororientales, Orinoquia, Eje Cafetero y Macizo Colombiano.
- ✓ Se avanza en dos pilotos para la definición de metas de conservación: SIRAP Eje Cafetero y SIRAP Orinoquia.
- ✓ Se apoya a los Subsistemas de áreas protegidas con la formulación de la estrategia de sostenibilidad financiera, con base en el costeo de su instrumento de planificación.
  - Tres (3) Subsistemas: Orinoquia con estrategia formulada, y adoptada por Comité Directivo del SIRAP; avanzan en el proceso los Sirap Eje Cafetero y Sirap Pacifico.
- ✓ Los actores de los subsistemas regionales participaron en las jornadas de los Intersirap abordando temas relacionados a avance en el cumplimiento del Conpes 4050/21.
  - Ruta para abordar el proceso de ampliar el sistema de categorías de manejo de áreas protegidas del SINAP.
  - Avances y compromisos en el marco de acciones de los Objetivos 1, 2, 3 y 4, aportando al un SINAP representativo, bien conectado, efectiva y equitativamente gestionado.



**PARQUES NACIONALES  
NATURALES DE COLOMBIA**

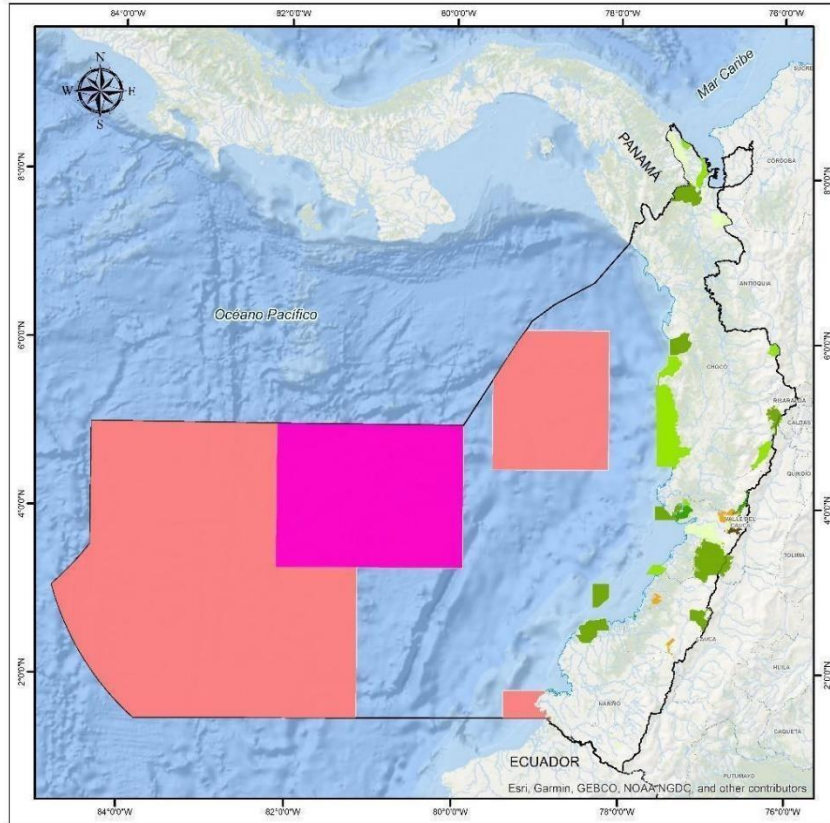
# **DIRECCIÓN TERRITORIAL PACÍFICO**



# SUBSISTEMA REGIONAL DE ÁREAS PROTEGIDAS SIRAP PACIFICO

- “Un medio **articulador** de **actores**, **áreas protegidas** y **otros espacios de conservación** en áreas rurales y urbanas del Pacífico Colombiano, que tienen como objetivo la **conservación** de la **naturaleza** y la **cultura** dentro de un contexto que busca fortalecer la **gobernanza**”

ÁREA TOTAL PROTEGIDA:  
**21.422.565,7 Ha**



**121 áreas protegidas: 36 publicas 85 privadas**



PARQUES NACIONALES  
 NATURALES DE COLOMBIA



**SIRAP**  
 PACÍFICO  
 Una minga por la conservación

Subsistema regional de áreas protegidas del Pacífico

AMBITO DE GESTION SIRAP PACIFICO

**EXTENSION SIRAP PACÍFICO**

TOTAL, ÁREA SIRAP: **42.516.943,8176**  
 CONTINENTAL: **9.398.192,3236** Ha (20%)  
 MARINO: **33.118.751,4940** Ha(80%)

TIERRAS COLECTIVAS  
 GRUPOS ETNICOS  
**7.253.475Ha.**

ÁREAS CONSERVADAS  
 TIERRAS COLECTIVAS:  
**698.574 Ha**

## LOGROS SIRAP PACÍFICO

- Plan de acción del SIRAP Pacífico vigencia 2023-20230, aprobado y armonizado con la política SINAP: costo estimado **\$14.940.602.500**, priorizadas 23 acciones.
- Implementación del año 4 del proyecto Pacífico Biocultural: apoya la implementación de los objetivos 1,2, y 4 del plan de acción del subsistema.
- Avance en la propuesta de sostenibilidad financiera del subsistema.
- Identificación de temas estratégicos para la reglamentación de la categoría comunitaria del SINAP.

# LOGROS SIRAP PACÍFICO

- Valoración integral de servicios ecosistémicos.(Captura de carbono) para 4 MUCBs (Katíos – Caoba; Farallones – Calima; Munchique – Río Saija; y Cabo Manglares – Familia Awá).
- Actualización de la caracterización de actores en función del plan de acción del subsistema.
- Plan de formación y fortalecimiento de capacidades de los integrantes sociales e institucionales del SIRAP Pacífico y sus instancias priorizadas.
- Licitación del diplomado en ordenamiento territorial y fortalecimiento de la gobernanza.



## LOGROS SIRAP PACÍFICO

- Avance en tres procesos de declaratoria de 3 AP: Delta del Río San Juan y Páramo del Duende – Chocó. Distrito Regional de Manejo Integrado Calima - Valle del Cauca.
- Fortalecimiento en la implementación de planes de manejo en 5 AP de carácter nacional y 2 AP regionales.
- Apoyo a 26 iniciativas de negocios verdes: 6 iniciativas de turismo de naturaleza.
- Análisis de efectividad para las 27 AP (línea base) del Sirap Pacifico y para 2 SIDAP (Valle y Nariño)



# SUBISTEMA REGIONAL DE AREAS PROTEGIDAS SIRAP PACIFICO





**PARQUES NACIONALES  
NATURALES DE COLOMBIA**