PARQUES NACIONALES NATURALES DE COLOMBIA

Alertas de transformación de coberturas naturales trimestre III - 2023

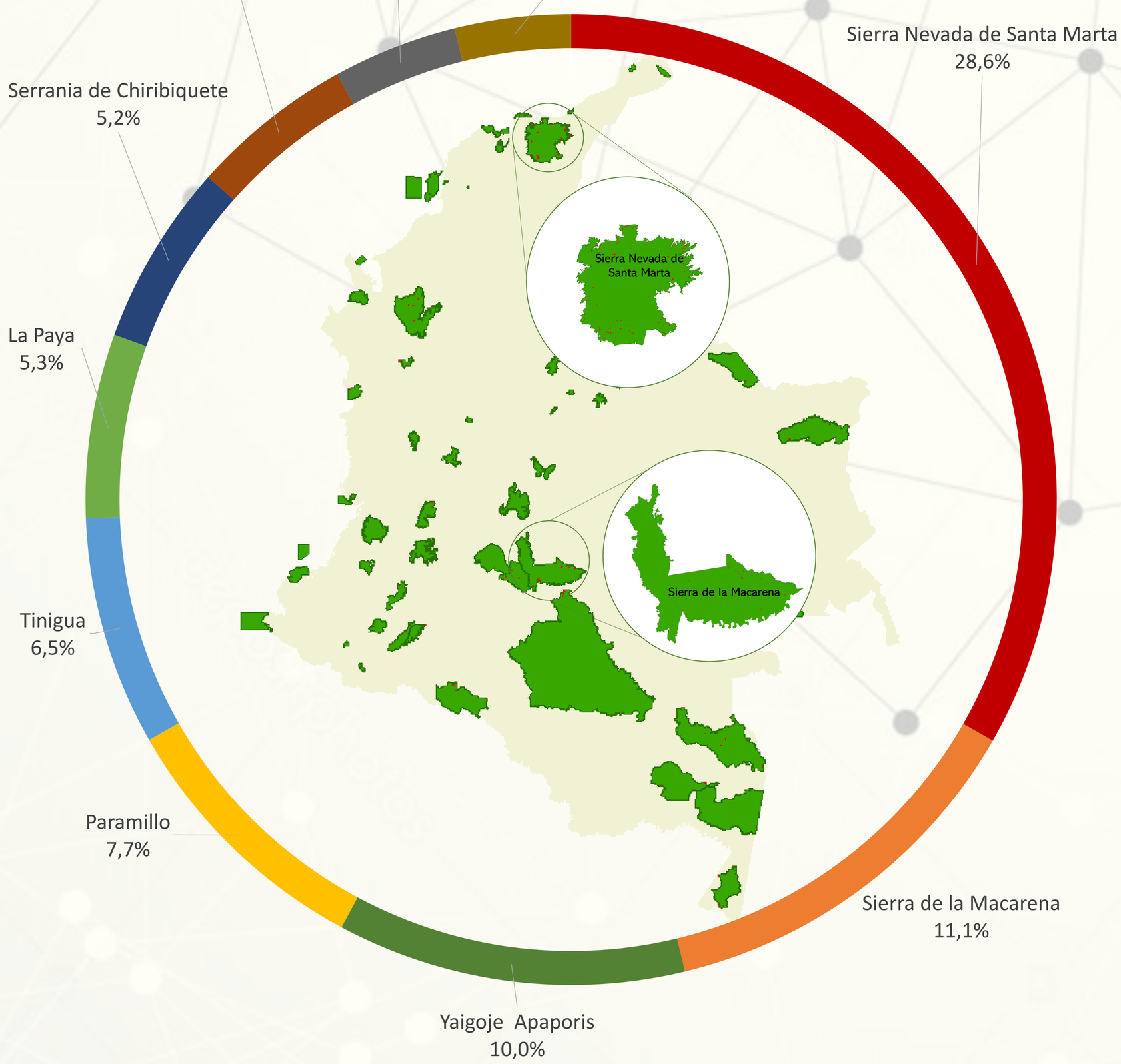

Nombre área protegida	Área transformada (Ha)	
	II Trimestre 2023	III Trimestre 2023
Sierra Nevada de Santa Marta	86,07	**109,96**
Sierra de la Macarena	40,63	**42,85**
Yaigoje Apaporis	14,16	38,38
Paramillo	195,64	29,48
Tinigua	7,80	25,20
La Paya	17,01	20,24
Serrania de Chiribiquete	5,41	20,02
Las Orquideas	35,65	17,95
Nukak	73,53	13,68
Puinawai	4,43	12,77
Catatumbo Barí	45,31	9,37
El Tuparro	7,97	9,17
Amacayacu	2,26	6,24
Farallones de Cali	2,04	5,68
Cahuinari	0,45	4,62
Las Hermosas Gloria Valencia de Castaño	0,30	2,88
Utria	1,69	2,24
Munchique	3,52	1,69
Serrania de los Yariguies	0,72	1,53
Macuira	0,00	1,49
Rio Pure	7,26	1,49
Alto Fragua Indi Wasi	2,10	1,29
Los Flamencos	0,00	1,21
Los Katios	4,25	1,20
Tamá	0,43	0,99
Pisba	0,00	0,97
Cordillera de los Picachos	7,42	0,87
El Cocuy	12,70	0,80
Serrania de los Churumbelos Auka Wasi	0,00	0,62
Isla de Salamanca	95,98	0,15
Los Nevados	0,00	0,09
Sanquianga	53,29	0,00
Tayrona	0,00	0,00
Tatama	0,00	0,00
Plantas Medicinales Orito Ingi Ande	0,00	0,00
Nevado del Huila	0,28	0,00
Sumapaz	0,00	0,00
Los Colorados	0,11	0,00
Total general	728,39	**385,09**

Ejemplo de transformaciones identificadas para el III-trimestre de 2023



Imagen PlanetScope junio 2023



Imagen PlanetScope septiembre 2023

Consulta de alertas de transformación por parque en el dashboard

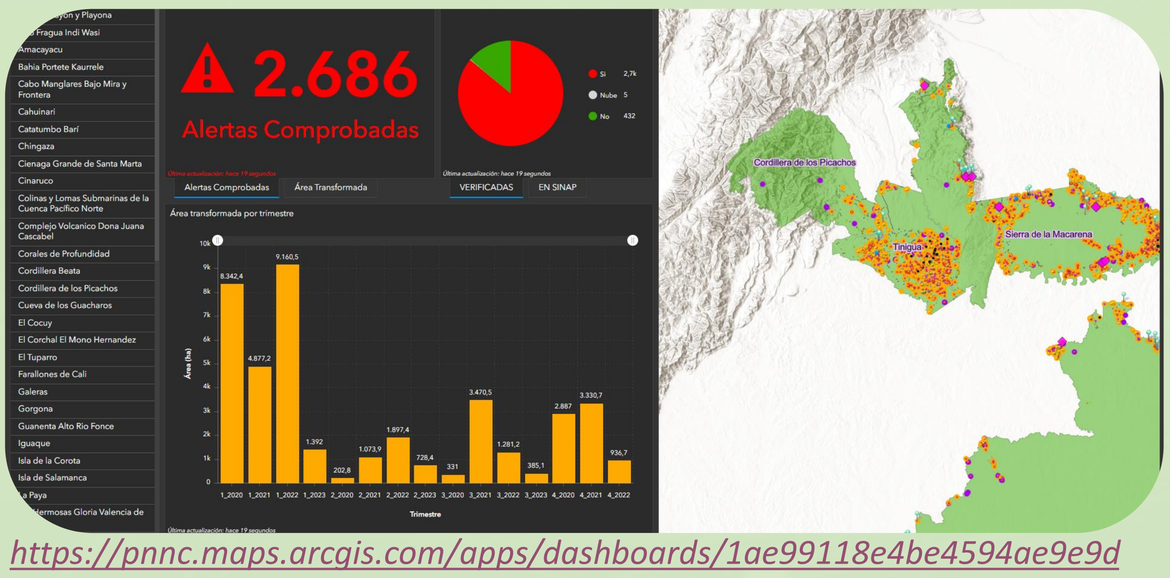

https://pnnc.maps.arcgis.com/apps/dashboards/1ae99118e4be4594ae9e9d9d569308a0

GRUPO DE GESTIÓN DEL CONOCIMIENTO E INNOVACIÓN
Subdirección de Gestión y Manejo de Áreas Protegidas
Calle 74 No. 11 - 81 Piso 3 Bogotá, D.C., Colombia
Teléfono: 353 2400 Ext.: 3117
www.parquesnacionales.gov.co

MINISTERIO DE AMBIENTE Y DESARROLLO SOSTENIBLE