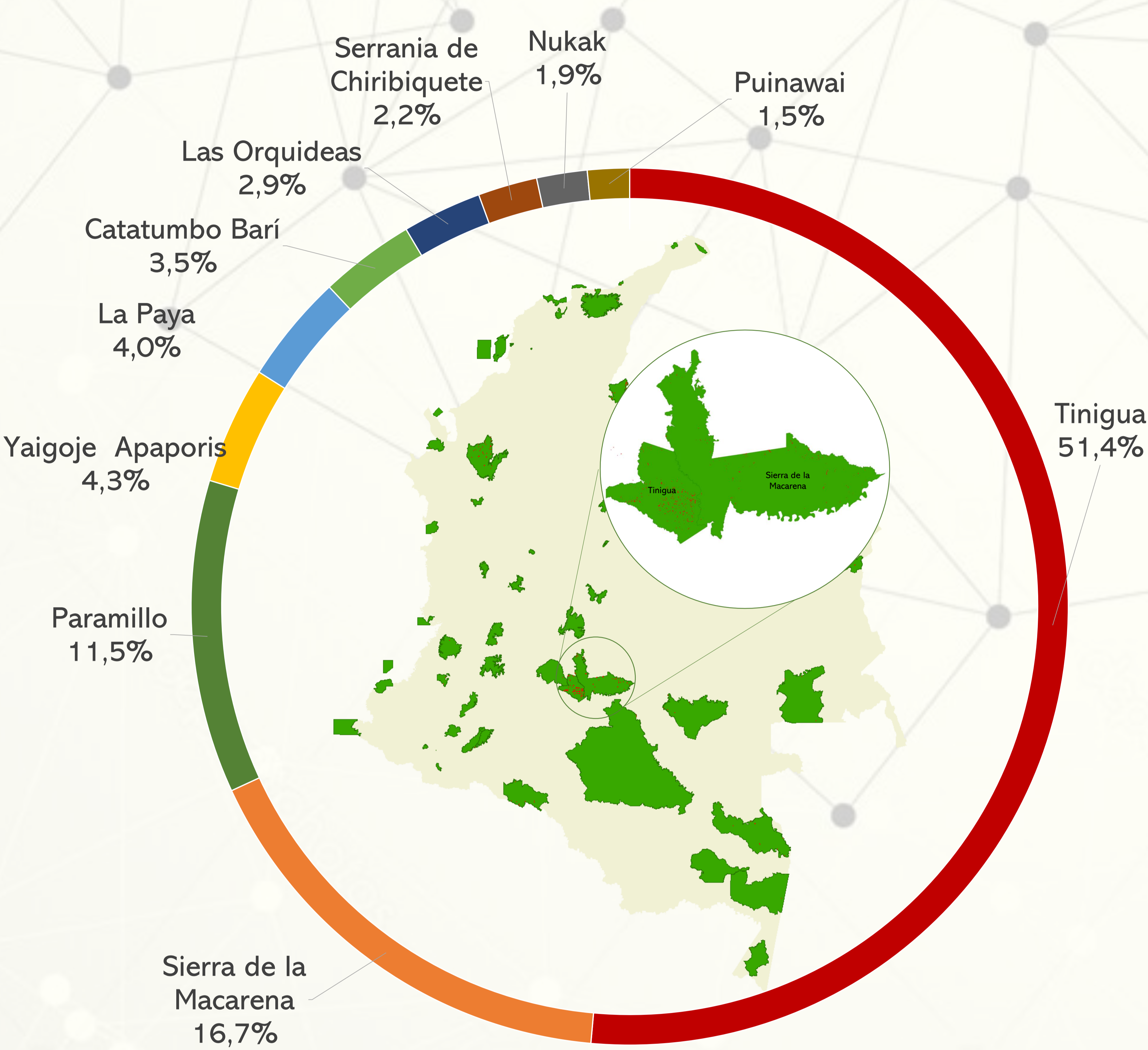




PARQUES NACIONALES
NATURALES DE COLOMBIA

Alertas de transformación de coberturas naturales trimestre III - 2022



Nombre área protegida	Área transformada
Tinigua	606,94
Sierra de la Macarena	197,09
Paramillo	136,21
Yaigoje Apaporis	51,17
La Paya	47,40
Catatumbo Barí	41,24
Las Orquideas	34,49
Serranía de Chiribiquete	25,79
Nukak	21,97
Puinawai	18,25
Serranía de los Churumbelos Auka Wasi	17,18
El Tuparro	17,03
Sierra Nevada de Santa Marta	11,30
Cordillera de los Picachos	9,28
Munchique	7,22
Farallones de Cali	7,09
Amacayacu	7,05
Río Pure	6,58
Los Flamencos	2,67
Sanquianga	2,66
Cahuinari	2,55
Macuira	2,33
Alto Fragua Indi Wasi	2,32
Los Katios	1,21
Las Hermosas Gloria	1,13
Valencia de Castaño	0,90
Pisba	0,90
Serranía de los Yariguies	0,88
Isla de Salamanca	0,54
Tayrona	0,32
Plantas Medicinales Orito	0,30
Ingi Ande	0,17
Tatama	0,17
Tamá	0,00
Utria	0,00
Total general	1281,25

Ejemplo de transformaciones identificadas para el III-trimestre de 2022




Imagen PlanetScope junio 2022

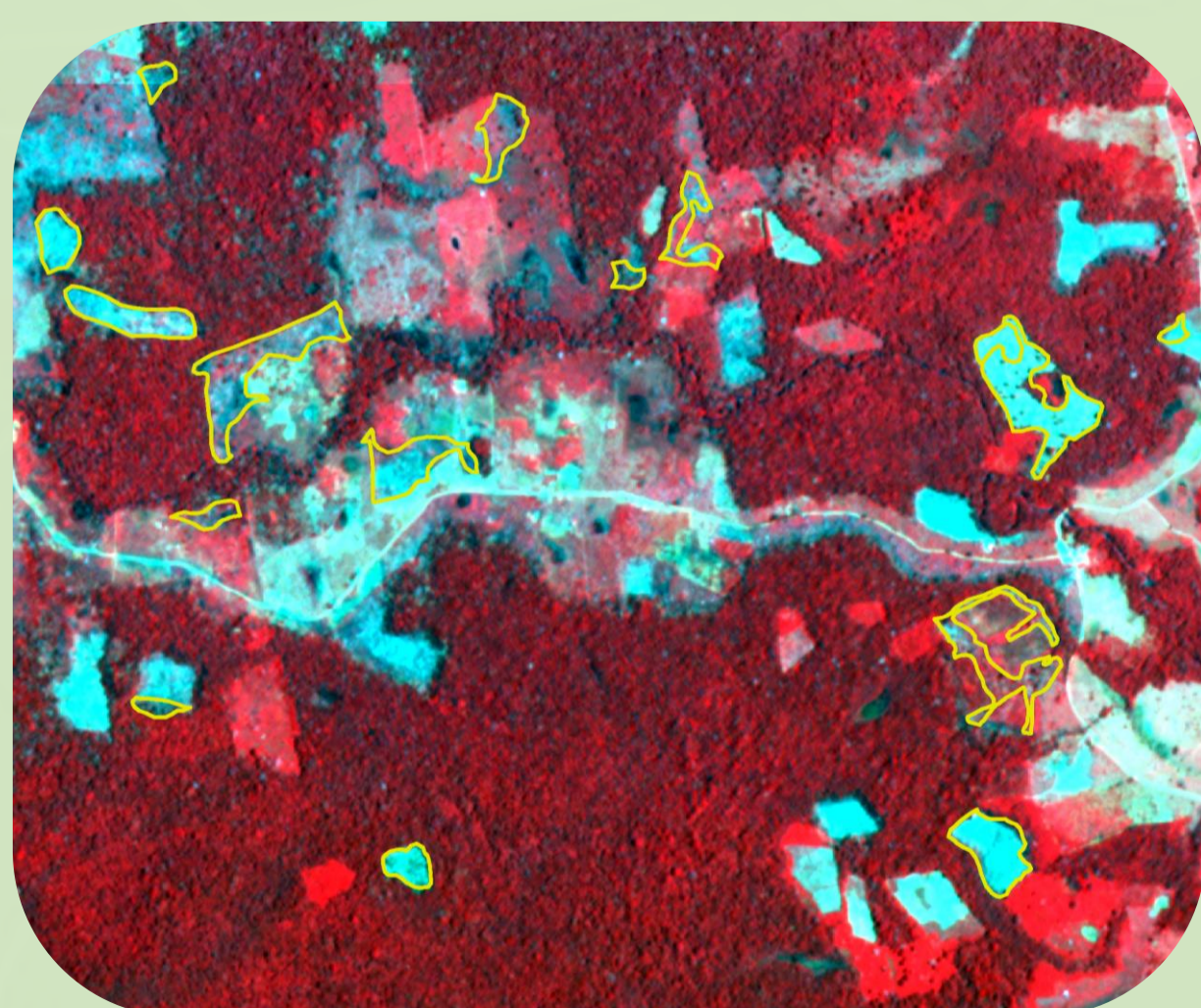
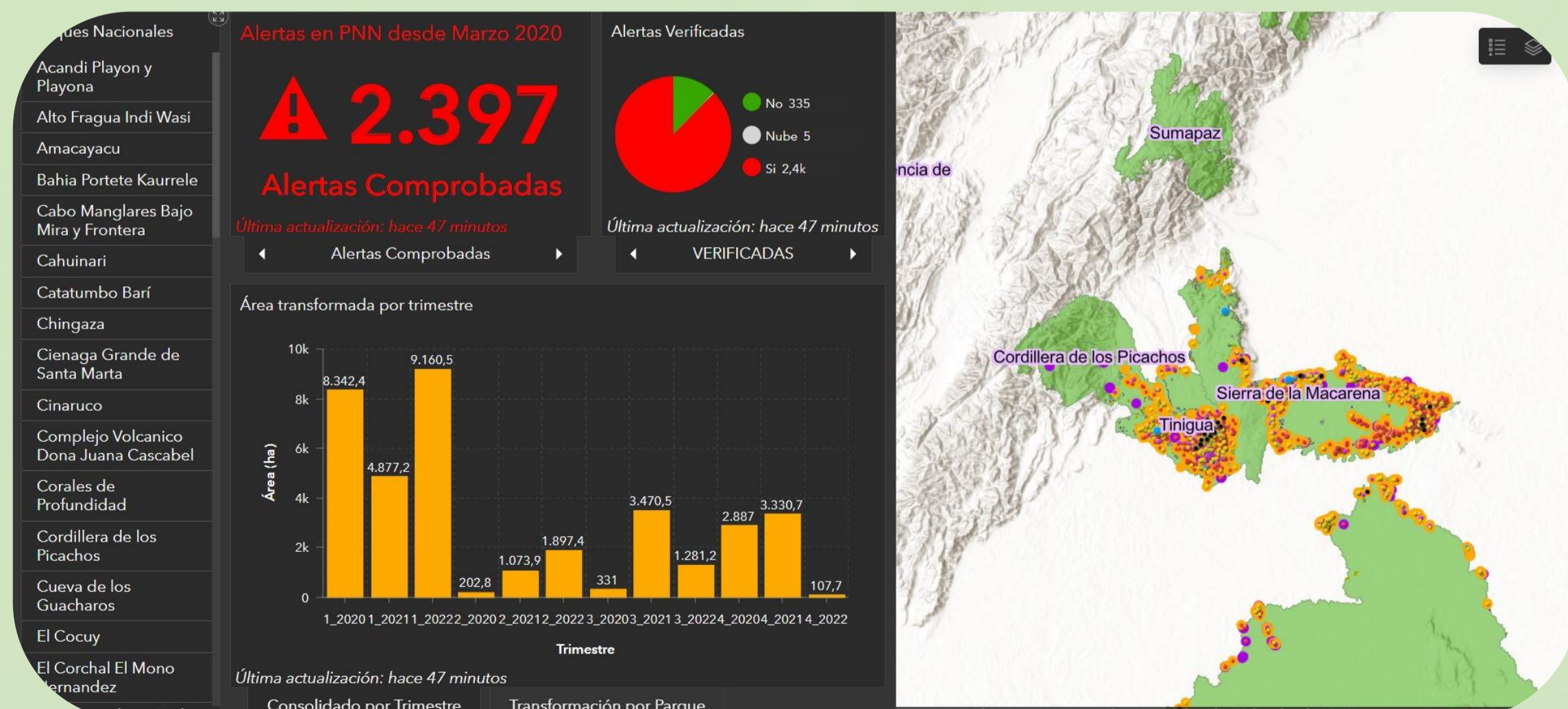


Imagen PlanetScope septiembre 2022

Consulta de alertas de transformación por parque en el dashboard



<https://pnnn.maps.arcgis.com/apps/dashboards/1ae99118e4be4594ae9e9d9d569308a0>

