



MINISTERIO DE AMBIENTE Y DESARROLLO SOSTENIBLE

PARQUES NACIONALES NATURALES DE COLOMBIA

AUTO NÚMERO

0127

30 JUN 2021

POR MEDIO DEL CUAL SE INICIA EL TRÁMITE DE REGISTRO DE LA RESERVA NATURAL DE LA SOCIEDAD CIVIL "LAS GARZA" RNSC 034 -21

La Subdirectora de Gestión y Manejo de Áreas Protegidas de Parques Nacionales Naturales de Colombia, en ejercicio de sus facultades legales y en especial las establecidas en el numeral 14 del artículo 13 del Decreto 3572 de 2011, la Resolución No. 092 de 2011 y,

CONSIDERANDO

Que la Ley 99 de 1993 creó el Ministerio del Medio Ambiente y reordenó el Sector Público encargado de la gestión y conservación del medio ambiente y los recursos naturales renovables,

Que Parques Nacionales Naturales de Colombia, de acuerdo con lo dispuesto en el Decreto 3572 de 2011, es la Autoridad Ambiental encargada de la administración y manejo del Sistema de Parques Nacionales Naturales y la coordinación del Sistema Nacional de Áreas Protegidas.

Que en el artículo 13, numeral 14 del Decreto 3572 de 2011, se le otorgó a la Subdirección de Gestión y Manejo de Áreas Protegidas la función de *"Adelantar los trámites administrativos ambientales y proyectar los actos administrativos a que haya lugar, para el otorgamiento de permisos, concesiones, autorizaciones y demás instrumentos de control y seguimiento ambiental, para el uso y aprovechamiento de los recursos naturales renovables en las áreas del Sistema de Parques Nacionales, así como para el **registro de las Reservas Naturales de la Sociedad Civil**"* (Subraya y negrita fuera del texto original).

Que adicionalmente, la Dirección General de esta Autoridad Ambiental, a través de la Resolución No. 092 de 2011, delegó en la Subdirección de Gestión y Manejo de Áreas Protegidas –entre otras- la función de otorgar el registro de las Reservas Naturales de la Sociedad Civil.

Que adicionalmente, la ya referida Ley 99 de 1993, define en su artículo 109 las Reservas Naturales de la Sociedad Civil como: *"La parte o el todo del área de un inmueble que conserva una muestra de un ecosistema natural y sea manejado bajo los principios de la sustentabilidad en el uso de los recursos naturales, cuyas actividades y usos se establecerán de acuerdo a reglamentación, con la participación de las organizaciones sin ánimo de lucro de carácter ambiental"*.

Que mediante el Decreto No. 1076 de 26 de mayo de 2015, *"Por medio del cual se expide el Decreto Único Reglamentario del Sector Ambiente y Desarrollo Sostenible"*, se compilaron los Decretos reglamentarios del sector ambiente, entre los que se encuentran el Decreto 2372 de 2010 *"en relación con el Sistema Nacional de Áreas Protegidas"*, y el Decreto No. 1996 de 1999 *"Por el cual se reglamentan los artículos 109 y 110 de la Ley 99 de 1993 sobre Reservas Naturales de la Sociedad Civil"*.

25

POR MEDIO DEL CUAL SE INICIA EL TRÁMITE DE REGISTRO DE LA RESERVA NATURAL DE LA SOCIEDAD CIVIL "LAS GARZA" RNSC 034 -21

Que el artículo 1.1.2.1.1 del Decreto No. 1076 de 2015, establece las funciones de Parques Nacionales Naturales como Unidad que conforma y administra el sector.

Que para efectos del procedimiento de Registro de Reservas Naturales de la Sociedad Civil en la presente actuación, se procederá de conformidad con lo dispuesto en la Sección 17 -Reservas de la Sociedad Civil, del Capítulo 1 -Áreas de Manejo Especial- del Título 2 -Gestión Ambiental-, de la Parte 2 -Reglamentación-, del Libro 2 -Régimen Reglamentario del Sector Ambiente-, del Decreto No. 1076 de 2015 "Por medio del cual se expide el Decreto Único Reglamentario del Sector Ambiente y Desarrollo Sostenible".

ANTECEDENTES

Las Organizaciones Articuladoras Corporación Forestal del Pacífico - CORFOPAL y la Fundación Ambiental Dapa Viva, en el marco de la Alianza Para la Conservación de Ecosistemas Críticos - CEP, remitieron la documentación para iniciar el trámite de registro como Reserva Natural de la Sociedad Civil de 17 predios, entre los que se encontraba la Reserva Natural de la Sociedad Civil a denominarse "LA GARZA".

En concordancia con lo anterior, mediante radicado No. 20214600017702 del 15/03/2021, la señora **ADRIANA ARANGO VELASCO** identificada con la cédula de ciudadanía No. 31.521.211, remitió la documentación para iniciar el trámite de registro como Reserva Natural de la Sociedad Civil a denominarse "LA GARZA", a favor del predio denominado "**Lote Que Hace Parte Del Denominado Lote # 10 - La Garza**" inscrito bajo el folio de matrícula inmobiliaria No. 370-809542, con una extensión superficial de seis hectáreas y ocho mil novecientos ochenta metros cuadrados (6Ha 8980 m²) ubicado en la vereda Yumbo, municipio de Yumbo, departamento del Valle del Cauca, según información contenida en el Certificado de Tradición y Libertad, expedido el 19 de enero de 2021, por la Oficina de Registro de Instrumentos Públicos de Cali.

Con el fin de verificar si la solicitud elevada ante esta Autoridad Ambiental cumple con los requisitos establecidos en el artículo 2.2.2.1.17.6 del Decreto No. 1076 de 26 de mayo de 2015, se hizo necesario hacer el estudio jurídico respectivo, para lo cual se analizaron los siguientes aspectos:

I. Legitimación para formular la solicitud y derecho de dominio

De conformidad con el formulario de solicitud de registro y el Certificado de Tradición y Libertad aportado, la actual solicitud es elevada por la señora **ADRIANA ARANGO VELASCO** identificada con la cédula de ciudadanía No. 31.521.211.

Con la finalidad de corroborar la legitimación para formular la solicitud y el derecho de dominio de la solicitante, se realizó un análisis jurídico del Certificado de Tradición y Libertad del predio denominado "**Lote Que Hace Parte Del Denominado Lote # 10 - La Garza**" inscrito bajo el folio de matrícula inmobiliaria No. 370-809542.

En el marco de dicho análisis, se corroboró que el Certificado de Tradición y Libertad del predio en mención cuenta con 4 anotaciones, y que en algunas de ellas se pudo evidenciar limitaciones al dominio, tal y como se muestran a continuación:

• **SERVIDUMBRE DE AGUAS (Anotación 1):**

ANOTACION: Nro 1 Fecha: 01-09-1989 Radicación:

Doc: ESCRITURA 3107 del 1989-07-31 00:00:00 NOTARIA 12 de CALI VALOR ACTO: \$0

ESPECIFICACION: 321 SERVIDUMBRE ACTIVA DE AGUAS.-

POR MEDIO DEL CUAL SE INICIA EL TRÁMITE DE REGISTRO DE LA RESERVA NATURAL DE LA SOCIEDAD CIVIL "LAS GARZA" RNSC 034 -21

PERSONAS QUE INTERVIENEN EN EL ACTO (X-Titular de derecho real de dominio,I-Titular de dominio incompleto)

DE: VELASCO SERRANO DE ARANGO ILIANA

A: ARANGO VELASCO ELIZABETH X

- **ENGLOBE (Anotación 2):**

ANOTACION: Nro 2 Fecha: 09-02-2009 Radicación: 2009-8640

Doc: ESCRITURA 3793 del 2008-12-31 00:00:00 NOTARIA 11 de CALI VALOR ACTO: \$

ESPECIFICACION: **0919 ENGLOBE (ENGLOBE)**

PERSONAS QUE INTERVIENEN EN EL ACTO (X-Titular de derecho real de dominio,I-Titular de dominio incompleto)

A: ARANGO VELASCO ADRIANA CC 31521211 X

- **PROHIBICIÓN ADMINISTRATIVA -PROTECCIÓN, CONSERVACIÓN Y RECUPERACIÓN DEL ECOSISTEMA CIRCUNDANTE (Anotación 4)**

ANOTACION: Nro 4 Fecha: 11-02-2021 Radicación: 2021-9947

Doc: SENTENCIA SN del 2020-02-08 00:00:00 CORPORACION AUTONOMA REGIONAL DEL de CALI VALOR ACTO: \$

ESPECIFICACION: **0458 PROHIBICION ADMINISTRATIVA -PROTECCION, CONSERVACION Y RECUPERACION DEL ECOSISTEMA CIRCUNDANTE. (ART.13 LEY 2 DE 1959) ESTE Y OTROS INMUEBLES. SEGUN SENTENCIA EN SEGUNDA INSTANCIA DEL 26-06-2015. Y DEL 08-09-2018. DEL CONSEJO DE ESTADO. (PROHIBICION ADMINISTRATIVA)**

PERSONAS QUE INTERVIENEN EN EL ACTO (X-Titular de derecho real de dominio,I-Titular de dominio incompleto)

DE: CORPORACION AUTONOMA REGIONAL DEL VALLE DEL CAUCA-CVC

En este sentido, se entiende que no hay un cumplimiento por parte de la solicitante de lo estipulado en el numeral 7 del artículo 2.2.2.1.17.6 del Decreto 1076 de 2015 - Decreto Único Reglamentario Sector Medio Ambiente y Desarrollo Sostenible:

ARTÍCULO 2.2.2.1.17.6. *Solicitud de Registro. La solicitud de registro de una Reserva Natural de la Sociedad Civil deberá presentarse ante Parques Nacionales Naturales de Colombia directamente o por intermedio de una organización sin ánimo de lucro, y deberá contener:*

1. Manifestar si, como propietario, tiene la posesión real y efectiva sobre el bien inmueble.

Así pues, es necesario indicar que la información y documentación aportada hasta el momento por la solicitante, no es suficiente para evaluar la posesión real y efectiva de la misma sobre el predio denominado "**Lote Que Hace Parte Del Denominado Lote # 10 - La Garza**", y en tanto, para cumplir a cabalidad con lo estipulado por el Artículo 2.2.2.1.17.6 del Decreto Único Reglamentario No. 1076 de 26 de mayo de 2015, se requiere a la solicitante del registro allegar copia de los siguientes documentos, con sus anexos respectivos:

1. Copia de la Escritura 3107 del 1989-07-31 Notaria 12 de Cali
2. Copia de la Escritura 3793 del 2008-12-31 Notaria 11 de Cali
3. Copia de la Sentencia SN del 2020-02-08 - Corporación Autónoma Regional de Cali

Cabe resaltar que de acuerdo al inciso tercero del artículo 2.2.2.1.17.7 del Decreto Único Reglamentario No. 1076 de 26 de mayo de 2015, a la solicitante se le requerirá por una sola vez para que aporte la

POR MEDIO DEL CUAL SE INICIA EL TRÁMITE DE REGISTRO DE LA RESERVA NATURAL DE LA SOCIEDAD CIVIL "LAS GARZA" RNSC 034 -21

documentación que le hiciere falta y se suspenderán los términos. Si pasados los **dos (2) meses** contados a partir del día siguiente a la notificación del presente acto administrativo, estos no han sido aportados, se entenderá que ha desistido de la solicitud de registro y se procederá al archivo.

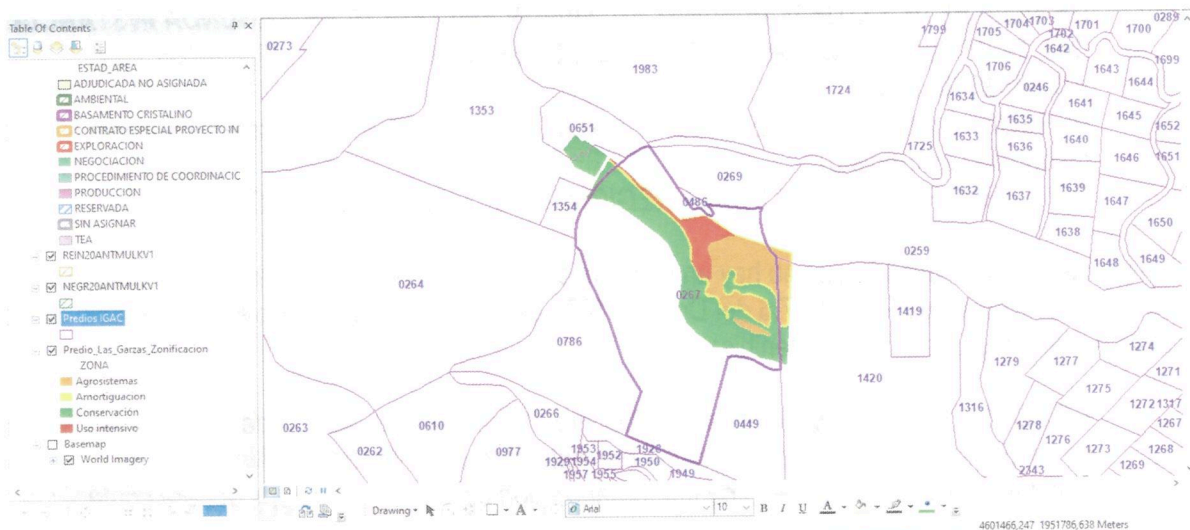
II. Área objeto de la solicitud

De conformidad con el formulario de solicitud de registro, presentado por la señora **ADRIANA ARANGO VELASCO** identificada con la cédula de ciudadanía No. 31.521.211, se tiene que el área que se solicita para registro como Reserva Natural de la Sociedad Civil a denominarse "**LA GARZA**", a favor del predio denominado "**Lote Que Hace Parte Del Denominado Lote # 10 - La Garza**" inscrito bajo el folio de matrícula inmobiliaria No. 370-809542, será una extensión total de **6 Ha 8919 m²**

Luego de verificar la información cartográfica allegada, se evidenciaron las siguientes situaciones:

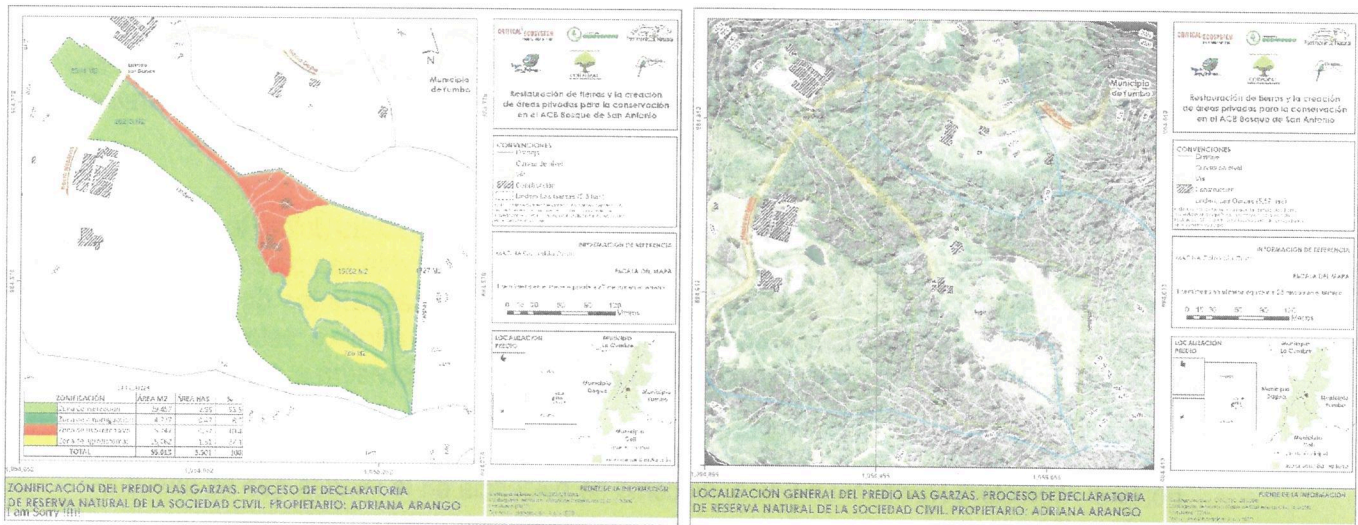
- La solicitante adjuntó un archivo *shapefile* del predio a registrar, con una extensión total de **5 Ha 5893 m²**.

Como parte del ejercicio de verificación técnica, se contrastó la información de la cédula catastral del predio a registrar (768920002000000070267000000000), relacionada en el Certificado de Tradición y Libertad, con la información cartográfica que reposa en la base de datos del Geo portal del IGAC, evidenciando que existe un traslape predial, tal y como se evidencia en la imagen que se anexa a continuación:



POR MEDIO DEL CUAL SE INICIA EL TRÁMITE DE REGISTRO DE LA RESERVA NATURAL DE LA SOCIEDAD CIVIL "LAS GARZA" RNSC 034 -21

- Además, la solicitante remitió la información cartográfica del mapa de localización y zonificación en formato Pdf, tal y como se muestra a continuación:



FUENTE DE LA INFORMACIÓN
 Cartografía base: CVC, SIG-OT 2008
 Cartografía Temática: Mapa de Coberturas CLC 1:10,000.
 EcoVivero (2020)
 Fecha de elaboración: Junio 2020.

Con respecto a la fuente de información incluida en la documentación aportada por la **solicitante (SIG-OT 2008)**, es importante indicar que la misma no corresponde a una fuente de información catastral oficial, dado que la misma constituye una herramienta cuyo único propósito es brindar: “(...) *información espacial y alfanumérica para los procesos de planeación y ordenamiento territorial que coadyuvan a la toma de decisiones en los ámbitos nacional, regional y local. Para ello cuenta con información político-administrativa, socio-económica y ambiental georreferenciada requerida por los actores interesados (autoridades, instancias conformantes y público en general) (...)*”¹

En ese orden de ideas, para cumplir a cabalidad con lo estipulado por el Artículo 2.2.2.1.17.6 del Decreto Único Reglamentario No. 1076 de 26 de mayo de 2015, se requiere a la solicitante del registro allegar:

- Mapa de zonificación ajustado del predio denominado “**Lote Que Hace Parte Del Denominado Lote # 10 - La Garza**” inscrito bajo el folio de matrícula inmobiliaria No. 370-809542, donde se **aclare la fuente de información**, es decir, si es **plancha catastral** de Instituto Geográfico Agustín Codazzi - IGAC o de alguno de los catastros descentralizados; o **levantamiento topográfico**, dado que la verificación de la cartografía se hace con referencia a la información catastral.

La información se debe remitir en **formato digital tipo shape**, si es una plancha catastral. Si es un levantamiento topográfico, se debe remitir el **formato digital tipo Dwg**; esta plancha topográfica debe ir firmada por el profesional en topografía (ingeniero o técnico) que realizó el procedimiento, y se debe incluir el número de matrícula profesional del mismo. Además, se debe remitir el documento en formato Pdf o Jpg. Lo anterior, con la finalidad de dar cumplimiento a los requerimientos establecidos en el

¹ SISTEMA DE INFORMACIÓN GEOGRÁFICA PARA LA PLANEACIÓN Y EL ORDENAMIENTO TERRITORIAL NACIONAL SIG-OT. Términos y condiciones. Fuente: <http://sigotvg.igac.gov.co:8080/>

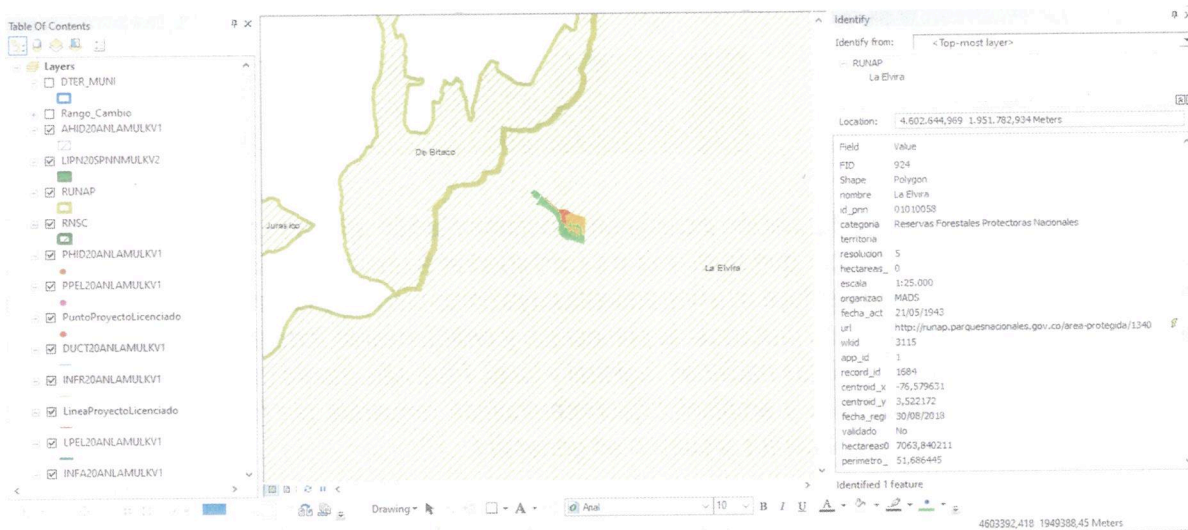
POR MEDIO DEL CUAL SE INICIA EL TRÁMITE DE REGISTRO DE LA RESERVA NATURAL DE LA SOCIEDAD CIVIL “LAS GARZA” RNSC 034 -21

numeral cuarto del Artículo 2.2.2.1.17.6, del Decreto 1076 de 2015², ya que ésta es la única información oficial para continuar con el proceso de registro de Reservas Naturales de la Sociedad Civil.

Es importante aclarar que la información cartográfica aportada por la usuaria no debe exceder el área³ reportada en el Certificado de Tradición y la zonificación deberá allegarse con cada una de las áreas discriminadas para el predio de la solicitud de registro, de acuerdo con lo establecido en los numerales tercero y quinto del Artículo 2.2.2.1.17.6⁴ y el Artículo 2.2.2.1.17.4⁵ del Decreto 1076 de 2015.

Cabe resaltar que de acuerdo al inciso tercero del artículo 2.2.2.1.17.7 del Decreto Único Reglamentario No. 1076 de 26 de mayo de 2015, a la solicitante se le requerirá por una sola vez para que aporte la documentación que le hiciera falta y se suspenderán los términos. Si pasados los **dos (2) meses** contados a partir del día siguiente a la notificación del presente acto administrativo, estos no han sido aportados, se entenderá que ha desistido de la solicitud de registro y se procederá al archivo.

- Aunado a lo anterior, se evidenció que la información aportada, se traslapa con la Reserva Forestal Protectora Nacional La Elvira, tal como se evidencia en la imagen que se anexa a continuación:



² **Artículo 2.2.2.1.17.6. Solicitud de Registro.** La solicitud de registro de una Reserva Natural de la Sociedad Civil deberá presentarse ante Parques Nacionales Naturales de Colombia directamente o por intermedio de una organización sin ánimo de lucro, y deberá contener:(...)

4. Ubicación geográfica del predio en **plancha catastral o en plancha individual referenciada con coordenadas planas**. En su defecto, delimitación del predio en una plancha base topográfica...” (Subrayado fuera del texto)

³ La información cartográfica se debe remitir teniendo como referencia el nuevo origen Nacional, conforme lo establecido en la Resolución 388 del 13 de mayo de 2020 y Resolución 471 del 14 de mayo de 2020, con las consideraciones de la Resolución 529 del 5 de junio de 2020 emitidas por el Instituto Geográfico Agustín Codazzi y adoptadas por Parques Nacionales Naturales de Colombia mediante la circular 20202400000014 del 24/06/2020. Las áreas se deben relacionar en formato de cuatro (4) decimales ya que se refiere a hectáreas.

⁴ 3. Nombre, ubicación, linderos y extensión del inmueble y del área que se registrará como Reserva Natural de la Sociedad Civil.

5. Zonificación y descripción de los usos y actividades a las cuales se destinará la Reserva Natural de la Sociedad Civil y localización en el plano.

⁵ **ARTÍCULO 2.2.2.1.17.4. Zonificación.** La zonificación de las Reservas Naturales de la Sociedad Civil podrá contener además de las zonas que se considere conveniente incluir, las siguientes: 1. **Zona de conservación:** área ocupada por un paisaje o una comunidad natural, animal o vegetal, ya sea en estado primario o que está evolucionado naturalmente y que se encuentre en proceso de recuperación. 2. **Zona de amortiguación y manejo especial:** aquella área de transición entre el paisaje antrópico y las zonas de conservación, o entre aquel y las áreas especiales para la protección como los nacimientos de agua, humedales y cauces. Esta zona puede contener rastrojos o vegetación secundaria y puede estar expuesta a actividades agropecuarias y extractivas sostenibles, de regular intensidad. 3. **Zona de agrosistemas:** área que se dedica a la producción agropecuaria sostenible para uso humano o animal, tanto para el consumo doméstico como para la comercialización, favoreciendo la seguridad alimentaria. 4. **Zona de uso intensivo e infraestructura:** área de ubicación de las casas de habitación, restaurantes, hospedajes, establos, galpones, bodegas, viveros, senderos, vías, miradores, instalaciones eléctricas y de maquinaria fija, instalaciones sanitarias y de saneamiento básico e instalaciones para la educación, la recreación y el deporte. Las Reservas Naturales de la Sociedad Civil deberán contar como mínimo, con una Zona de Conservación.

POR MEDIO DEL CUAL SE INICIA EL TRÁMITE DE REGISTRO DE LA RESERVA NATURAL DE LA SOCIEDAD CIVIL "LAS GARZA" RNSC 034 -21

En este sentido, se debe tener en cuenta que la zonificación propuesta para la RNSC 034 -21 "LAS GARZA" debe estar acorde con la zonificación vigente de la Reserva Forestal Protectora Nacional La Elvira, tal como se indica en el Artículo 2.2.2.1.2.8 del Decreto 1076 de 2015:

"ARTÍCULO 2.2.2.1.2.8. Reserva natural de la sociedad civil. *Parte o todo del área de un inmueble que conserve una muestra de un ecosistema natural y sea manejado bajo los principios de sustentabilidad en el uso de los recursos naturales y que por la voluntad de su propietario se destina para su uso sostenible, preservación o restauración con vocación de largo plazo.*

Corresponde a la iniciativa del propietario del predio, de manera libre, voluntaria y autónoma, destinar la totalidad o parte de su inmueble como reserva natural de la sociedad civil.

La regulación de esta categoría corresponde en su integridad a lo dispuesto por el Decreto 1996 de 1999.

Parágrafo. Podrán coexistir áreas protegidas privadas, superpuestas con áreas públicas, cuando las primeras se sujeten al régimen jurídico aplicable del área protegida pública y sean compatibles con la zonificación de manejo y con los lineamientos de uso de esta (Negrilla, cursiva y subrayado fuera del texto original).

III. Recomendaciones y asuntos que se deben precisar en el concepto técnico

En aplicación de los principios de economía y celeridad –consagrados en el artículo 3º de la Ley 1437 de 2011-, es pertinente informar a la Autoridad Ambiental que realice la visita de inspección técnica al predio objeto de registro, si de acuerdo al parágrafo Artículo 2.2.2.1.2.8 del Decreto No. 1076 de 26 de mayo de 2015, el inmueble objeto de registro se encuentra superpuesto con alguna Área Protegida de carácter público y se precise si es viable registrar el área solicitada o una porción inferior a la requerida por el propietario en su formulario de solicitud de registro.

Así mismo, se solicita que dicho concepto determine si el área a registrar se encuentra traslapada con títulos y/o contratos de concesión minera, hidrocarburos, u otros proyectos licenciados, resguardos indígenas o de territorios de comunidades negras, o si tiene algún tipo de restricción respecto del uso del suelo, determinado en el POT ó el EOT del respectivo municipio.

Adicionalmente el Concepto deberá determinar las coordenadas de cada una de las zonas, con su respectivo mapa de zonificación y ubicación, así como los usos y actividades a los cuales se destinará la Reserva Natural de la Sociedad Civil, en los términos del citado Decreto Reglamentario.

Para resolver la solicitud presentada por el peticionario, Parques Nacionales Naturales de Colombia, procederá de conformidad con el trámite previsto en la Sección 17 -Reservas de la Sociedad Civil, del Capítulo 1 -Áreas de Manejo Especial- del Título 2 -Gestión Ambiental-, de la Parte 2 -Reglamentación-, del Libro 2 -Régimen Reglamentario del Sector Ambiente-, del Decreto No. 1076 de 2015, regulado internamente a través del procedimiento de registro de reservas naturales de la sociedad civil – Código AMSPNN_PR_05, versión 3-, actualmente vigente.

En virtud de lo anterior, se da inicio a la actuación administrativa encaminada a resolver la solicitud presentada por el peticionario, previa verificación de los requisitos establecidos para tal fin, por lo cual se expedirá auto de inicio de trámite, el cual se notificará en los términos establecidos en los artículos 67 a 69 de la Ley 1437 de 2011 –Código de Procedimiento Administrativo y de lo Contencioso Administrativo-, y su publicación se realizará de conformidad con lo señalado en el artículo 73 de la citada normativa, en concordancia con el artículo 71 de la Ley 99 de 1993.

POR MEDIO DEL CUAL SE INICIA EL TRÁMITE DE REGISTRO DE LA RESERVA NATURAL DE LA SOCIEDAD CIVIL "LAS GARZA" RNSC 034 -21

Adicionalmente, y con el objetivo de dar cumplimiento al término de treinta (30) días establecidos en la Sección 17 -Reservas de la Sociedad Civil, del Capítulo 1 -Áreas de Manejo Especial- del Título 2 -Gestión Ambiental-, de la Parte 2 -Reglamentación-, del Libro 2 -Régimen Reglamentario del Sector Ambiente-, del Decreto No. 1076 de 326 de mayo de 2015, para llevar a cabo el proceso de registro, se procederá a remitir a la Alcaldía Municipal y a la autoridad ambiental con jurisdicción en el área del predio, los avisos de que trata el artículo 2.2.2.1.17.7 del referido Decreto, para que sean fijados oportunamente y posteriormente se alleguen las constancias de fijación y desfijación de los mencionados avisos.

Que en mérito de lo expuesto, la Subdirección de Gestión y Manejo de Áreas Protegidas,

DISPONE:

ARTÍCULO PRIMERO.- Iniciar el trámite de registro como Reserva Natural de la Sociedad Civil "**LA GARZA**", a favor del predio denominado "**Lote Que Hace Parte Del Denominado Lote # 10 - La Garza**" inscrito bajo el folio de matrícula inmobiliaria No. 370-809542, con una extensión superficial de seis hectáreas y ocho mil novecientos ochenta metros cuadrados (6Ha 8980 m²) ubicado en la vereda Yumbo, municipio de Yumbo, departamento del Valle del Cauca, solicitado por la señora **ADRIANA ARANGO VELASCO** identificada con la cédula de ciudadanía No. 31.521.211, de conformidad con la parte motiva del presente acto administrativo.

ARTÍCULO SEGUNDO.- Requerir a la señora **ADRIANA ARANGO VELASCO** identificada con la cédula de ciudadanía No. 31.521.211, para que dentro del término hasta de dos (2) meses contados a partir del día siguiente a la notificación del presente acto administrativo, allegue la siguiente documentación con el fin dar continuidad al trámite de solicitud de registro de Reserva Natural de la Sociedad Civil, de conformidad con la parte motiva del presente acto administrativo:

- Copia de los siguientes documentos y sus anexos respectivos:

1. Copia de la Escritura 3107 del 1989-07-31 Notaria 12 de Cali
2. Copia de la Escritura 3793 del 2008-12-31 Notaria 11 de Cali
3. Copia de la Sentencia SN del 2020-02-08 - Corporación Autónoma Regional del Valle del Cauca
4. Mapa de zonificación ajustado del predio denominado "**Lote Que Hace Parte Del Denominado Lote # 10 - La Garza**" inscrito bajo el folio de matrícula inmobiliaria No. 370-809542, donde se **aclare la fuente de información**, es decir, si es **plancha catastral** de Instituto Geográfico Agustín Codazzi - IGAC o de alguno de los catastros descentralizados; o **levantamiento topográfico**, dado que la verificación de la cartografía se hace con referencia a la información catastral.

ARTÍCULO TERCERO.- Una vez la solicitante allegue la información requerida, remitir a la **Alcaldía Municipal de Yumbo y a la Corporación Autónoma Regional del Valle del Cauca - CVC**, los avisos de inicio del trámite a que se refiere el artículo 2.2.2.1.17.7 del Decreto 1076 de 2015.

ARTÍCULO CUARTO.- Una vez la solicitante allegue la información requerida, la **Corporación Autónoma Regional del Valle del Cauca**, realizará y coordinará la práctica de la visita técnica al predio objeto de solicitud de registro, con el fin de verificar la importancia de la muestra de ecosistema natural y la sostenibilidad de los procesos de producción y aprovechamiento llevados a cabo en el predio, si los hay, y demás aspectos técnicos que se deban tener en cuenta para la verificación de los objetivos de conservación de las áreas protegidas, de conformidad con lo señalado en el artículo 2.2.2.1.1.6 y la Sección 17 -Reservas de la Sociedad Civil, Capítulo 1 -Áreas de Manejo Especial- del Título 2 -Gestión

POR MEDIO DEL CUAL SE INICIA EL TRÁMITE DE REGISTRO DE LA RESERVA NATURAL DE LA SOCIEDAD CIVIL "LAS GARZA" RNSC 034 -21

Ambiental-, de la Parte 2 – *Reglamentación-*, del Libro 2-*Régimen Reglamentario del Sector Ambiente-*, del Decreto No. 1076 de 26 de mayo de 2015, y observe las recomendaciones contenidas en el presente acto administrativo.

PARÁGRAFO PRIMERO.- Para la práctica de la visita técnica mencionada en el Artículo Cuarto, un funcionario de la **Corporación Autónoma Regional del Valle del Cauca**, se comunicará con la usuaria, solicitando su aprobación expresa para realizar la actividad. Después de realizada la consulta, se requerirá que esta aprobación se allegue por los medios virtuales establecidos por la **Corporación Autónoma Regional del Valle del Cauca**.

PARÁGRAFO SEGUNDO.- Una vez se cuente con la autorización expresa otorgada por la solicitante, un funcionario de la **Corporación Autónoma Regional del Valle del Cauca**, realizará un análisis de viabilidad para la realización de la visita técnica. Dependiendo del resultado de dicho análisis, se programará la visita técnica, atendiendo a los protocolos de bioseguridad y de comportamiento de la solicitante en el espacio público y privado para la disminución de la propagación del COVID-19 y la disminución del contagio en las actividades a realizar. Así mismo, la visita técnica deberá realizarse atendiendo a las instrucciones establecidas por la **Corporación Autónoma Regional del Valle del Cauca**, para sus funcionarios y contratistas.

PARÁGRAFO TERCERO. Cuando en virtud de la emergencia sanitaria generada por el COVID-19, o por condiciones de orden público sea inviable realizar la visita técnica, se comunicará a la usuaria sobre las causas que no permiten el desarrollo de la misma.

ARTÍCULO QUINTO.- Notifíquese personalmente o en su defecto por aviso, el contenido del presente acto administrativo a la señora **ADRIANA ARANGO VELASCO** identificada con la cédula de ciudadanía No. 31.521.211, quien ostenta la calidad de propietaria, de conformidad con lo establecido en el artículo 66 y subsiguientes de la Ley 1437 de 2011 –Código de Procedimiento Administrativo y de lo Contencioso Administrativo-.

ARTÍCULO SEXTO.- El encabezado y la parte dispositiva del presente Auto deberán ser publicados en la Gaceta Oficial Ambiental de Parques Nacionales Naturales de Colombia, de conformidad con lo establecido en el artículo 73 de la Ley 1437 de 2011 –Código de Procedimiento Administrativo y de lo Contencioso Administrativo-.

ARTÍCULO SÉPTIMO.- Contra el presente acto administrativo no procede recurso alguno, de conformidad con lo establecido en el artículo 75 de la Ley 1437 de 2011 –Código de Procedimiento Administrativo y de lo Contencioso Administrativo-.

NOTIFÍQUESE, PUBLÍQUESE Y CÚMPLASE



EDNA MARÍA CAROLINA JARRO FAJARDO
Subdirectora de Gestión y Manejo de Áreas Protegidas

Proyectó: Pamela Meireles Guerrero – Abogada GTEA SGM
Revisó Información Cartográfica: Jean Alexis Ortiz GSIR SGM
Aprobó: Luz Nelly Niño Benavides- Coordinadora GTEA SGM

Expediente: RNSC 034-21 LA GARZA

