



MINISTERIO DE AMBIENTE Y DESARROLLO SOSTENIBLE

PARQUES NACIONALES NATURALES DE COLOMBIA

AUTO NÚMERO

3 1 4

09 SEP 2019

POR MEDIO DEL CUAL SE INICIA EL TRÁMITE DE REGISTRO DE LA RESERVA NATURAL DE LA SOCIEDAD CIVIL "MONTE MAKUNA" RNSC 139-19

La Subdirectora de Gestión y Manejo de Áreas Protegidas de Parques Nacionales Naturales de Colombia, en ejercicio de sus facultades legales y en especial las establecidas en el numeral 14 del artículo 13 del Decreto 3572 de 2011, la Resolución No. 092 de 2011 y,

CONSIDERANDO

Que la Ley 99 de 1993 creó el Ministerio del Medio Ambiente y reordenó el Sector Público encargado de la gestión y conservación del medio ambiente y los recursos naturales renovables,

Que Parques Nacionales Naturales de Colombia, de acuerdo con lo dispuesto en el Decreto 3572 de 2011, es la Autoridad Ambiental encargada de la administración y manejo del Sistema de Parques Nacionales Naturales y la coordinación del Sistema Nacional de Áreas Protegidas.

Que en el artículo 13, numeral 14 del Decreto 3572 de 2011, se le otorgó a la Subdirección de Gestión y Manejo de Áreas Protegidas la función de *"Adelantar los trámites administrativos ambientales y proyectar los actos administrativos a que haya lugar, para el otorgamiento de permisos, concesiones, autorizaciones y demás instrumentos de control y seguimiento ambiental, para el uso y aprovechamiento de los recursos naturales renovables en las áreas del Sistema de Parques Nacionales, así como para el **registro de las Reservas Naturales de la Sociedad Civil**"* (Subraya y negrita fuera del texto original).

Que adicionalmente, la Dirección General de esta Autoridad Ambiental, a través de la Resolución No. 092 de 2011, delegó en la Subdirección de Gestión y Manejo de Áreas Protegidas –entre otras- la función de otorgar el registro de las Reservas Naturales de la Sociedad Civil.

Que adicionalmente, la ya referida Ley 99 de 1993, define en su artículo 109 las Reservas Naturales de la Sociedad Civil como: *"La parte o el todo del área de un inmueble que conserva una muestra de un ecosistema natural y sea manejado bajo los principios de la sustentabilidad en el uso de los recursos naturales, cuyas actividades y usos se establecerán de acuerdo a reglamentación, con la participación de las organizaciones sin ánimo de lucro de carácter ambiental"*.

Que mediante el Decreto No. 1076 de 26 de mayo de 2015, *"Por medio del cual se expide el Decreto Único Reglamentario del Sector Ambiente y Desarrollo Sostenible"*, se compilaron los Decretos reglamentarios del sector ambiente, entre los que se encuentran el Decreto 2372 de 2010 *"en relación con el Sistema Nacional de Áreas Protegidas"*, y el Decreto No. 1996 de 1999 *"Por el cual se reglamentan los artículos 109 y 110 de la Ley 99 de 1993 sobre Reservas Naturales de la Sociedad Civil"*.

5

POR MEDIO DEL CUAL SE INICIA EL TRÁMITE DE REGISTRO DE LA RESERVA NATURAL DE LA SOCIEDAD CIVIL "MONTE MAKUNA" RNSC 139-19

Que el artículo 1.1.2.1.1 del Decreto No. 1076 de 2015, establece las funciones de Parques Nacionales Naturales como Unidad que conforma y administra el sector.

Que para efectos del procedimiento de Registro de Reservas Naturales de la Sociedad Civil en la presente actuación, se procederá de conformidad con lo dispuesto en la Sección 17 -Reservas de la Sociedad Civil, del Capítulo 1 -Áreas de Manejo Especial- del Título 2 -Gestión Ambiental-, de la Parte 2 -Reglamentación-, del Libro 2 -Régimen Reglamentario del Sector Ambiente-, del Decreto No. 1076 de 2015 "Por medio del cual se expide el Decreto Único Reglamentario del Sector Ambiente y Desarrollo Sostenible".

ANTECEDENTES

Mediante radicado No. 2019460005934-2 del 18/07/2019 (fl. 2), se recibió documentación presentada por los señores JOSE RAUL LADINO, identificado con Cédula de Ciudadanía No. 79.154.572, y DIANA MARÍA TORREJANO CARDENAS, identificada con Cédula de Ciudadanía No. 52.173.921, para iniciar el trámite de registro como Reserva Natural de la Sociedad Civil a denominarse "MONTE MAKUNA", a favor del predio denominado "San Marcos o San Miguel", inscrito bajo el folio de matrícula inmobiliaria No. 072-42040, ubicado en la vereda Torres, del municipio de Ráquira, departamento de Boyacá, según información contenida en el Certificado de Tradición y Libertad, expedido el 18 de julio de 2019, por la Oficina de Registro de Instrumentos Públicos de Chiquinquirá (fls. 3-5).

Con el fin de verificar si la solicitud elevada ante esta Autoridad Ambiental cumple con los requisitos establecidos en el artículo 2.2.2.1.17.6 del Decreto No. 1076 de 26 de mayo de 2015, se hizo necesario hacer el estudio jurídico respectivo, para lo cual se analizaron los siguientes aspectos:

I. Legitimación para formular la solicitud y Derecho de Dominio

La actual solicitud de registro, es elevada por los señores JOSE RAUL LADINO, identificado con Cédula de Ciudadanía No. 79.154.572, y DIANA MARÍA TORREJANO CARDENAS, identificada con Cédula de Ciudadanía No. 52.173.921, de conformidad con el formulario de solicitud de registro presentado (fl. 2), y en concordancia con lo evidenciado en el Certificado de Tradición y Libertad aportado, se corroboró que los solicitantes, son los actuales titulares del derecho real de dominio del predio denominado "San Marcos o San Miguel", inscrito bajo el folio de matrícula inmobiliaria No. 072-42040, de ahí que se encuentran legitimados para solicitar el registro del referido inmueble, como Reserva Natural de la Sociedad Civil.

Que así mismo, no se evidenciaron limitaciones al dominio sobre el predio objeto de solicitud de registro, que puedan afectar el trámite de registro.

II. Área objeto de la solicitud

De conformidad con el formulario de solicitud de registro suscrito por los señores JOSE RAUL LADINO, identificado con Cédula de Ciudadanía No. 79.154.572, y DIANA MARÍA TORREJANO CARDENAS, identificada con Cédula de Ciudadanía No. 52.173.921, a través del cual indicaron que el área total a registrar como reserva natural de la sociedad civil a denominarse "MONTE MAKUNA" a favor del predio "San Marcos o San Miguel", inscrito bajo el folio de matrícula inmobiliaria No. 072-42040, será una extensión de 4 ha 466 m² (fl. 3).

Al respecto, resulta indicarle al solicitante que el área solicitada para registro del predio "San Marcos o San Miguel", inscrito bajo el folio de matrícula inmobiliaria No. 072-42040, correspondiente a 4 ha 466 m², no es susceptible de verificación de cara al certificado de tradición y libertad, toda vez que

POR MEDIO DEL CUAL SE INICIA EL TRÁMITE DE REGISTRO DE LA RESERVA NATURAL DE LA SOCIEDAD CIVIL "MONTE MAKUNA" RNSC 139-19

este no la enuncia, y en tal sentido de conformidad con lo señalado en el artículo 2.2.2.1.17.6 del Decreto 1076 de 2015, es necesario aportar área y linderos del predio a registrar como reserva natural de la sociedad civil.

"ARTÍCULO 2.2.2.1.17.6. Solicitud de Registro. La solicitud de registro de una Reserva Natural de la Sociedad Civil deberá presentarse ante Parques Nacionales Naturales de Colombia directamente o por intermedio de una organización sin ánimo de lucro, y deberá contener:

(...)3. Nombre, ubicación, linderos y extensión del inmueble y del área que se registrará como Reserva Natural de la Sociedad Civil (...)" Subrayado insertado. (...)" (Subrayado insertado).

En ese orden de ideas, y de conformidad con los requisitos señalados, se requiere a los solicitantes del registro allegar:

- Copia de la Escritura Pública No. 398 del 30 de diciembre de 1991, otorgada en la Notaría de Tinjacá, o en su defecto allegar copia de la Escritura Pública No. 136 del 28 de abril de 2019, otorgada en la Notaría Única de Tinjacá, de manera que se logre evidenciar tanto el área como los linderos del predio "San Marcos o San Miguel", inscrito bajo el folio de matrícula inmobiliaria No. 072-42040, de conformidad con lo señalado en el numeral 3º del artículo 2.2.2.1.17.6 del Decreto 1076 de 2015.

Adicionalmente, resulta precisar que los solicitantes aportaron una plancha catastral general, sin embargo no se logra evidenciar cuales son los límites del predio, y no se evidencia el área que comprende el predio.

Así las cosas, en cumplimiento de lo señalado en el numeral 4º del 2.2.2.1.17.6 del Decreto 1076 de 2015, la solicitud deberá contener "4. Ubicación geográfica del predio en plancha catastral o en plancha individual referenciada con coordenadas planas. En su defecto, delimitación del predio en una plancha base topográfica". En ese orden de ideas, se requiere a los solicitantes del registro allegar:

- Mapa de zonificación del predio "San Marcos o San Miguel", inscrito bajo el folio de matrícula inmobiliaria No. 072-42040, en plancha catastral individual referenciada con coordenadas planas. En su defecto, delimitación del predio en una plancha base topográfica, con la indicación del área a registrar del predio. Se sugiere remitir en medio digital, formato *shape*.

Adicionalmente, es preciso indicarles a los solicitantes del registro, que teniendo en cuenta que el Certificado de Tradición del predio en comento, no hace referencia al área que lo comprende, se hace necesario tener en cuenta que el área a registrar no podrá superar la extensión que obre en las respectivas escrituras de tradición, previamente solicitadas.

Los anteriores requerimientos se efectúan con el propósito de realizar un mejor estudio y verificación de los datos que se acopien en el transcurso del proceso de registro, que permitan tomar una decisión de fondo sobre la solicitud presentada.

Cabe resaltar que de acuerdo al inciso tercero del artículo 2.2.2.1.17.7 del Decreto Único Reglamentario No. 1076 de 26 de mayo de 2015, al solicitante se le requerirá por una sola vez para que aporte la documentación que le hiciere falta y se suspenderán los términos. Si pasados los dos (2) meses contados a partir del requerimiento, estos no han sido aportados, se entenderá que ha desistido de la solicitud de registro y se procederá al archivo.

✂

POR MEDIO DEL CUAL SE INICIA EL TRÁMITE DE REGISTRO DE LA RESERVA NATURAL DE LA SOCIEDAD CIVIL "MONTE MAKUNA" RNSC 139-19

III. Recomendaciones y asuntos que se deben precisar en el concepto técnico

En aplicación de los principios de economía y celeridad –consagrados en el artículo 3 de la Ley 1437 de 2011-, es pertinente informar a la Autoridad Ambiental que realice la visita de inspección técnica al predio objeto de registro, si de acuerdo al parágrafo Artículo 2.2.2.1.2.8 del Decreto No. 1076 de 26 de mayo de 2015, el inmueble objeto de registro se encuentra superpuesto con alguna Área Protegida de carácter público y se precise si es viable registrar el área solicitada o una porción inferior a la requerida por el propietario en su formulario de solicitud de registro.

Así mismo, se solicita que dicho concepto determine si el área a registrar se encuentra traslapada con títulos y/o contratos de concesión minera, hidrocarburos, u otros proyectos licenciados, resguardos indígenas o de territorios de comunidades negras, o si tiene algún tipo de restricción respecto del uso del suelo, determinado en el POT ó el EOT del respectivo municipio.

Adicionalmente el Concepto deberá determinar las coordenadas de cada una de las zonas, con su respectivo mapa de zonificación y ubicación, así como los usos y actividades a los cuales se destinará la Reserva Natural de la Sociedad Civil, en los términos del citado Decreto Reglamentario.

Para resolver la solicitud presentada por el peticionario, Parques Nacionales Naturales de Colombia, procederá de conformidad con el trámite previsto en la Sección 17 -Reservas de la Sociedad Civil, del Capítulo 1 -Áreas de Manejo Especial- del Título 2 -Gestión Ambiental-, de la Parte 2 -Reglamentación-, del Libro 2 -Régimen Reglamentario del Sector Ambiente-, del Decreto No. 1076 de 2015, regulado internamente a través del procedimiento de registro de reservas naturales de la sociedad civil – Código AMSPNN_PR_05, versión 3-, actualmente vigente.

En virtud de lo anterior, se da inicio a la actuación administrativa encaminada a resolver la solicitud presentada por el peticionario, previa verificación de los requisitos establecidos para tal fin, por lo cual se expedirá auto de inicio de trámite, el cual se notificará en los términos establecidos en los artículos 67 a 69 de la Ley 1437 de 2011 –Código de Procedimiento Administrativo y de lo Contencioso Administrativo-, y su publicación se realizará de conformidad con lo señalado en el artículo 73 de la citada normativa, en concordancia con el artículo 71 de la Ley 99 de 1993.

Adicionalmente, y con el objetivo de dar cumplimiento al término de treinta (30) días establecidos en la Sección 17 -Reservas de la Sociedad Civil, del Capítulo 1 -Áreas de Manejo Especial- del Título 2 -Gestión Ambiental-, de la Parte 2 -Reglamentación-, del Libro 2 -Régimen Reglamentario del Sector Ambiente-, del Decreto No. 1076 de 326 de mayo de 2015, para llevar a cabo el proceso de registro, se procederá a remitir a la Alcaldía Municipal y a la autoridad ambiental con jurisdicción en el área del predio, los avisos de que trata el artículo 2.2.2.1.17.7 del referido Decreto, para que sean fijados oportunamente y posteriormente se alleguen las constancias de fijación y desfijación de los mencionados avisos.

Que en mérito de lo expuesto, la Subdirección de Gestión y Manejo de Áreas Protegidas,

DISPONE:

ARTÍCULO PRIMERO.- Iniciar el trámite de registro como Reserva Natural de la Sociedad Civil "MONTE MAKUNA", a favor del predio denominado "San Marcos o San Miguel", inscrito bajo el folio de matrícula inmobiliaria No. 072-42040, ubicado en la vereda Torres, del municipio de Ráquira, departamento de Boyacá, solicitado por los señores JOSE RAUL LADINO, identificado con Cédula de Ciudadanía No. 79.154.572, y DIANA MARÍA TORREJANO CARDENAS, identificada con Cédula de Ciudadanía No. 52.173.921, de conformidad con la parte motiva del presente acto administrativo.

POR MEDIO DEL CUAL SE INICIA EL TRÁMITE DE REGISTRO DE LA RESERVA NATURAL DE LA SOCIEDAD CIVIL "MONTE MAKUNA" RNSC 139-19

ARTÍCULO SEGUNDO.- Requerir a los señores **JOSE RAUL LADINO**, identificado con Cédula de Ciudadanía No. 79.154.572, y **DIANA MARÍA TORREJANO CARDENAS**, identificada con Cédula de Ciudadanía No. 52.173.921, para que dentro del término de dos (2) meses contados a partir del día siguiente a la notificación del presente acto administrativo, allegue la siguiente documentación con el fin dar continuidad al trámite de Solicitud de Registro de Reserva Natural de la Sociedad Civil, de conformidad con la parte motiva del presente acto administrativo:

- Copia de la Escritura Pública No. 398 del 30 de diciembre de 1991, otorgada en la Notaría de Tinjacá, o en su defecto allegar copia de la Escritura Pública No. 136 del 28 de abril de 2019, otorgada en la Notaría Única de Tinjacá, de manera que se logre evidenciar tanto el área como los linderos del predio "San Marcos o San Miguel", inscrito bajo el folio de matrícula inmobiliaria No. 072-42040, de conformidad con lo señalado en el numeral 3º del artículo 2.2.2.1.17.6 del Decreto 1076 de 2015.
- Mapa de zonificación del predio "San Marcos o San Miguel", inscrito bajo el folio de matrícula inmobiliaria No. 072-42040, en plancha catastral individual referenciada con coordenadas planas. En su defecto, delimitación del predio en una plancha base topográfica, con la indicación del área a registrar del predio. Se sugiere remitir en medio digital, formato *shape*.

Adicionalmente, es preciso indicarles a los solicitantes del registro, que teniendo en cuenta que el Certificado de Tradición del predio en comento, no hace referencia al área que lo comprende, se hace necesario tener en cuenta que el área a registrar no podrá superar la extensión que obre en las respectivas escrituras de tradición, previamente solicitadas.

ARTÍCULO TERCERO.- Una vez los solicitantes alleguen la información requerida, remitir a la **Alcaldía Municipal de Ráquira** y a la **Corporación Autónoma Regional de Cundinamarca CAR**, los avisos de inicio del trámite a que se refiere el artículo 2.2.2.1.17.7 del Decreto 1076 de 2015.

ARTÍCULO CUARTO.- Una vez los solicitantes alleguen la información requerida, el **Grupo de Trámites y Evaluación Ambiental**, del nivel central de Parques Nacionales Naturales de Colombia, programará y realizará la práctica de visita técnica al predio objeto de solicitud de registro, con el fin de verificar la importancia de la muestra de ecosistema natural y la sostenibilidad de los procesos de producción y aprovechamiento llevados a cabo en el predio, si los hay, y demás aspectos técnicos que se deban tener en cuenta para la verificación de los objetivos de conservación de las áreas protegidas, de conformidad con lo señalado en el artículo 2.2.2.1.1.6 y la Sección 17 *-Reservas de la Sociedad Civil*, Capítulo 1 *-Áreas de Manejo Especial-* del Título 2 *-Gestión Ambiental-*, de la Parte 2 *-Reglamentación-*, del Libro 2 *-Régimen Reglamentario del Sector Ambiente-*, del Decreto No. 1076 de 26 de mayo de 2015, y observe las recomendaciones contenidas en el presente acto administrativo.

ARTÍCULO QUINTO.- Notifíquese personalmente o en su defecto por aviso, el contenido del presente acto administrativo a los señores **JOSE RAUL LADINO**, identificado con Cédula de Ciudadanía No. 79.154.572, y **DIANA MARÍA TORREJANO CARDENAS**, identificada con Cédula de Ciudadanía No. 52.173.921, de conformidad con lo establecido en el artículo 66 y subsiguientes de la Ley 1437 de 2011 *-Código de Procedimiento Administrativo y de lo Contencioso Administrativo-*.

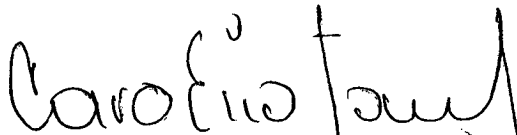
ARTÍCULO SEXTO.- El encabezado y la parte dispositiva del presente Auto deberán ser publicados en la Gaceta Oficial Ambiental de Parques Nacionales Naturales de Colombia, de conformidad con lo establecido en el artículo 73 de la Ley 1437 de 2011 *-Código de Procedimiento Administrativo y de lo Contencioso Administrativo-*.




POR MEDIO DEL CUAL SE INICIA EL TRÁMITE DE REGISTRO DE LA RESERVA NATURAL DE LA SOCIEDAD CIVIL "MONTE MAKUNA" RNSC 139-19


ARTÍCULO SÉPTIMO.- Contra el presente acto administrativo no procede recurso alguno, de conformidad con lo establecido en el artículo 75 de la Ley 1437 de 2011 –Código de Procedimiento Administrativo y de lo Contencioso Administrativo-.

NOTIFÍQUESE, PUBLÍQUESE Y CÚMPLASE



EDNA MARÍA CAROLINA JARRO FAJARDO
Subdirectora de Gestión y Manejo de Áreas Protegidas

Proyectó: Leydi Azucena Monroy Largo – Abogada GTEA SGM 

Revisó: Guillermo Alberto Santos Ceballos – Coordinador GTEA SGM 

Expediente: RNSC 139-19 Monte Makuna