Parques Nacionales Naturales de Colombia

PROYECTO DE COLABORACIÓN TÉCNICA
Ministerio de Turismo del Salvador
Parques Nacionales Naturales de Colombia

El ambiente es de todos

Minambiente

GOBIERNO NACIONAL
Políticas de Turismo y Ambiente

MINISTERIO DE AMBIENTE Y DESARROLLO SOSTENIBLE

Parques Nacionales Naturales de Colombia

MINISTERIO DE COMERCIO INDUSTRIA Y TURISMO

Viceministerio de Turismo

MINISTERIO DE COMERCIO INDUSTRIA Y TURISMO
(Dirección de Turismo)
Viceministerio de Turismo

- Ley 300 de Turismo
- **Nueva Ley 2068 de 2020**
- Política Nacional de Ecoturismo

- **Plan Sectorial de Turismo**
  Turismo, el proposito que nos une
  2018 - 2022

Articulación permanente entre Ministerios, (Parques y Viceministerio)

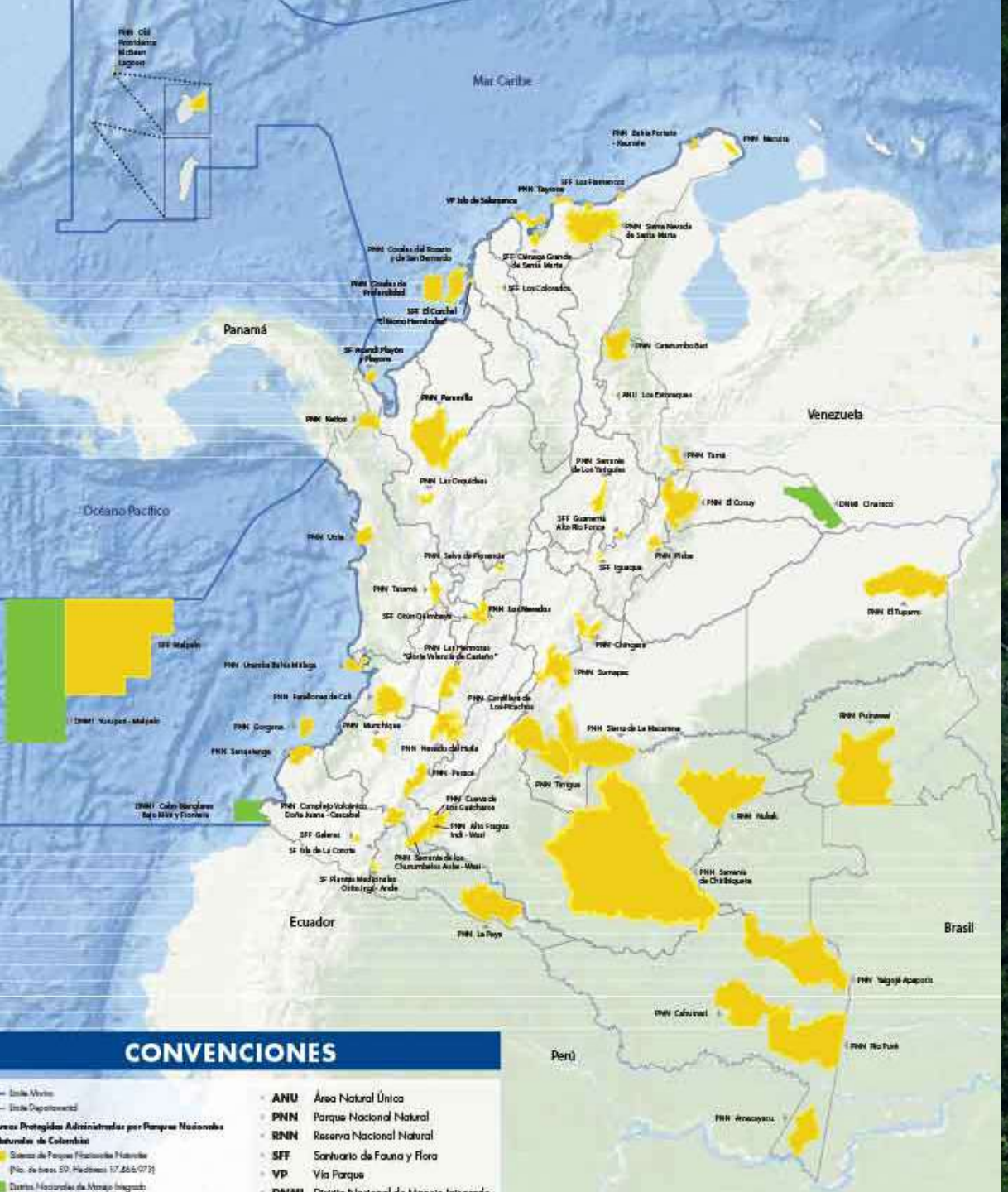

Parques Nacionales Naturales de Colombia

59 PARQUES NACIONALES NATURALES

Superficie total: **17.466.973,6 has**

3 DISTRITOS NACIONALES DE MANEJO INTEGRADO

Superficie total: **3.214.111,4 has**

TOTAL, 62 ÁREAS ADMINISTRADAS POR PARQUES:

20.681.084,9 has

De **59** parques, **36** tienen **vocación ecoturística**

14 abiertos a los visitantes con protocolos de bioseguridad.

CAPACIDAD POTENCIAL ANUAL:

3´685.030 visitantes

Para finales de 2021 se reabrirán 16 parques

PUNTOS DE COLABORACIÓN

- Directrices para la planificación y el ecoturismo
- Planes de ordenamiento ecoturístico
- REPSE
- Derechos de ingreso

DIRECTRICES PARA LA PLANIFICACIÓN Y EL ORDENAMIENTO DE UNA ACTIVIDAD PERMITÍDA EN LAS ÁREAS PROTEGIDAS

Resolución 531 del 29 de mayo 2013

¿PARA QUÉ EL ECOTURISMO?

Debe ser una estrategia que mejore o mantenga los valores naturales y culturales, comparta esta responsabilidad con quienes participen en su desarrollo, propicien al visitante una experiencia particular y estimule alternativas que beneficien económica y ambientalmente a las comunidades locales y a las regiones, a partir de las oportunidades que representan estas áreas protegidas en el país.

¿UNA NUEVA DEFINICIÓN?

Es la modalidad turística especializada y sostenible, enfocada a crear conciencia sobre el valor de las Áreas del Sistema, a través de actividades de esparcimiento tales como la contemplación, el deporte y la cultura, contribuyendo al cumplimiento de sus objetivos de conservación y a la generación de oportunidades sociales y económicas a las poblaciones locales y regionales.

ÁREAS CON VOCACIÓN ECOTURISTICA

- La vocación ecoturística es el conjunto de condiciones y características que determinan la aptitud que tiene un área protegida para poner en marcha el ecoturismo como estrategia de conservación.

- Se determina a partir de un análisis del *sistema* en el cual se definen unos criterios e indicadores que posteriormente se evalúan para cada área del Sistema de Parques Nacionales, identificando oportunidades y amenazas.

C

Áre
rep

Áre
pre

Áre
de

Exi
nec

Áre

Áre
par

Áre
cor

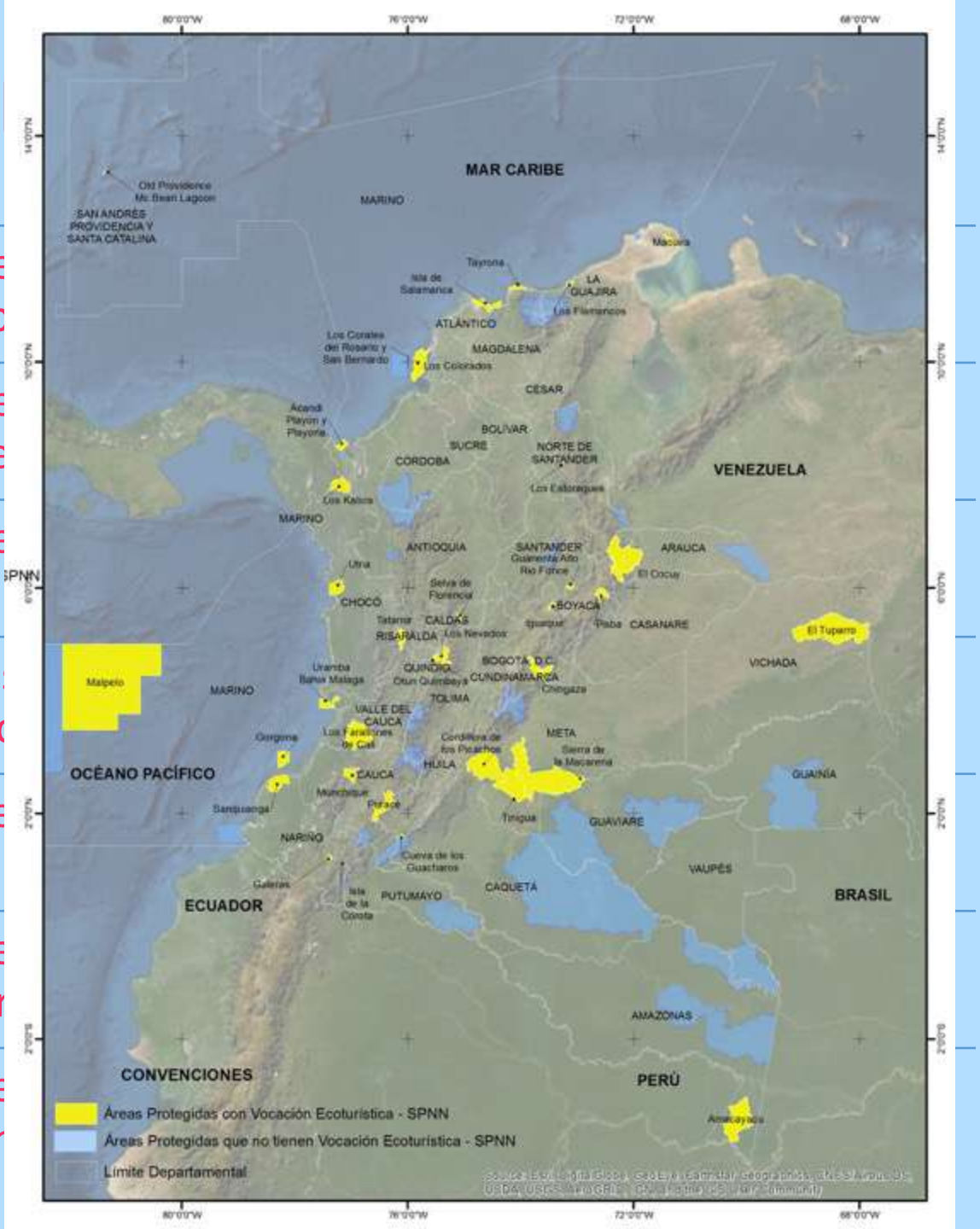

Servicios asociados al ecoturismo

Son aquellos dirigidos a la atención del visitante que realiza actividades ecoturísticas en las áreas del SPNN, tales como alojamiento, transporte, alimentación, guianza e interpretación del patrimonio natural.

Infraestructura liviana

Infraestructura modular, fácilmente armable y removible, construída con materiales no tóxicos, con bajo consumo de energía y baja emisión de gases de efecto invernadero, reciclables, reutilizables o biodegradables. Los diseños deberán considerar las condiciones climáticas, la hidrografía y los ecosistemas del entorno y contemplar preferiblemente el uso de energías limpias.

NUEVA INFRAESTRUCTURA

Sin perjuicio de la infraestructura existente de propiedad de La Nación, en las áreas del Sistema, el único tipo de alojamiento permitido para pernoctar será **el uso de las carpas y hamacas en zonas de camping establecidas en la respetiva zonificación**, las cuales serán dotadas de los servicios necesarios con **infraestructura liviana**, plantas de potabilización y tratamiento de aguas y un manejo adecuado de residuos sólidos.

INFRAESTRUCTURA EXISTENTE

- Respecto de la infraestructura existente de La Nación, ésta se verá reflejada en la zonificación del área del Sistema como ZADU y para los Santuarios será ZRGE.

- Parques Nacionales realizará una evaluación técnica dando aplicación a las presentes directrices, con el fin de definir continuidad o no de la pretación de servicios asociados al ecoturismo en dicha infraestructura y las medidas de manejo ambiental que se requieran.

LO ESTRATÉGICO!

Planificar y gestionar el ecoturismo

Promover la prestación de servicios de ecoturismo en las zonas de influencia

Beneficiar a las comunidades locales vinculándolas a la prestación de servicios de ecoturismo

Fortalecer capacidades para mejorar el estado de conservación de las áreas protegidas

LO ESTRATÉGICO!

Establecer la investigación, el conocimiento tradicional y el monitoreo al ecoturismo como soporte para la planificación

La interpretación del patrimonio y la comunicación como herramientas de sensibilización

Acoger iniciativas del sector privado para la prestación de algunos servicios ecoturísticos

Incorporar estándares de calidad, códigos de conducta y buenas prácticas para el desarrollo del ecoturismo

La función social de las áreas protegidas equitativa e incluyente

ECOTURISMO, UNA ESTRATEGIA PARA LA CONSERVACIÓN



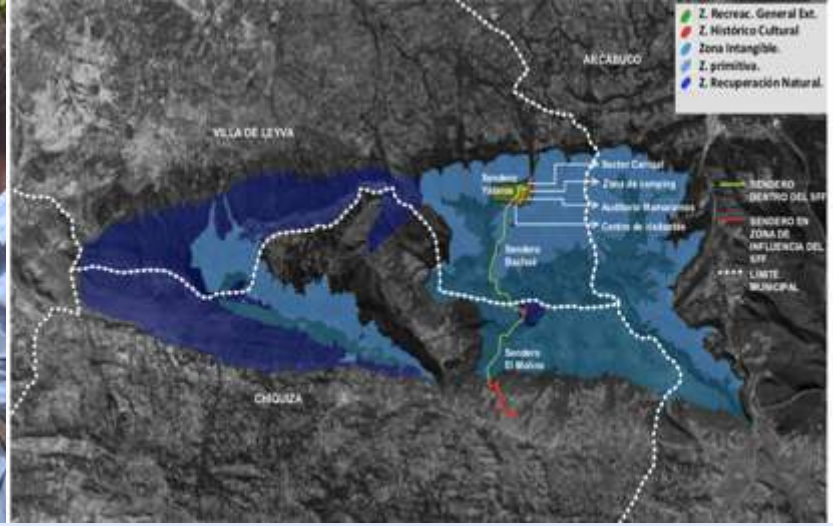

PLAN DE ORDENAMIENTO ECOTURÍSTICO

1

¿Cómo está funcionando hoy el turismo en el área protegida?

2

¿Cuáles son las condiciones deseadas en las zonas de manejo para el ecoturismo?

3.

Definir líneas estratégicas para implementar el ecoturismo como estrategia de conservación

Diagnóstico

Ordenamiento

Plan Estratégico

Funciones SSNA

(Decreto 3572/11)

1 Diseñar e implementar estrategias de sostenibilidad financiera para la generación de recursos tendientes al cumplimiento de los objetivos institucionales.

2 Diseñar y gestionar la implementación de incentivos económicos para la conservación de las áreas del Sistema de Parques Nacionales Naturales, y de las áreas protegidas en coordinación con las dependencias del MADS.

3 Establecer mecanismos de seguimiento y evaluación a la implementación de los instrumentos e incentivos económicos y financieros y estrategias de negocios que se diseñan e implementen para mejorar la efectividad de su aplicación.

4 Diseñar e implementar metodologías para la valoración de los bienes y servicios ecosistémicos generados por· las áreas del Sistema de Parques Nacionales Naturales en coordinación con el Ministerio de Ambiente y Desarrollo Sostenible.

Funciones SSNA

(Decreto 3572/11)

5 Diseñar e implementar estrategias de negocios con base en la valoración de los bienes y beneficios ecosistémicos generados por las áreas del Sistema de Parques Nacionales Naturales, teniendo en consideración los lineamientos técnicos, conceptuales y metodológicos definidos para su manejo y administración, en coordinación con las respectivas dependencias del MADS.

6 Generar alianzas para la promoción y reconocimiento de bienes y servicios ecosistémicos generados por las áreas del Sistema de Parques Nacionales Naturales

7 Establecer mecanismos de seguimiento y evaluación a la implementación de los instrumentos e incentivos económicos y financieros y estrategias de negocios que se diseñan e implementen para mejorar la efectividad de su aplicación.

8 Apoyar el desarrollo y sostenimiento del Sistema Integrado de Gestión Institucional y la observancia de sus recomendaciones en el amblto de su competencia.

9 Delegar en el Subdirector de Sostenibilidad y Negocios Ambientales la competencia para celebrar y suscribir los contratos y/o convenios de Servicios de Ecoturismo Comunitario y de Concesión, así como para adelantar los demás actos inherentes a la actividad precontractual, contractual y postcontractual, de acuerdo con sus competencias y sin límite de cuantía. (075/21)

9. Las demás que le sean asignadas y que correspondan a la naturaleza del área.

El ambiente es de todos | Minambiente

Impulso y creación de programas institucionales

Ecoturismo COMUNITARIO | Parques Nacionales Naturales de Colombia

- Alianza con organizaciones comunitarias locales para la prestación de servicios y actividades ecoturísticas en áreas protegidas, para el fortalecimiento de sus capacidades, mejorando la conservación de los recursos naturales y culturales, la calidad de vida de las comunidades y el desarrollo regional.

Tienda de Parques
Parques Nacionales Naturales de Colombia

- Estategia de poscionamiento institucional para la promoción y divulgación de productos artesanales e institucionales y servicios ecoturísticos.

salud natural mente EN LOS PARQUES

- Experiencias de contacto con la naturaleza y la cultura que promueven estilos de vida saludable, contribuyendo con el mejoramiento del bienestar social, fisíco, mental y espiritual de los visitantes.

amigos de los parques

- Crear una comunidad comprometida con la sostenibilidad ambiental, dispuesta a aportar recursos que permitan el desarrollo de proyectos para conservar y visibilizar los Parques Nacionales Naturales y con ellos la diversidad biológica y cultural de Colombia.

Lineamientos técnicos

REPSE

Resolución 401 de 2017

- Crea el registro para prestadores de servicios asociados al ecoturismo (PSAE), como una herramienta de información para el seguimiento y control al cumplimiento de los requisitos y obligaciones exigidos para prestar servicios asociados al ecoturismo al interior de las áreas.

Lineamientos ecoturismo comunitario

- Orientar el desarrollo del ecoturismo comunitaro para la prestación de servicios y actividades ecoturisticas en áreas protegidas.

Gestión y planificación ecoturística Sinap

- Orientar el desarrollo del Turismo de Naturaleza en áreas del SINAP.

Estrategia Negocios Verdes

- Definir acciones que permitan el desarrollo, el fomento y la promoción tanto de la oferta como de la demanda de los Negocios Verdes y Sostenibles en el país, con base en la biodiversidad y sus servicios ecosistémicos.

NÚMERO DE VISITANTES 2019 - 2020

NIVEL DE SATISFACCIÓN

19 áreas protegidas con vocación ecoturística

90% SATISFACCIÓN

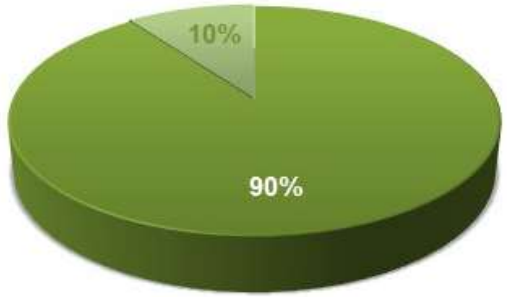

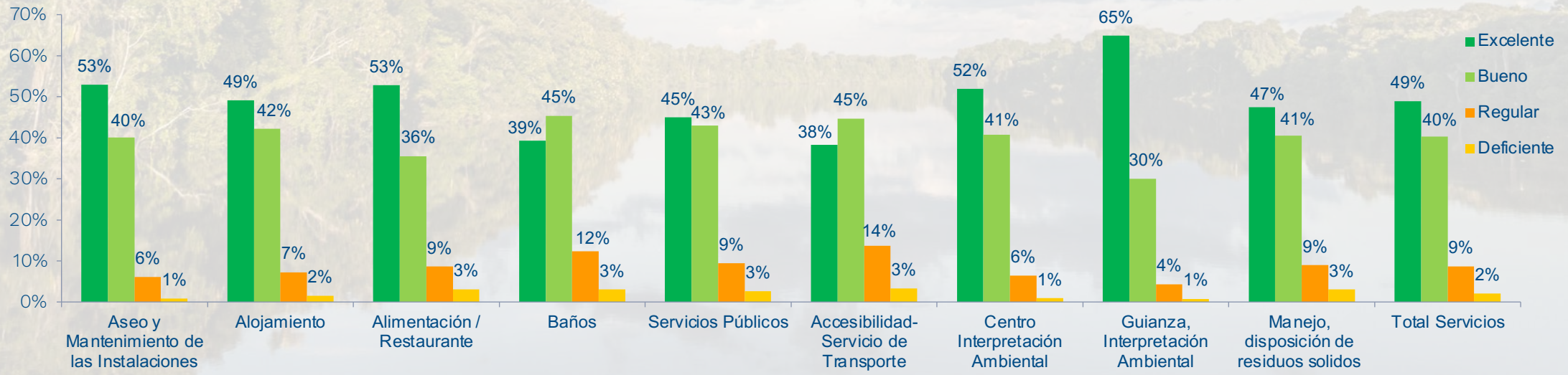

PARQUES NACIONALES NATURALES DE COLOMBIA

PARQUE NACIONAL NATURAL CHINGAZA

Se encuentra dentro de la denominación de Lista Verde, es zona AICA y sistema RAMSAR.

- Senderismo terrestre
- Salud natural y bienestar (bicicleta de montaña, excursionismo, running)
- Observación de aves
- Chingaza nocturna
- Colegio al Parque
- Observación geológica
- Pesca de control

Ubicación: Cordillera Oriental de los Andes, Cundinamarca y Meta

Municipios: La Calera, Guasca, Fomeque, Medina, Junin, Choachí, Gachalá, San Juanito, El Calvario, Restrepo y Cumaral.

Superficie: 76.600 ha

Altura: 800 - 4020 msnm

Acceso: Terrestre

Temperatura: 27° C

Ecosistemas:

Bosques alto andinos, subandinos y páramos. Complejos de humedales altoandinos. Hacia el costado oriental se desciende a ecosistemas de piedemonte llanero con paisajes prístinos y majestuosas quebradas de grandes caudales propios del Orinoco.

Servicios

Alojamiento en camping y albergue, alimentación, Interpretación del patrimonio o guianza turística.

Estado del Parque
ABIERTO

El ambiente es de todos | Minambiente

C O L O M B I A

PARQUES NACIONALES NATURALES DE COLOMBIA

PARQUE NACIONAL NATURAL CORALES DEL ROSARIO Y DE SAN BERNARDO

Parque Nacional Natural **Los Corales del Rosario y de San Bernardo**

- Observación de aves
- Buceo y careteo
- Senderismo terrestre y submarino
- Turismo cultural
- Paseos en embarcación liviana
- Sol y playa

Ubicación: Costa Caribe de Colombia, comprende una amplia zona marina frente a las costas de los departamentos de Bolívar y Sucre.
Sector: Playa Blanca Barú
Superficie: 120.000 ha
Acceso: Terrestre y marítimo
Altura: 0 msnm - 50 metros de profundidad.
Temperatura: 27° C – 30°

Ecosistemas:

Arrecifes de coral, litorales rocosos, fondos sedimentarios, playas arenosas, manglares, humedales, praderas de pastos marinos y bosque seco tropical.

Servicios:

Alojamiento, camping, hamaquero.

Estado del Parque
ABIERTO

El ambiente es de todos | Minambiente

C O L O M B I A

PARQUES NACIONALES NATURALES DE COLOMBIA

SANTUARIO DE FAUNA Y FLORA
LOS FLAMENCOS

- Observación de fauna y flora
- Turismo cultural
- Observación de aves
- Senderismo terrestre y acuático
- Paseo en embarcación liviana.

Ubicación: La Guajira
Municipio: Riohacha
Superficie: 7.000 ha
Altura: Entre 0 y 5 msnm
Acceso: Terrestre
Temperatura: 28° C

- **Ecosistemas:**
  Bosque seco tropical, humedales y manglares.
- **Servicios**
  Alojamiento, camping, hamaqueros, alimentación, Centro de visitantes.

Estado del Parque
ABIERTO

El ambiente es de todos | Minambiente

C O L O M B I A

PARQUES NACIONALES NATURALES DE COLOMBIA

PARQUE NACIONAL NATURAL
Los Nevados

PNN Los Nevados se localizan en el Eje Cafetero, región reconocida por la UNESCO como Patrimonio de la humanidad, denominada Paisaje cultural cafetero.

- Observación geológica
- Observación de aves
- Senderismo, montañismo y trekking
- Escalada en roca
- Investigación y educación ambientaL
- Salud y bienestar

Parque Nacional Natural **Los Nevados**

C O L O M B I A

Ubicación: Se localiza en el Macizo del Ruiz (conformado por los nevados Ruiz, Santa Isabel y Tolima).
Departamentos: Caldas, Quindío, Risaralda y Tolima.
Municipios: Manizales, Villamaría, Santa Rosa de Cabal, Pereira, Salento, Villahermosa, Anzoátegui,Santa Isabel, Murillo, Ibagué y Casablanca.
Superficie: 61.144 ha
Altura: 5321 msnm
Acceso: Terrestre
Temperatura: Entre 8° C y 13° C

Ecosistemas:

Bosque andino, bosque alto andino, páramo y superpáramo.

Servicios

Alojamiento, camping, alimentación, centro de visitantes.

Estado del Parque
ABIERTO

PARQUES NACIONALES NATURALES DE COLOMBIA

SANTUARIO DE FAUNA Y FLORA

MALPELO

2005, Área de Importancia para la Conservación de las Aves (AICA) 2005 – 2006, Patrimonio Natural de la Humanidad por la UNESCO 2006 – 2011, Joya marina de Colombia 2012, Área Marina de Importancia Ecológica o Biológica (EBSA) 2017, Refugio Oceánico Global (GLORES) IUICN Green List

Buceo especializado

Observación de fauna marina y flora silvestre

Investigación y educación ambiental

Ubicación: Océano Pacífico Oriental
Municipios: Buenaventura
Superficie: 2.667.908 hectáreas
Altura: Entre 0 y 300 msnm
Acceso: Aéreo y marítimo
Temperatura: 27° C

Ecosistemas:

Existen dos ecosistemas de tipo oceánico, uno marino y uno terrestre. Isla volcánica oceánica, litorales rocosos, formaciones coralinas y fondos arenosos.

Servicios

Alojamiento en embarcaciones de turismo.

Estado del Parque
ABIERTO

El ambiente es de todos | Minambiente

PARQUES NACIONALES NATURALES DE COLOMBIA

PARQUE NACIONAL NATURAL
Farallones de Calí

- **Senderismo y trekking**
- **Observación de aves**
- **Investigación y educación ambiental**
- **Salud y bienestar**

Ubicación: Valle del Cauca
Municipios: Cali, Jamundí, Dagua y Buenaventura
Superficie: 196.429 ha
Altura: 200 – 4100 msnm
Acceso: Terrestre
Temperatura: Entre 5° C - 27° C

- **Ecosistemas:**
  Selva húmeda tropical, bosque subandino húmedo, bosque altoandino húmedo y páramo.

Estado del Parque
ABIERTO



El ambiente es de todos | Minambiente

C O L O M B I A

PARQUES NACIONALES NATURALES DE COLOMBIA

PARQUE NACIONAL NATURAL MACUIRA

Ubicación: La Guajira
Municipio: Uribia
Superficie 25.000 ha
Altura: Entre 85-867 msnm
Acceso: Terrestre y Aéreo
Temperatura: 27° C

- **Senderismo terrestre**
- **Observación de fauna y flora**
- **Turismo cultural**

Ecosistemas:

Bosque nublado enano con hojas permanentes todo el año, bosque seco, y bosque matorral espinoso.

Estado del Parque
PRÓXIMA APERTURA

El ambiente es de todos | Minambiente

C O L O M B I A

PARQUES NACIONALES NATURALES DE COLOMBIA

PARQUE NACIONAL NATURAL

TATAMÁ

Ubicación: Chocó, Risaralda y Valle del Cauca.

Municipios: San José del Palmar y Tadó en el Chocó, Pueblo Rico, Apía, Santuario y La Celia en Risaralda y el Águila en el Valle del Cauca.

Superficie: 51.900 ha

Altura: 2000 – 4200 msnm

Acceso: Terrestre

Temperatura Entre 4° C - 22° C:

- **Ecosistemas:**
  Páramo, bosque alto andino

Estado del Parque
ABIERTO

Senderismo y trekking

Observación de aves

El ambiente es de todos | Minambiente

C O L O M B I A

PARQUES NACIONALES NATURALES DE COLOMBIA

PARQUE NACIONAL NATURAL TAYRONA

Declarado "Reserva de la Biosfera" en 1970, UNESCO

Ubicación: Magdalena
Municipios: Santa Marta
Superficie: 19.000 ha
Altura: Entre 0 y 900 msnm
Acceso: Terrestre y Marítimo
Clima: Templado- Cálido
Temperatura: 27º C

- Buceo y careteo
- Observación de aves
- Senderismo terrestre y submarino
- Turismo cultural

Ecosistemas:

Matorrales espinosos, bosques secos, húmedos y nublados, formaciones coralinas, praderas de pastos marinos, playas, litoral rocoso, manglares y praderas de algas.

Servicios

Alojamiento, camping, hamaquero y alimentación.

Estado del Parque
ABIERTO

COLOMBIA

PARQUES NACIONALES NATURALES DE COLOMBIA

PARQUE NACIONAL NATURAL UTRÍA

- Avistamento de ballenas
- Observación de tortugas
- Observación de aves
- Senderismo acuático y terrestre
- Turismo cultural
- Paseos en embarcación liviana y Cruceros
- Salud y bienestar

Ubicación: Pacífico colombiano, Chocó
Superficie: 54,300 ha de superficie marina y continental
Altura: entre 0 y 1400 msnm
Temperatura: 23° C – 30°
Acceso: Terrestre y Marítimo

Ecosistemas:

Selva húmeda tropical, manglares, estuarios, playas, acantilados y arrecifes coralinos.

Especies migratorias, como tortugas marinas, aves, peces y ballenas. Sitio ideal para el apareamiento, alumbramiento y crianza de las ballenas jorobadas y el desove de la tortuga golfina y el pez aguja ensenadeña.

Servicios:

Alojamiento, camping, hamaquero y alimentación

Estado del Parque
ABIERTO

El ambiente es de todos | Minambiente

C O L O M B I A

PARQUES NACIONALES NATURALES DE COLOMBIA

PARQUE NACIONAL NATURAL GORGONA

Green List IUCN

Ubicación: Isla continental del Pacífico colombiano situada a 30 km de la costa, departamento del Cauca, municipio de Guapi.
Superficie: 60.125.05 Ha
Altura: Entre 0 y 330 msnm.
Acceso: Marítimo
Temperatura: 27º C

- Avistamiento ballenas en tierra
- Buceo y careteo
- Observación de aves
- Senderismo terrestre
- Investigación y educación ambiental
- Turismo náutico (actividades náuticas)

Ecosistemas:

Arrecifes coralinos, selva húmeda tropical, fondos rocosos, y litorales rocosos y arenosos

Servicios ambientales:

El Parque protege poblaciones de peces de importancia comercial, haciendo un aporte significativo al mantenimiento del suministro pesquero en la región.

Servicios

Alojamiento, alimentación, centro de buceo, auditorio, Centro de visitantes.

0:00 / 1:00

Estado del Parque
ABIERTO

El ambiente es de todos

Minambiente

C O L O M B I A

PARQUES NACIONALES NATURALES DE COLOMBIA

ÁREA NATURAL ÚNICA
LOS ESTORAQUES

Ubicación: Municipio de La Playa de Belén, Norte de Santander - Vereda Rosa Blanca

Superficie: 640,62 ha

Altura: 1450-1800 msnm

Acceso: Terrestre

Temperatura: 27° C

- **Ecosistemas:**

Bosque Subxerofítico, Bosque subandino

Estado del Parque
ABIERTO

Senderismo

Observación de mariposas

Salud y bienestar

Observación geológica

El ambiente es de todos | Minambiente

C O L O M B I A

PARQUES NACIONALES NATURALES DE COLOMBIA

PARQUE NACIONAL NATURAL SIERRA DE LA MACARENA

- Senderismo terrestre
- Observación de fauna y flora
- Observación geológica
- Observación pictogramas
- Turismo cultural

Ubicación: Departamento del Meta

Municipios: La Macarena, Mesetas, Vista Hermosa, San Juan de Arama y Puerto Rico.

Superficie: 629.280 ha

Altura: 200 – 400 msnm

Acceso: Aérea y terrestre

Temperatura: 27° C

Ecosistemas:

Punto de encuentro de los ecosistemas andinos, amazónicos y orinocense.

Selvas húmedas, bosques y matorrales tanto densos como claros. Humedales y en particular, madreviejas.

Servicios

Interpretación del patrimonio o guianza turística dentro del escenario Caño Cristales. Alojamiento, alimentación, transporte fluvial y terrestre.

Estado del Parque
ABIERTO

El ambiente es de todos | Minambiente

C O L O M B I A

PARQUES NACIONALES NATURALES DE COLOMBIA

SANTUARIO DE FAUNA Y FLORA

GALERAS

Ubicación: Nariño
Superficie: 8.240 ha
Altura: Entre 1950 y 4276 msnm
Acceso: Terrestre y Aéreo
Temperatura: Entre 3° C – 13° C

Senderismo

Observación de fauna y flora

Ecosistemas:

Su riqueza está reflejada en la gran variedad de especies de flora y fauna en los ecosistemas de páramo, bosque alto andino y andino del área protegida.
También tiene lagunas y diferentes nacimientos de agua que abastecen los acueductos locales.

Estado del Parque

PRÓXIMA APERTURA

El ambiente es de todos

Minambiente

COLOMBIA

PARQUES NACIONALES NATURALES DE COLOMBIA

SANTUARIO DE FAUNA Y FLORA
OTÚN QUIMBAYA

SFF Otún Quimbaya se localiza en el Eje Cafetero, región reconocida por la UNESCO como Patrimonio de la humanidad, denominada Paisaje cultural cafetero.

Ubicación: Pereira, Risaralda
Superficie: 489 ha
Altura: 1850 msnm
Acceso: Terrestre
Temperatura: 16° C

- Senderismo terrestre o senderismo interpretativo
- Observación de mariposas
- Observación de aves
- Turismo cultural
- Investigación y educación ambiental
- Salud y bienestar

Ecosistemas:

Bosque muy húmedo premontano bajo o selva subandina

Servicios

Alojamiento en embarcación de turismo.

Estado del Parque
ABIERTO

C O L O M B I A

El ambiente es de todos

Minambiente

PARQUES NACIONALES NATURALES DE COLOMBIA

Observación de mariposas

Observación de aves

Senderismo y Trekking

Espeleísmo

Observación geológica

Observación estelar

Parque Nacional Natural **Cueva de Los Guácharos**

C O L O M B I A

El ambiente es de todos

Minambiente

PARQUE NACIONAL NATURAL

CUEVA DE LOS GUÁCHAROS

Declarado "Reserva de la biosfera" en 1979, UNESCO

Ubicación: Huila
Municipios: Acevedo y Palestina
Superficie: 7135 ha
Altura: 1630 y 2840 msnm
Acceso: Terrestre
Temperatura: 16º C

Ecosistemas:

Bosque andino y alto andino, bosque de roble y páramo.

Servicios

Centro de visitantes, alojamiento, alimentación y recorridos guiados.

Estado del Parque
ABIERTO

PARQUES NACIONALES NATURALES DE COLOMBIA

PARQUE NACIONAL NATURAL

COCUY

Ubicación: Boyacá, Casanare, Arauca, y Santander.
Municipios: Cocuy y Güicán
Superficie: 306.00 ha
Altura: Entre 600 Y 5330 msnm
Acceso: Terrestre
Temperatura: Entre 10° C y 20° C

- **Senderismo terrestre**
- **Observación de aves**
- **Turismo cultural**
- **Observación geológica**

- **Ecosistemas:**

Bosque andino cálido, templado y frío, páramo y nieves perpetuas.

Estado del Parque
ABIERTO

El ambiente es de todos | Minambiente

C O L O M B I A

PARQUES NACIONALES NATURALES DE COLOMBIA

Senderismo

Observación de aves

Turismo cultural

El ambiente es de todos

Minambiente

SANTUARIO DE FAUNA Y FLORA
ISLA DE LA COROTA

Declarada "Humedal de importancia internacional" por la Convención, Ramsar

Superficie: 15,2 ha
Altura: Entre 2760 y 2830 msnm
Acceso: Terrestre y Acuático
Temperatura: 11º C

Ecosistemas:

Bosque muy húmedo de piso térmico frío

Estado del Parque

PRÓXIMA APERTURA

C O L O M B I A

Parques Nacionales Naturales **ABIERTOS AL ECOTURISMO**

TARIFAS DE INGRESO

Área Protegida	Nacional o extranjero residente en Colombia o miembro de la CAN (mayor de 5 años hasta los 25 años)	Adulto nacional, miembro de a CAN o extranjero residente en Colombia (mayor de 25 años)	Extranjero
PNN Corales del Rosario y de San Bernardo	$9.500 (Desde los 5 años en adelante)		$9.500
PNN Gorgona	$13.500	$22.500	$54.000
PNN Chingaza	$17.000	$20.000	$54.500
PNN Los Nevados	$9.000	$17.000	$47.500
PNN Cocuy	$21.500	$36.500	$75.000
PNN Farallones de Cali	$5.500	$11.500	$28.000
SFF Otún Quimbaya	$8.000 (Desde los 5 años en adelante)		$13.000

Parque Nacional Natural **TAYRONA**

TARIFAS DE INGRESO

Temporada	Nacional o extranjero residente en Colombia o miembro de la CAN (mayor de 5 años hasta los 25 años)	Adulto nacional, miembro de la CAN o extranjero residente en Colombia (mayor de 25 años)	Extranjero	Nacido en Santa Marta (mayor de 5 años hasta los 25 años)	Nacido en Santa Marta (mayor de 25 años)
Baja	$18.500	$24.500	$54.500	$9.000	$12.000
Alta	$20.500	$29.000	$64.500	$20.500	$29.000

Foto: Gabriel Eisenband

Santuario de Fauna y Flora **MALPELO**

COBRO DEL DERECHO DE INGRESO

Nacional o Extranjero residente en Colombia o miembro de la CAN	Buzo/día	$118.000
	Instructor acompañante de grupo / día	$80.500
	Embarcación / 24 Horas	$36.000
Extranjeros	Buzo o instructor en barco extranjero / día (Bandera extranjera)	$220.000
	Buzo o instructor en barco extranjero / día (Bandera colombiana)	$118.000
	Embarcación / 24 Horas	$66.000

Foto: Fundación Malpelo y Otros Ecosistemas Marinos - Yves Lefevre

Parques Nacionales Naturales de Colombia

El ambiente es de todos

Minambiente

LINEAMIENTOS PARA EL ECOTURISMO COMUNITARIO EN COLOMBIA (2005)

- ✓ Amplia el alcance del componente social del ecoturismo, **poblaciones locales con mayor responsabilidad en la gestión de su destino.**
- ✓ Genera mayor **autonomía local** y un mayor **control de los beneficios por parte de las comunidades.**
- ✓ Parte de instancias organizadas de carácter comunitario que representan los **intereses comunes.**
- ✓ Ejercicio **integral** / abarca realidad productiva, social, cultural, étnica y ambiental del destino.

Ecoturismo
COMUNITARIO

Parques
Nacionales
Naturales de Colombia

Ecoturismo COMUNITARIO | Parques Nacionales Naturales de Colombia

OBJETIVO

Alianza con organizaciones comunitarias locales para la prestación de servicios y actividades ecoturísticas en áreas Protegidas y fortalecimiento de sus capacidades, mejorando la conservación de los recursos naturales y culturales, la calidad de vida de las comunidades y el desarrollo regional.

ECOTURISMO COMUNITARIO EN PNNC

- ✓ Alianza con organizaciones comunitarias locales para la prestación de servicios.
- ✓ Fortalece las capacidades operativas y de negocio.
- ✓ Mejora la calidad de vida y el desarrollo de las regiones.
- ✓ Contribuye a la conservación y apropiación local de los recursos naturales y culturales.
- ✓ Beneficia directamente a más de 320 familias (Prom 4p =1.280)

IMPLEMENTACIÓN DEL PROGRAMA DE ECOTURISMO COMUNITARIO

Ecoturismo COMUNITARIO | Parques Nacionales Naturales de Colombia

Selección Organización Comunitaria Local

- Convocatoria operadores y organizaciones locales
- Socialización alcances programa
- Selección a
c
c
(
étnicas)

Contrato Ecoturismo Comunitario

- Definición alcance, derechos y deberes de las partes
- Socialización a la organización local
- Suscripción contrato

Plan de Trabajo Parques-Organización Comunitaria

- Concertación acciones para el fortalecimiento organizacional y empresarial
- Plan de Trabajo para el m
las
su

<u>Nota</u>: Parques Nacionales realizaba la contratación para el programa de turismo comunitario a través del Decreto 777 de 1992 (Vigente hasta 2017).
A partir del 2017 entra en vigencia el Decreto 092 de
2017 por medio del cual se proyectaba la continuación
del Programa.

IMPLEMENTACIÓN DEL PROGRAMA DE ECOTURISMO COMUNITARIO

Ecoturismo COMUNITARIO | Parques Nacionales Naturales de Colombia

- Protocolos
- Visitas de seguimiento
- Evaluación implementación programa (Organización Comunitaria y Parques)
- Encuentro de

Seguimiento Contrato y Plan de Trabajo

Alianzas para la implementación del Programa

- Gestión con instituciones y empresas privadas
- Alianzas para promoción y comercialización

IMPLEMENTACIÓN DEL PROGRAMA DE ECOTURISMO COMUNITARIO

Ecoturismo COMUNITARIO | Parques Nacionales Naturales de Colombia

Alianzas Público Privadas

Capacitación

Acompañamiento

Deberes y derechos claros

Temporalidad

Concesiones Servicios Ecoturísticos

Objetivos

- Optimizar asignación de recursos y proteger las áreas.
- Mejorar eficiencia y calidad del servicio.
- Impulsar la competitividad.
- Fortalecer la presencia estatal.
- Desarrollo sostenible de las regiones.

Concesiones Servicios Ecoturísticos (CONPES 3296 de 2004)

Objetivos

- Optimizar asignación de recursos y proteger las áreas.
- Mejorar eficiencia y calidad del servicio.
- Impulsar la competitividad.
- Fortalecer la presencia estatal.
- Desarrollo sostenible de las regiones.

Concesiones Servicios Ecoturísticos

- PNN Amacayacu
- PNN Tayrona
- PNN Gorgona
- PNN Nevados
- Vía Parque Isla Salamanca

FORTALECIMIENTO DE LA CADENA PARA EL ECOTURISMO COMUNITARIO

Las Organizaciones comunitarias presentan:

- ✓ + Barreras para ingresar a los mercados.
- ✓ - Disponibilidad de recursos para inversión.
- ✓ - Profesionales especializados.
- ✓ Población vulnerable.

Son un eslabón débil de la cadena de valor.

El programa de turismo comunitario permite que las comunidades:

- ✓ Apoyen la conservación de las APs.
- ✓ Disminuyan las presiones ambientales a las APs a través de la generación de alternativas económicas.
- ✓ Contribuyan a la apropiación local de los valores culturales y naturales de la APs.

- ✓ El programa de ecoturismo comunitario **permite que las Organizaciones comunitarias generen cadenas de valor desde las mismas comunidades** (Transportadores, artesanos, cocineras, productores locales, interpretes del patrimonio, guías, lideres locales…).

- ✓ El programa **fortalece directamente el eslabón débil de la cadena de valor**, generando capacidades y alternativas económicas en las poblaciones locales.

Programa de Certificación normas técnicas Turismo Sostenible

NTS TS 002 (Sostenibilidad Alojamiento). Certificación y Sello Ambiental Colombiano PNN Gorgona

PNN Tayrona (en proceso), SFF Otún Quimbaya certificado

Requisitos mínimos de calidad y sostenibilidad para playas: PNN Utría -Playa Aguada (primera certificada en el país)

Playa la Piscina y la Piscinita en Tayrona certificadas

salud natural mente EN LOS PARQUES

OBJETIVO GENERAL

Consolidar los Parques Nacionales Naturales como espacios que promueven estilos de vida saludable y bienestar ***a niños, jóvenes y adultos*** que los visitan, contribuyendo con el mejoramiento de la salud de los visitantes.

PROGRAMA SALUD EN LOS PARQUES

ACTIVIDADES a Sep 2018

- ✓ Eventos deportivos (PNN Chingaza, PNN Nevados, PNN Farallones, PNN Tayrona): 3000 participantes
- ✓ Colegio al Parque

ALIANZAS

Campañas comunicación

Campaña Prescripción Vitamina N

PNN Corales del Rosario y San Bernardo

Ecosistemas: Arrecifes de coral, bosque seco y playas rocosas

Ubicación: Bolivar
Superficie: 120.000 ha
Acceso: Terrestre y marítimo
Alojamiento: 3 habitaciones con capacidad para un total de ocho (8) personas. Hamaquero – 9 hamacas y Zona de camping – 4 espacios.

CPSEC 001 DE 2008 - Organización Comunitaria Nativos Activos

- ✓ La Cocotera: casa de dos plantas con capacidad para 12 personas en habitaciones.
- ✓ Cuenta con un espacio para hamacas
- ✓ Area Social (Servicio de Restaurante)
- ✓ Alojamiento en camping

Habitaciones:

- ✓ Habitación La Rubia : Doble (cama adicional)
- ✓ Habitación Mero: Dos personas (adicionales)
- ✓ Habitación Cherna: Tres personas

- ✓ Camping: 4 carpas (4 pax)
- ✓ Hamacas: 9

- ✓ **Baños:** privados en cada habitación y comunales con ducha

A TENER EN CUENTA

- ✓ Contrato Vigente
- ✓ Contrato de Comodato por el predio la Cocotera
- ✓ Duración del contrato sujeto a la vigencia del Comodato
- ✓ Situación de Titularidad del predio frente a reconocimiento de titulación colectiva de predios, en el marco de la Ley 70 de pueblo afrocolombianos en Colombia.

SFF Otún Quimbaya

Ecosistemas: Bosque andino, bosque alto andino

Ubicación: Risaralda
Superficie: 489 ha
Acceso: Terrestre
Alojamiento: Centro de visitantes para 78 personas, restaurante y auditorio.

CPSEC 003 DE 2009 – Asociación Yarumo Blanco

- ✓ En el Santuario la organización cuenta con la prestación de los servicios de alojamiento y alimentación.
- ✓ El Santuario tiene alojamiento en habitaciones con acomodación sencilla, dobles y múltiples, con baño privado y baño compartido.
- ✓ Así mismo se cuenta con un restaurante con capacidad hasta de 70 personas – Autoservicio.
- ✓ La organización presta el servicio de interpretación ambiental en el Santuario (3 senderos).

Ecoturismo COMUNITARIO | Parques Nacionales Naturales de Colombia

A TENER EN CUENTA

- ✓ Contrato Vigente
- ✓ El contrato tiene una última prórroga que se vencerá en 2 meses. (Mayo 07 de 2021).
- ✓ La organización ha tenido muy buenos resultados en el marco de la sostenibilidad. Reconocimientos nacionales e internacionales.
- ✓ La infraestructura se ha mantenido en buenas condiciones de mantenimiento.

PNN Cueva de los Guácharos

Ecosistemas: Bosque andino, bosque altoandino y páramo

Ubicación: Huila
Superficie: 9.000 ha
Acceso: Terrestre
Alojamiento: centro de visitantes para 48 personas y zona para 10 espacios en zona de camping.

CPSEC 001 DE 2016 – Corpoandaquies

- ✓ En el Parque Nacional la organización cuenta con la prestación de los servicios de camping e interpretación ambiental.
- ✓ La organización presta el servicio de interpretación ambiental en los senderos del Ap, en las cuevas, pero especialmente en el desplazamiento desde Palestina hacia el AP. (9 horas de desplazamiento).

CPSEC 002 DE 2016 – Fundación Cerca Viva

- ✓ En el Parque la organización cuenta con la prestación de los servicios de alojamiento y alimentación.
- ✓ El alojamiento se presta en habitaciones compartidas, con baño privado y baño compartido.
- ✓ Así mismo se cuenta con un restaurante con capacidad para 40 personas.

A TENER EN CUENTA

- ✓ Contratos Vigentes
- ✓ El contrato tiene vigencia de 10 años. Finaliza en 2026.
- ✓ La organización Cerca Viva ha tenido buenos resultados en términos de ejecución del contrato.
- ✓ La organización Andaquies ha presentado diferentes inconvenientes en términos de ejecución del contrato y en términos de relacionamiento con el equipo del AP y con la organización Cerca Viva.
- ✓ Existen varios inconvenientes asociados a la infraestructura del AP. (Mantenimiento correctivo del sendero / Mantenimiento del centro de visitantes).

PNN Chingaza

Ecosistema: Bosque altoandino y páramo

Ubicación: Cundinamarca y Meta
Superficie: 76.600 ha
Acceso: Terrestre
Alojamiento: Albergue para 15 personas y zona de camping (8 espacios).

CPSEC 003 DE 2016
Corpochingaza

- ✓ En el área protegida la organización cuenta con la prestación de los servicios de alojamiento, alimentación e interpretación ambiental.
- ✓ La infraestructura de alojamiento incluída en el contrato está asociada a un Albergue en Monterredondo, en donde se cuenta con habitaciones sencillas, dobles y múltiples, con baño compartido.
- ✓ Así mismo se cuenta con un restaurante con capacidad hasta de 50 personas.
- ✓ La organización presta el servicio de interpretación ambiental en los senderos del AP.

Ecoturismo COMUNITARIO | Parques Nacionales Naturales de Colombia

A TENER EN CUENTA

- ✓ Contrato Vigente
- ✓ El contrato tiene una vigencia de 10 años (finaliza en 2026).
- ✓ Cuenta con la participación en su organización de personas de los municipios de la zona de influencia del PNN Chingaza.

PNN Utría

Ecosistemas: Selva húmeda tropical, manglares, arrecifes coralinos

Ubicación: Chocó
Superficie: 54.300 has
Acceso: Aéreo y Marítimo
Alojamiento: Centro de visitantes para 38 personas
No. visitantes 2018: 8.800
Capacidad máxima anual: 108.400 pax



SFF de Iguaque

Ecosistemas: páramo, bosque alto andino y robledales

Ubicación: Boyacá
Superficie: 6.923 ha
Acceso: Terrestre
Alojamiento: Albergue para 48 personas y zona de camping para 12 carpas de 4 personas
No. visitantes 2018: 7.800
Capacidad máxima anual: 66.500 pax

SFF Los Flamencos

Ecosistema: Bosque seco tropical, zonas áridas y semiáridas y playas arenosas

Ubicación: Guajira
Superficie: 7.682 ha
Acceso: Aéreo, Terrestre y Marítimo
Alojamiento: 5 cabañas, zona de camping para 10 personas y un hamaquero para 7 personas.

@ParquesColombia

@parquescolombia

@ParquesNaturalesdeColombia

Somos la gente de la conservación

www.parquesnacionales.gov.co

El ambiente es de todos

Minambiente